

MODULARIO
F. rig. rend. 487



MINISTERO DELLE FINANZE
DIPARTIMENTO DEL TERRITORIO
CATASTO EDILIZIO URBANO (RDL 13-4-1939, n. 652)

MOD BN (CEU)

LIRE
500

67

Planimetria di u.i.u. in Comune di AGAZZANO..... via LOG. TAVERNAGO..... civ.....

CORTILE

CORTILE

CORTILE

CORTILE

PIANO TERRENO
H 500

ORIENTAMENTO



SCALA DI 1:200

Dichiarazione di N.C.
Denunziatori di invariazione

Compilata dal

RISERVATO ALL'UFFICIO

13. GEN. 1997

Data presentazione: 13/01/1997 - Data: 03/02/2022 - n. T82155 - n. catastale: E69B643
Totale schede: 61 - Formato di acquisizione: A4(210x297) - Formato stampa richiesto: A4(210x297)
Identificativi catastali: Iscritto all'anno de...
nl: 13 sub. data: DC



B74

linea 01
Catasto dei Fabbricati - Situazione al 03/02/2022 - Comune di AGAZZANO(A067) - < Foglio 6 - Particella 73 - Subalterno >
Firmato DA: T82155 - S. GRANDI - Firmato DA: INFOCAMERE.QUALIED.ELECTRONIC.SIGNATURE.CA.Serial#: 12642b

937

MODULORO
F. rig. rend. 007



MINISTERO DELLE FINANZE
DIREZIONE GENERALE DEL CATASTO E DEI SS.TT.EE.

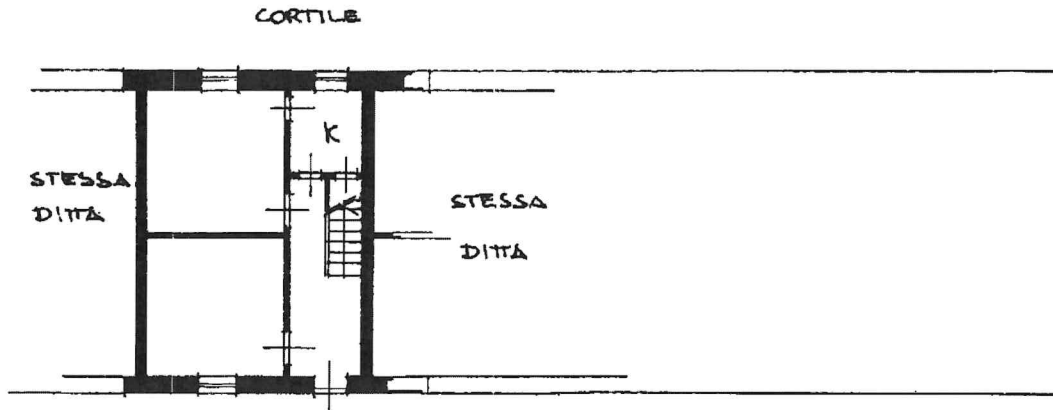
MOD. 937 (CEU)

61

CATASTO EDILIZIO URBANO (RDL 13-4-1939, n. 852)

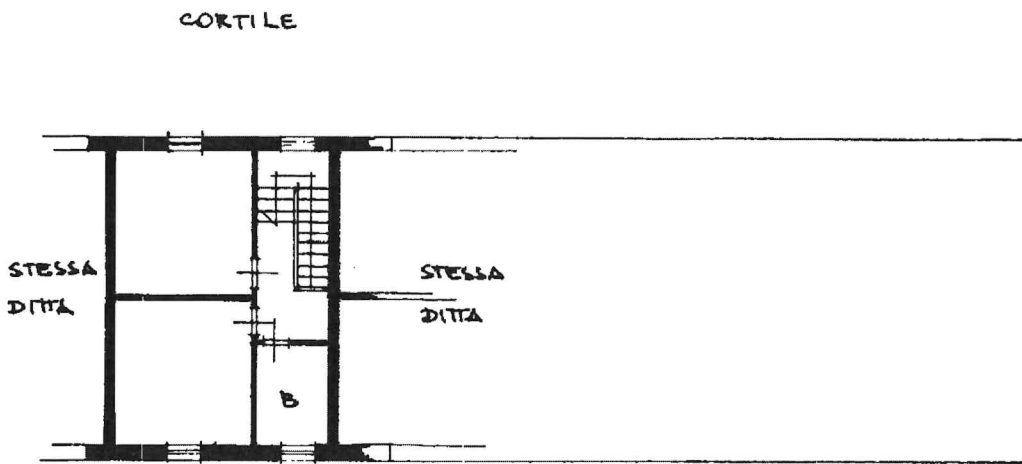
LIRE
500

Planimetria di u.i.u. in Comune di.....AGAZZANO..... viaL. G. C. TAVERNAGO..... civ.....



PIANO TERRA

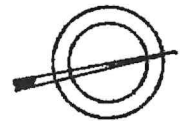
H 300 300



PIANO PRIMO

H 300 300

ORIENTAMENTO



SCALA DI 1:200

Dichiarazione di N.C.
Denuncia di variazione

Compilata dal

RISERVATO ALL'UFFICIO

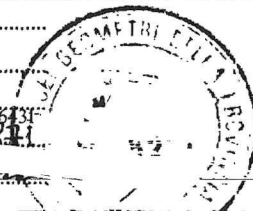
13 GEN 1997

Ultima planimetria in atti

Data presentazione: 13/01/1997 - Data: 03/02/2022 - n. T82256 - Richiedente

Totale schede: 1 - Formato di acquisizione: della provincia di

n. 10 sub. 4 data DIC 96



B71

Catasto Edilizio Urbano - Situazione al 03/02/2022 - Comune di AGAZZANO(A067) - < Foglio 6 - Particella 70 - Subalterno 4 >
Firmato DA: TRACCIANO GIOVANNI GIANFRANCESCO Da: INFOCAMERE QUALIFIED ELECTRONIC SIGNATURE CA Serial#: 131d2b



MODULARIO
F. rig. rend. 407

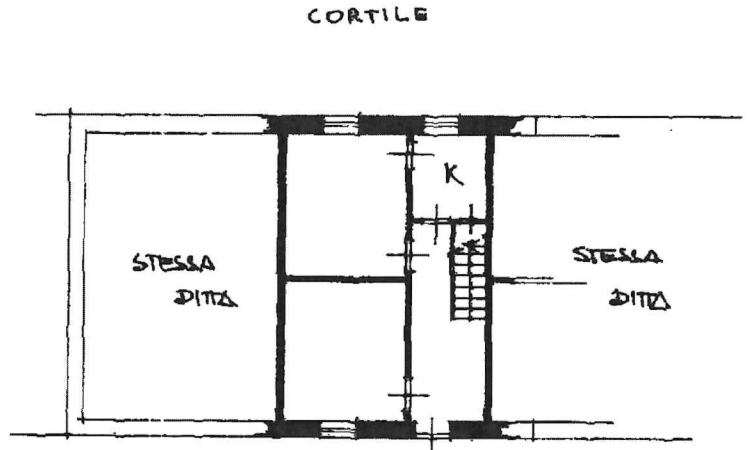


MINISTERO DELLE FINANZE
DIREZIONE GENERALE DEL CATASTO E DEI SS TT EE
CATASTO EDILIZIO URBANO (RDL 13-4-1939, n. 052)

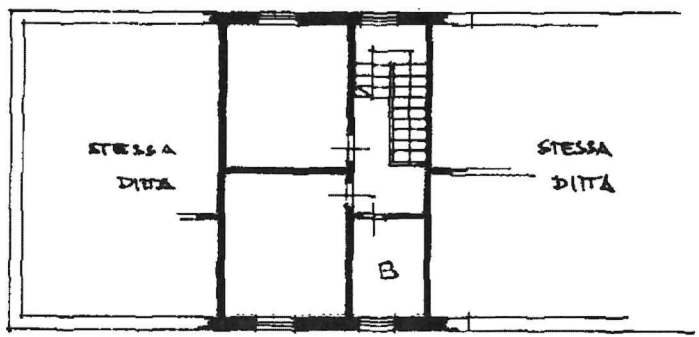
MOD. 50 (CEU)

LIRE
500

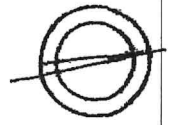
Planimetria di u.i.u. in Comune di AGAZZANO via LOC. TAVERNA CO civ.



PIANO TERRA
H 300
300



PIANO PRIMO
H 300
300
ORIENTAMENTO



SCALA DI 1:200

Dichiarazione di N.C.
Denuncia di variazione

Completata del ...
scritta all'albo

RISERVATO ALL'UFFICIO

13 GEN 1997



Ultima planimetria identificativa catastale

Data presentazione: 13/01/1997 - Data: 03/02/2022 - n. T82259 - Richi...

Totale schede: 1 - Formato di acquisizione: A4 (210x297) - Formato di stampa: A4 (210x297)

Catasto degli fabbricati - Situazione al 03/02/2022 - Comune di AGAZZANO(A067) - < Foglio 6 - Particella 70 - Subaltemo 7 -
Firmato D871A2E...



MODULARIO
F. 119 - rend. 487



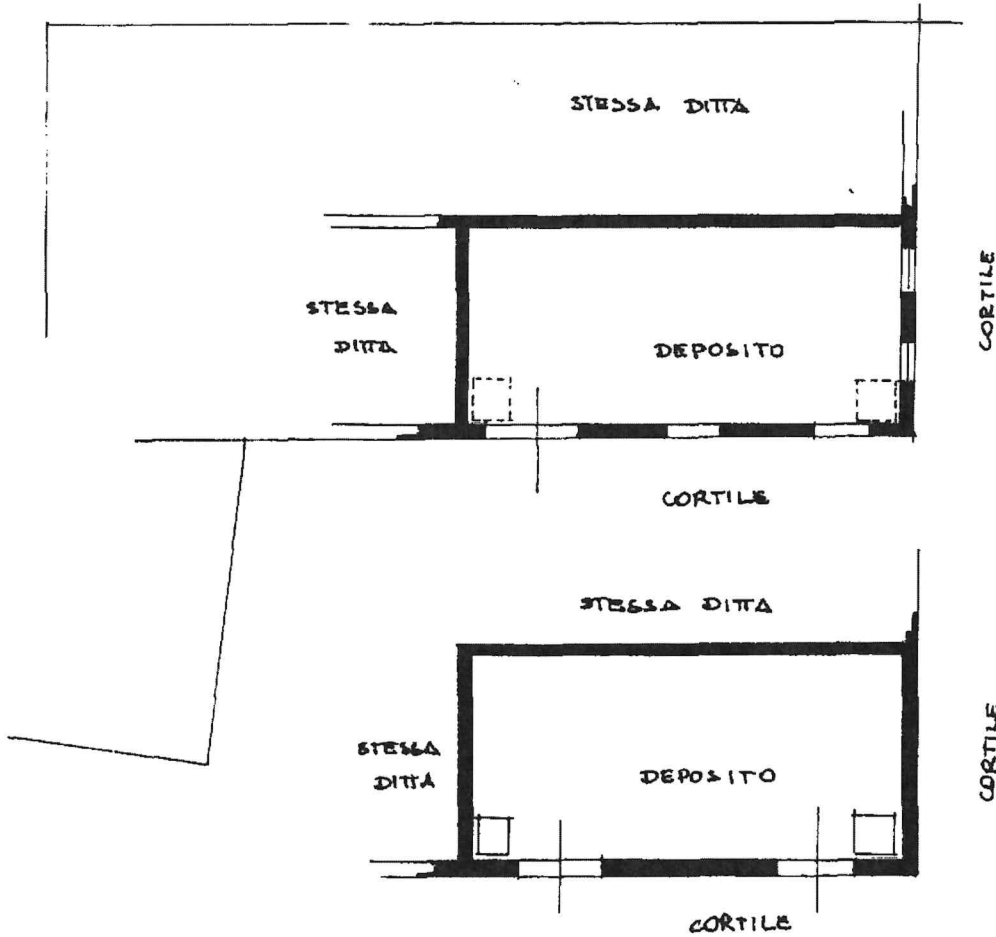
MINISTERO DELLE FINANZE
DIREZIONE GENERALE DEL CATASTO E DEI SS.TT.EE.
CATASTO EDILIZIO URBANO (RDL 13-4-1939, n. 652)

MOD. BN (CEU)

LIRE
500

17
Planimetria di u.i.u. in Comune di AGAZZANO..... via LOG. TAVERNA Q.O..... civ.....

PIANO TERRENO
H 290



PIANO PRIMO
H 290

ORIENTAMENTO



SCALA DI 1:200

Dichiarazione di N.C.
Denuncia di variazione


Compilata dal ...
... (cognome e nome) ...

RISERVATO ALL'UFFICIO
11 GEN. 1997

Data presentazione: 11/01/1997 - Data: 03/02/2022 - n. T82320 - Richiesta

Totale schede: 6 - Formato di acquisizione: A4 (210x297) - Formato stampato: A4 (210x297)

n. 10 sub. 6 data DIC. 96



B50

inetr 01
Catasto di Fabbricati - Situazione al 03/02/2022 - Comune di AGAZZANO(A067) - < Foglio 6 - Particella 10 - Subalterno 6 >
Firmato Da: DANIELE SANDRINI - Informatore: INFOCAMERE QUALIFIED ELECTRONIC SIGNATURE CA Serial#: 13626

MODULARIO
F. sig. cat. 487

58



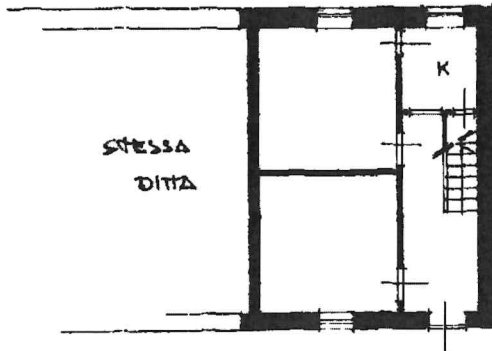
MINISTERO DELLE FINANZE
DIREZIONE GENERALE DEL CATASTO E DEI SS TT EE
CATASTO EDILIZIO URBANO (RDL 13-4-1939, n. 852)

MOD. 01 (CEU)

LIRE
500

Planimetria di u.i.u. in Comune di AGAZZANO via LOG. TAVERNA 40 civ.

CORTILE

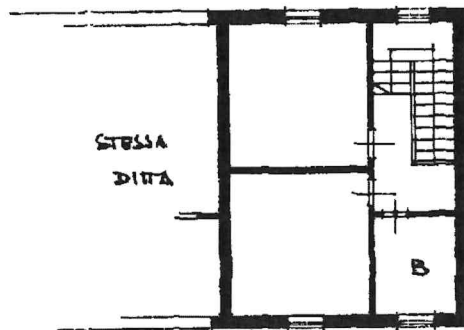


PIANO TERRA
H 300

300

CORTILE

CORTILE



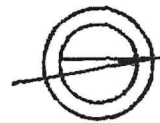
PIANO PRIMO
H 300

300

CORTILE

CORTILE

ORIENTAMENTO



SCALA DI 1: 200

Dichiarazione di N.C.
Denuncia di variazione

Compilata del ... (nome)

iscritto all'albo de.

data ...

RISERVATO ALL'UFFICIO

13 GEN 1997

B57/1



977
MODULARIO
F 119 rev. 007



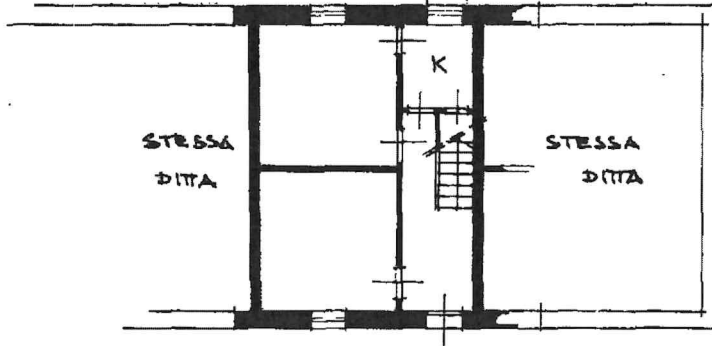
MINISTERO DELLE FINANZE
DIREZIONE GENERALE DEL CATASTO E DEI SS.TT.EE.
CATASTO EDILIZIO URBANO (RDL 13-4-1939, n. 652)

MOD. BN (CEU)

LIRE
500

59
Planimetria di u.i.u. in Comune di AGAZZANO via LOC. TAVERNAQO civ.

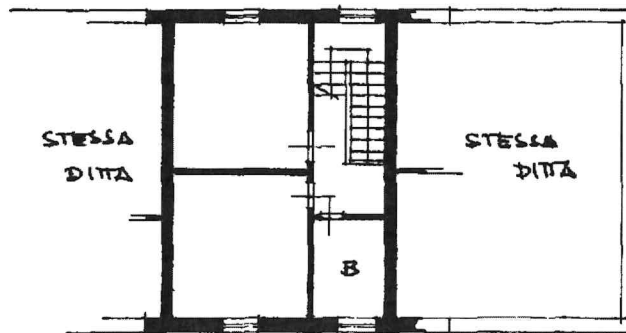
CORTILE



PIANO TERRA
H 300
300

CORTILE

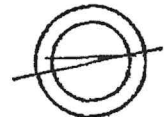
CORTILE



PIANO PRIMO
H 300
300

CORTILE

ORIENTAMENTO



SCALA DI 1:200

Dichiarazione di N.C.
Denuncia di variazione

Compilata dal
scritto al n.
della provincia di
data DIC. 9.6



RISERVATO ALL'UFFICIO

13 EFN-1997

B71

Linea 01
Catasto dei Fabbricati - Situazione al 03/02/2022 - Comune di AGAZZANO(A067) - < Foglio 6 - Particella 70 - Subalterno 2 >
Firmato DA TIZIANA BIANCHI INFORMATICA S.p.A. - INFOCAMERE QUALIFIED ELECTRONIC SIGNATURE CA Serial#: 131d2b



MODULARIO
F. fog. rend. 007

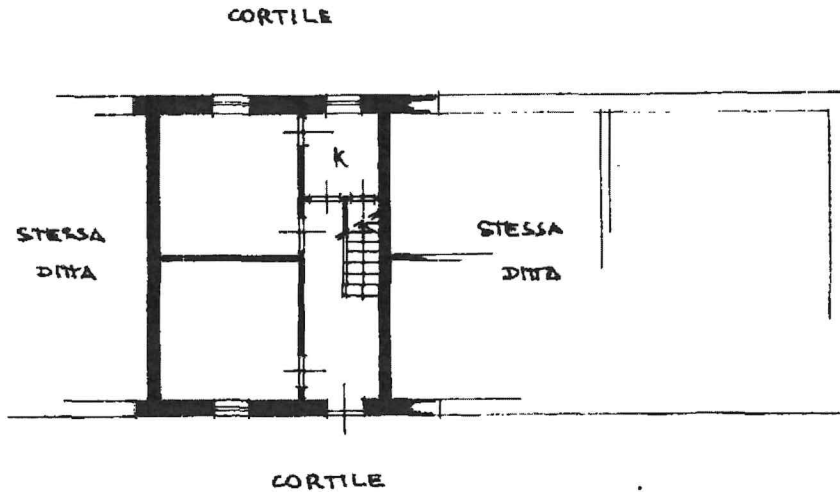


MINISTERO DELLE FINANZE
DIREZIONE GENERALE DEL CATASTO E DEI SS.TT.EE.
CATASTO EDILIZIO URBANO (RDL 13-4-1939, n. 652)

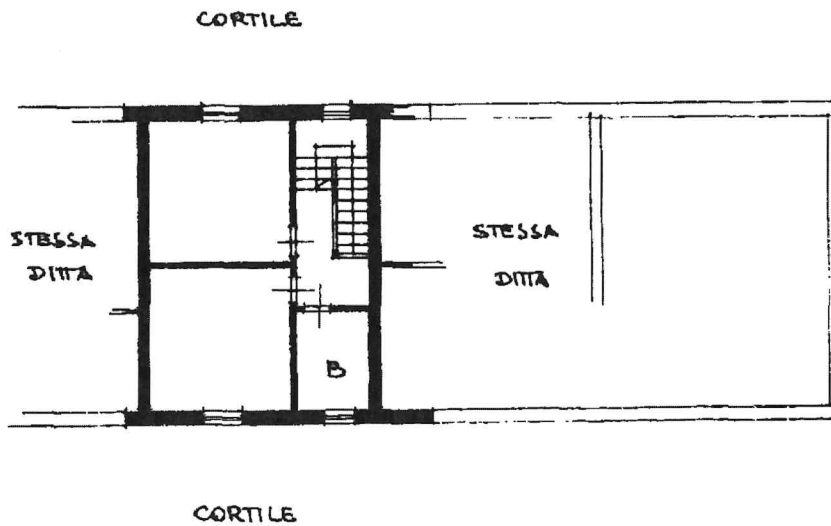
MOD. 01 (CEU)

LIRE
500

Planimetria di u.i.u. in Comune di.....AGAZZANO..... viaLOC.....TAUBERNA..... civ.....

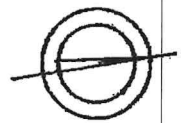


PIANO TERRA
H 300
300



PIANO PRIMO
H 300
300

ORIENTAMENTO



SCALA DI 1:200

Dichiarazione di N.C.
Denuncia di variazione

Compilata del
(Titolo, cognome e ...)

RESERVATO ALL'UFFICIO

13 GEN 1997

Ultima planimetria in atti
identificativi catastali

iscritto all'albo de

Data presentazione: 13/01/1997 - Data: 03/02/2022 - n. T82328 - R
Totale schede: 10. Formato di acquisizione: A4(210x297) - Formato stampa richiesto: A4(210x297)
data ..D.C. 96 Firma



R.F.

MODULARIO
F. rig. rend. 967



MINISTERO DELLE FINANZE
DIPARTIMENTO DEL TERRITORIO
CATASTO EDILIZIO URBANO (RDL 13-4-1939, n. 652)

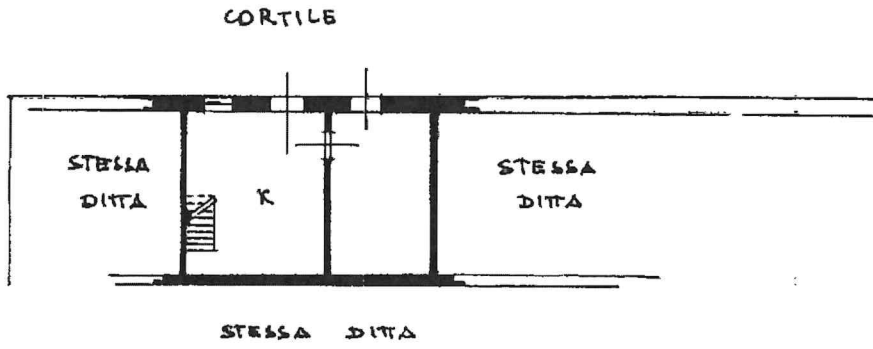
MOD BN (CEU)

LIRE
500

977

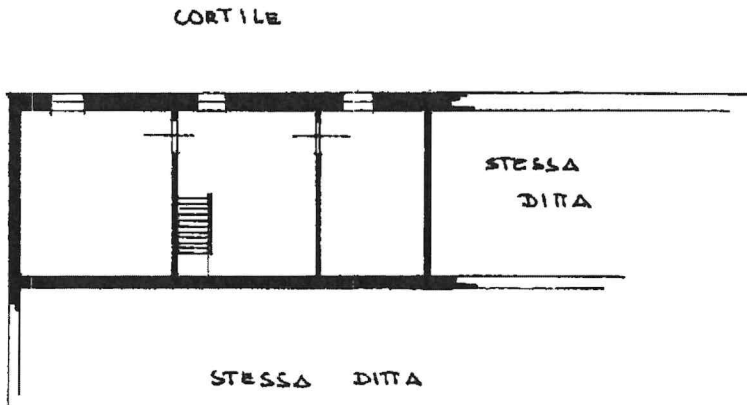
15

Planimetria di u.i.u. in Comune di AGAZZANO via LOC. TAVERNAQO civ.



PIANO TERRENO

H 240 **290**



PIANO PRIMO

H m. 280 **280**

ORIENTAMENTO



SCALA DI 1: **200**

Firma - Istituto Poligrafico e Zecche dello Stato - P.V.

Inquadratura 01
Catasto dei Fabbricati - Situazione al 03/02/2022 - Comune di AGAZZANO(A067) - < Foglio 6 - Particella 10 - Subalterno 4 >
Firmato Da: **ITALIA** - Informazione: **INFORMAZIONE** - Info: **INFORMAZIONE** - Info: **INFORMAZIONE** - Info: **INFORMAZIONE**

Dichiarazione di N.C.
Ultima planimetria in atti
Dichiarazione di variazione

Compilata dal
(Titolo, data, luogo)



RISERVATO ALL'UFFICIO
11. GEN 1997

Data presentazione: 11/01/1997 - Data: 03/02/2022 - n. T82413
Totale schede: **1** - Formato di acquisizione: **A4(210x297)** - Formato stampa richiesto: **A4(210x297)**
F. **8**
n. **10** sub. **4**

Identificativi catastali
iscritto all'albo **geometri**
della provincia **di Roma**
data **12.06.96** Fl. **10**

B50



MODULARIO
F. rig. rand. 067



MINISTERO DELLE FINANZE
DIPARTIMENTO DEL TERRITORIO

CATASTO EDILIZIO URBANO (RDL 13-4-1939, n. 652)

MOD. 101 (CEU)

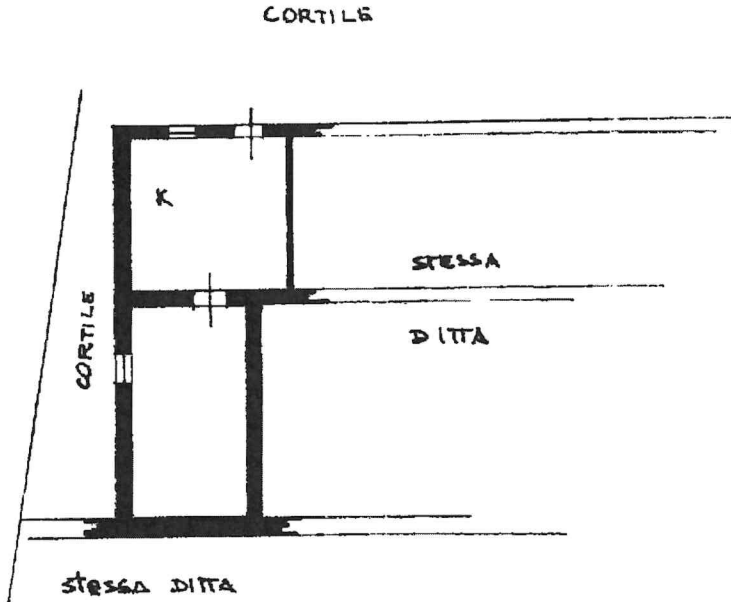
LIRE
500

16

Planimetria di u.i.u. in Comune di AGAZZANO..... via LOC. TAVERNAGO..... civ.....

PIANO TERRENO
H 290

290



ORIENTAMENTO



SCALA DI 1:200

Dichiarazione di N.C.
Denuncia di variazione

Compilata dal.....
(Titolo, cognome e nome)

RISERVATO ALL'UFFICIO

11 GEN 1997

Identificativi catastali
Data presentazione: 11/01/1997 - Data: 03/02/2022 - n. 1824
Totale schede: 10 - Fornito di acquisizione: A4
n. 10 sub. 5

Iscritto all'all.
n. 10 sub. 5

data DIC 96



B50

MODULARIO
F. rig. rend. 487



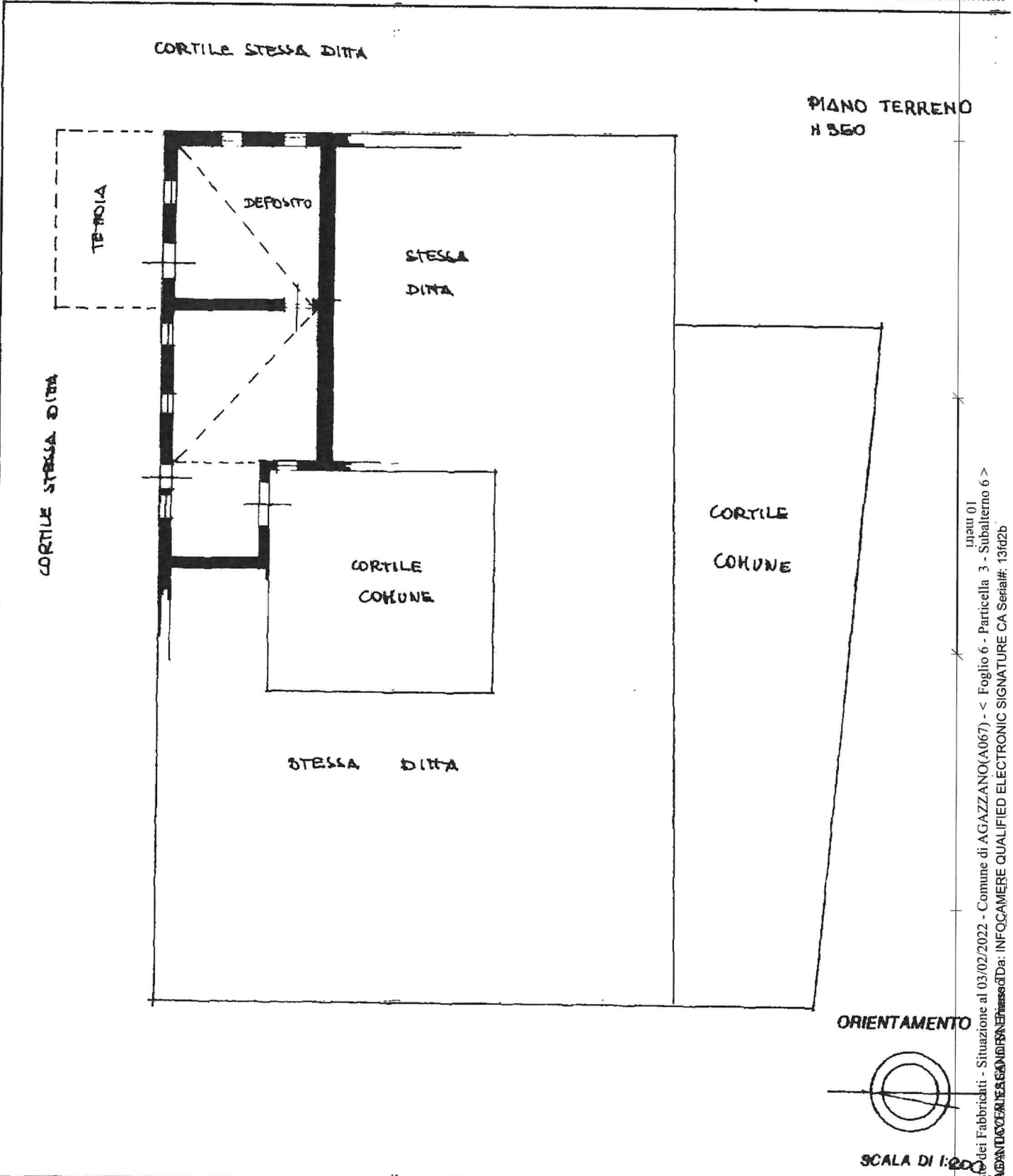
1317
MINISTERO DELLE FINANZE
DIREZIONE GENERALE DEL CATASTO E DEI SS.TT.EE.
CATASTO EDILIZIO URBANO (RDL 13-4-1939, n. 852)

MOD. EN (CEU)

LIRE
500

141

Planimetria di u.i.u. in Comune di AGAZZANO via LOC. TAVERNAGO civ.



inqu 01
Catasto dei Fabbricati - Situazione al 03/02/2022 - Comune di AGAZZANO(A067) - < Foglio 6 - Particella 3 - Subalterno 6 >
Firmato DA: AGAZZANO COGNOME ES SANDBERNARDI Da: INFOCAMERE QUALIFIED ELECTRONIC SIGNATURE CA Serial#: 13fd2b

Dato: - Ufficio Programmazione e Studi della SpA - PV

Dichiarazione di N.C.

Denuncia di variazione

Ultima planimetria in atti

Data presentazione: 18 GEN 1997

Totale schede: 6

n. 3 sub. 6

Compilata da:

Data: 03/02/2022


Formato di acquisizione: A4(210x297) - Formato stampa richiesto: A4(210x297)

data D.C. 9.6. Firm:

RISERVATO ALL'UFFICIO

18 GEN 1997

B129



MODULARIO
F. rig. rend. 487



MINISTERO DELLE FINANZE
DIREZIONE GENERALE DEL CATASTO E DEI SS. II. EE.

MOD. BN (CEU)

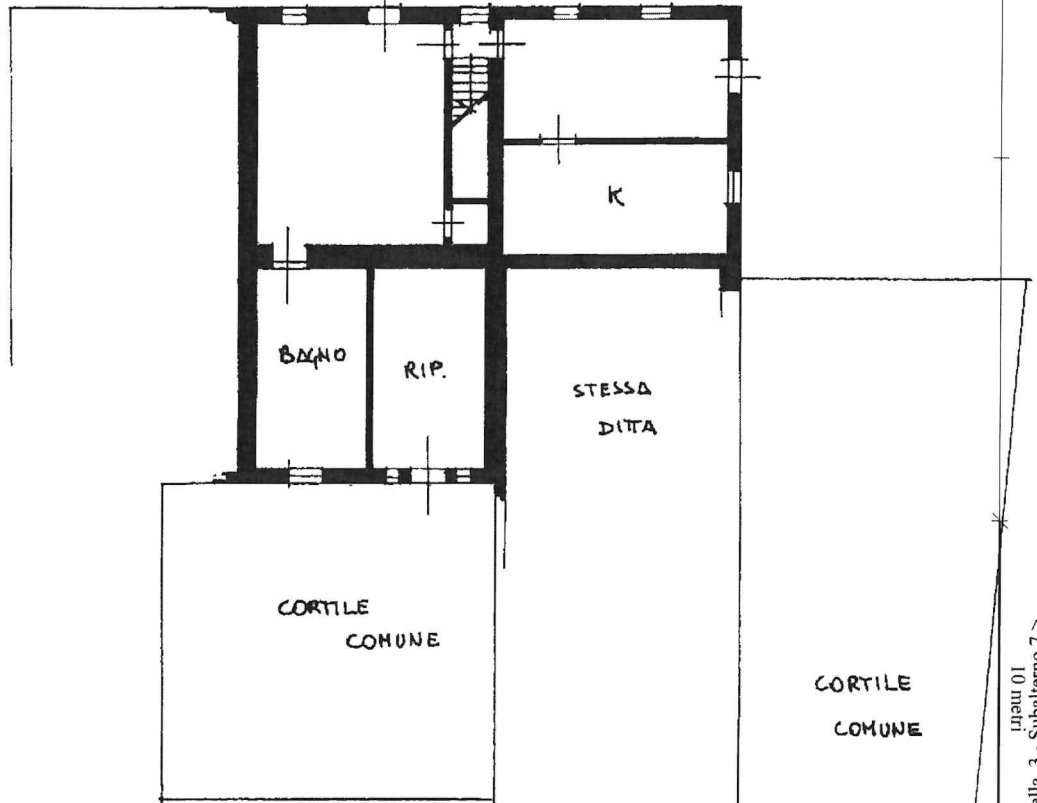
LIRE
500

142

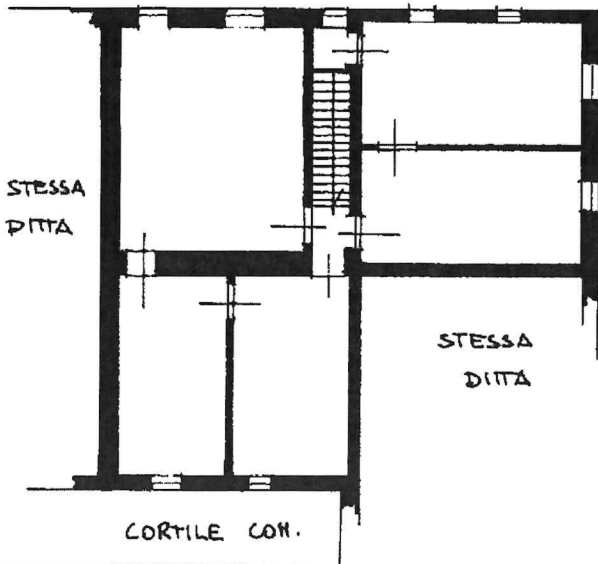
CATASTO EDILIZIO URBANO (RDL 13-4-1939, n. 652)

Planimetria di u.i.u. in Comune di AGAZZANO via LOC. TAVERNAÇO civ.

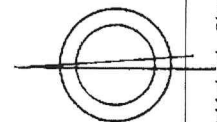
1317



CORTILE STESSA DITTA



ORIENTAMENTO



SCALA DI 1:20

Foto Poligrafica o Zona dello Stato P.V.

Inqu. 01
Catasto dei Fabbricati - Situazione al 03/02/2022 - Comune di AGAZZANO(A067) - < Foglio 6 - Particella 3 - Subalterno 7 >
Firmato DITTA MANCINI SERRAVALLO - INFOCAMERE-QUALIFIED-ELECTRONIC-SIGNATURE-CA-Serial#: 43662b

Dichiarazione di N.C.

Denuncia di variazione

Data presentazione: 18/01/1997 - Data: 03/02/2022 - n. T82526

Totale schede: 1 - Formato di acquisizione: A4(210x297) - Formato stampa richiesto: A4(210x297)

n. 3 sub. 7

Compilata dal

iscritto all'albo de: GEOMETRI

della provincia

data 11.1.96 firm.

RISERVATO ALL'UFFICIO

18. GEN 1997

B129



1317

MODULARIO
F. reg. rend. 407



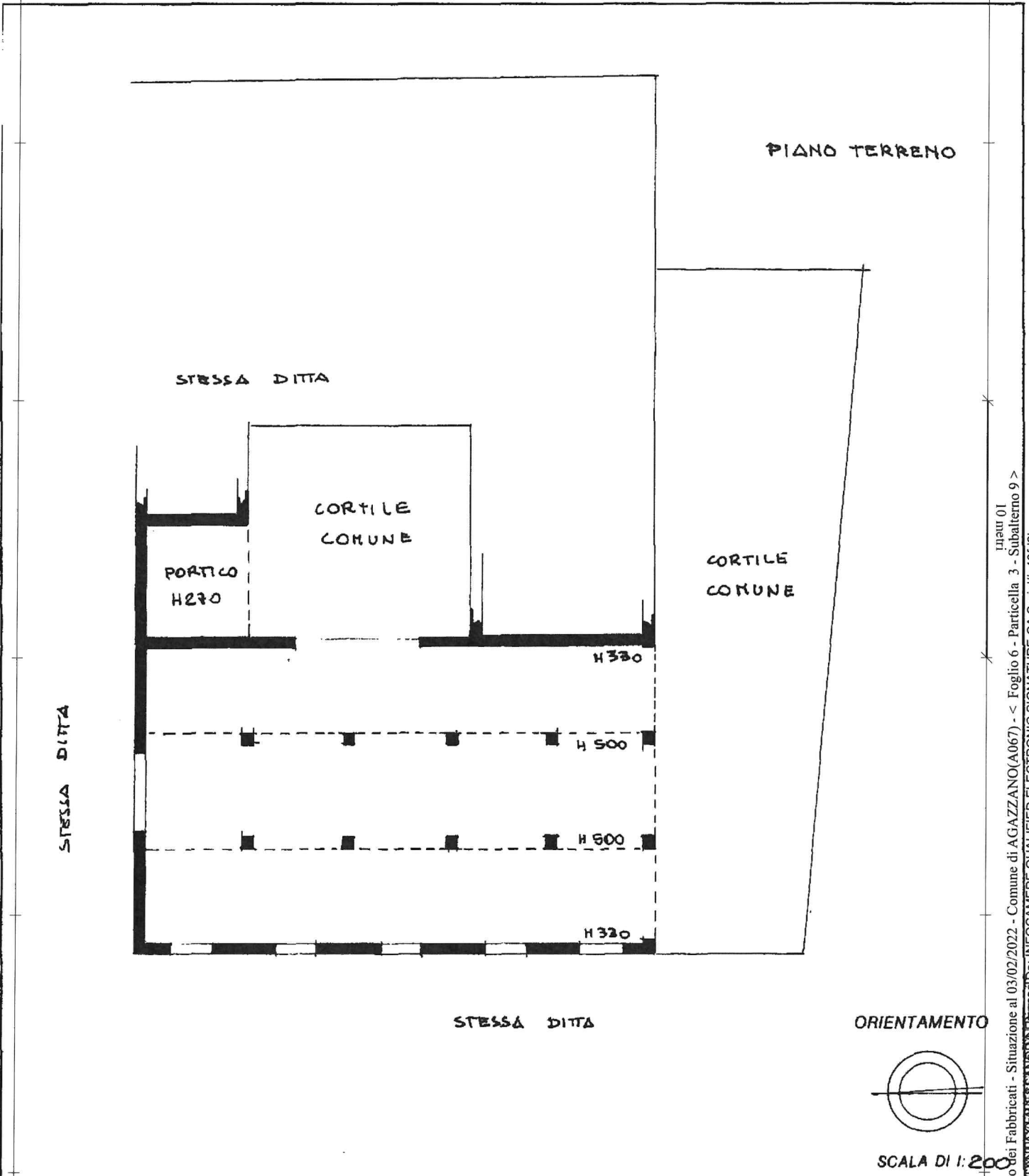
MINISTERO DELLE FINANZE
DIREZIONE GENERALE DEL CATASTO E DEI SS.TT.EE.
CATASTO EDILIZIO URBANO (RDL 13-4-1939, n. 652)

MOD BN (CEU)

LIRE
500

144

Planimetria di u.i.u. in Comune di.....**AGAZZANO**..... via**LOC. TAVERNAGO**..... civ.....



Catasto dei Fabbricati - Situazione al 03/02/2022 - Comune di AGAZZANO(A067) - < Foglio 6 - Particella 3 - Subalterno 9 >
Firmato DITTA ANDREOTTI SANDRO FRANCESCHI DA: INFOCAMERE QUALIFIED ELECTRONIC SIGNATURE CA Serial#: 13fd2b

Dichiarazione di N.C.

Denuncia di variazione

Data presentazione: 18/01/1997 Data: 03/02/2022 - n. T82528 - Richi

Formato di acquisizione: A4(210x297)

n. 3 sub. 9

Compilata dal
(titolo, cognome e nome)

iscritto all'albo
della provincia di
data DIC. 9.6.

DELLI GEOMETRI DELLA PROV. DI MILANO - FIDUCIARIA

N. 0271

RISERVATO ALL'UFFICIO

18 GEN 1997

B1203



1317

MODULARIO
F. 119 Roma 1987



MINISTERO DELLE FINANZE
DIPARTIMENTO DEL TERRITORIO
CATASTO EDILIZIO URBANO (RDL 13-4-1939, n. 852)

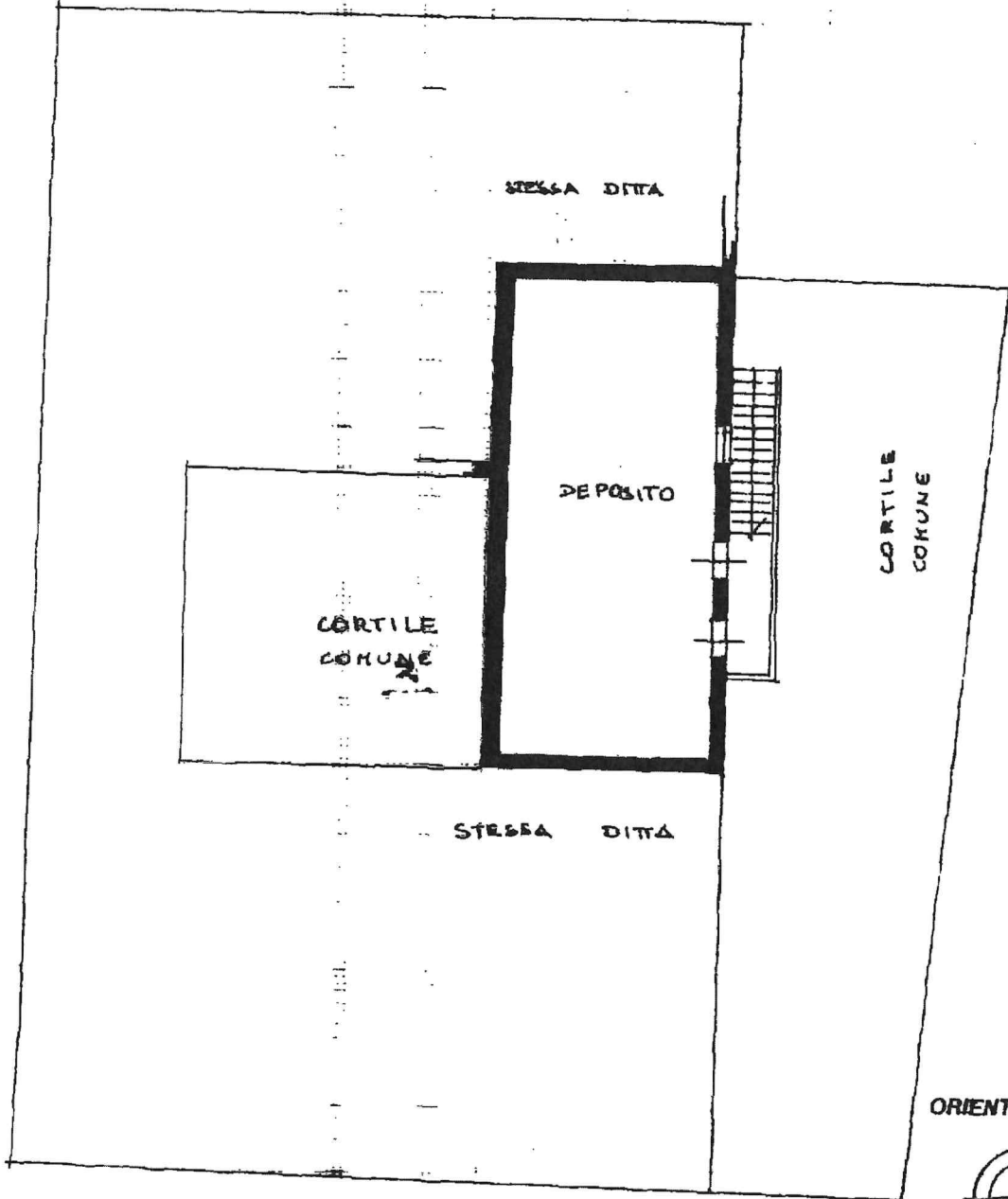
MOD. EW (CE)

LIRE
500

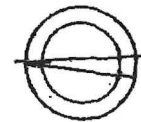
145

Planimetria di u.i.u. in Comune di AGAZZANO via LOC. TAVERNANO civ.

PIANO PRIMO
H 350



ORIENTAMENTO



SCALA DI 1:200

Innovo 01
Catasto dei Fabbricati - Situazione al 03/02/2022 - Comune di AGAZZANO(A067) - < Foglio 6 - Particella 3 - Subalterno 10 >
Firmato DA: **AGAZZANO** - **COPIA** - **ES** - **SA** - **INDIRIZZO** - **EMISSO** - **Da: INFOCAMERE QUALIFIED ELECTRONIC SIGNATURE CA Serial#: 131d2b**

Dichiarazione di N.C.

Denuncia di variazione

Ultima planimetria in atto

Data presentazione: 18/01/1997 - Data: 03/02/2022 - n. T82529 - Richiedente:

Totale schede: 1 - Formato di acquisizione: A4(210x297) - Foglio: 145 - Subalterno: 10

n. 3 sub 10

Compilata dal
(Titolo, cognome e nome)

Scritto all'atto
della provincia di
data 21.01.96 Firm

RISERVATO ALL'UFFICIO

18 GEN 1997

B1205

