



MINISTERO DELLE FINANZE

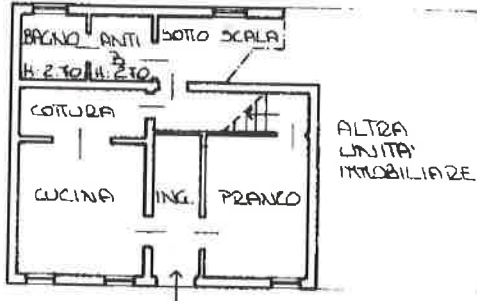
DIPARTIMENTO DEL TERRITORIO
CATASTO EDILIZIO URBANO (RDL 13-4-1939, n. 652)

LIRE
500

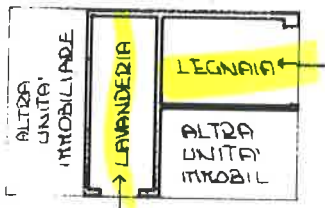
Planimetria di u.r.u. in Comune di ANGUILLARA VITA via LANAREGGIO

CIV.

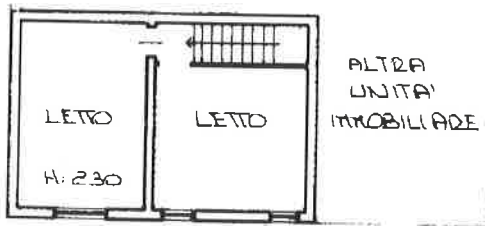
- CORRISPONDENZA -									
N.C.T.					N.C.E.U.				
FG	ALL	MAPP	SEZ	FG	ALL	MAPP	SUB	SUB	SUB
15	-	830	A	15	-	363	B	C	



PIANO TERRA
H. 230



PIANO TERRA
H. 260

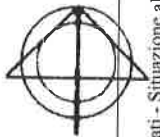


PIANO PRIMO
H. 230



PIANO PRIMO
H. 180

ORIENTAMENTO



SCALA DI 1:200

RESERVATO ALL'UFFICIO

Dichiarazione di N.C.
Denuncia di variazione

Compilate dal GEOMETRA
(Titolo, cognome e nome)
CANDIAN DANTE

Identificativi catastali
Ultima planimetria in atti

Iscritto all'albo del GEOMETRA

della provincia di PADOVA n. 1770

Data presentazione: 08/10/1995 - Data: 12/10/2024 - n. T55621 - Richiedente: VTTPL69E30G224B

Totale schede: 1 - Formato di acquisizione: A4(210x297) - Formato stampa richiesto: A4(210x297)

Catasto dei fabbricati - Situazione al 1/10/2024 - Comune di ANGUILLARA VENETA (A296) - < Foglio 15 - Particella 830 - Subalterno 2 >
Firmato Dall'Ingegnere PIERPAOLO DIETMAR S.P.A. NG CA 3 Serial#: 5a128645b05eb087e27156cee330b06f