

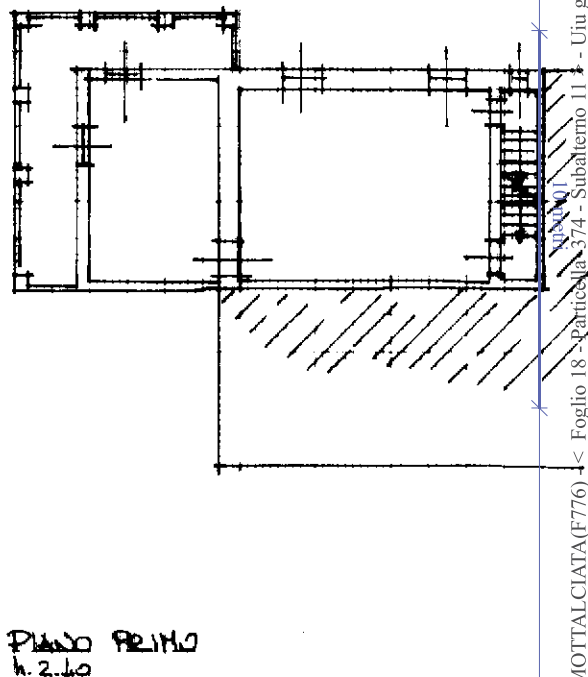
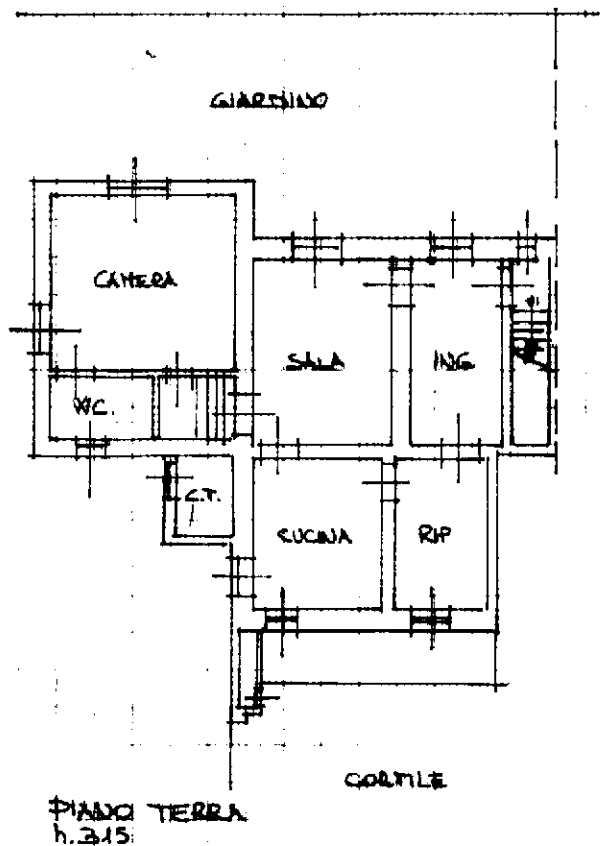
MODULARIO
F. Catasto 214



MINISTERO DELLE FINANZE
DIPARTIMENTO DEL TERRITORIO
CATASTO EDILIZIO URBANO (RDL 13-4-1939, N. 652)

MOD. BN (CEU)

Planimetria di u.i.u. in Comune di MOTTALCIATA via MARTIRI DELLA LIBERTÀ civ.



CORTILE

ORIENTAMENTO



SCALA DI 1:200

Catasto di Fabbricati - Situazione al 04/04/2025 - Comune di MOTTALCIATA (F776) - Foglio 18 - Particella 374 - Subalterno 11 - Uiu graffiata VIA MARTIRI DELLA LIBERTÀ n. 93-95 Piano T-1

Foglio 2000 - Ist. Prov. e Zecca dello Stato

Dichiarazione di N.C.

Ultima Denuncia di variazione

Data presentazione catastale: 24/10/2001

Data: 04/04/2025

Totale schede: 18

Formato di acquisizione: A4(210x297)

n. 374 sub 11

375

Compilata dal **GEOMETRA**
(Titolo, cognome e nome)
SFAUDO PIERO EURICO

Iscritto all'albo dei Geometri n. 374 della provincia di Belle

data Giugno 2001 Firma

RISERVATO ALL'UFFICIO

MODULARIO
F. rig. rend. 497

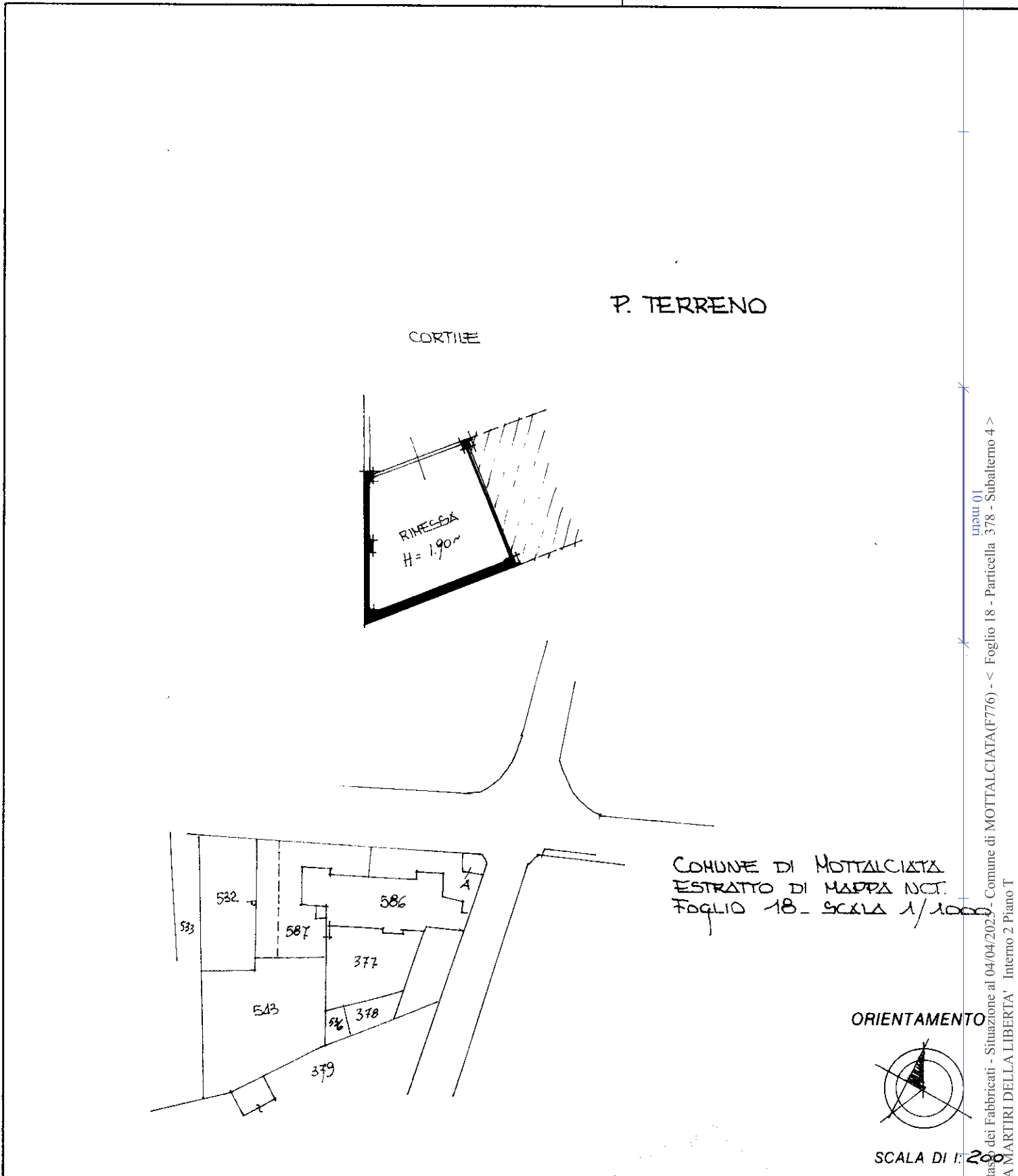


MINISTERO DELLE FINANZE
DIREZIONE GENERALE DEL CATASTO E DEI SS.TT.EE.
CATASTO EDILIZIO URBANO (RDL 13-4-1939, n. 652)

MOD. **BN** (CEU)


LIRE
250

Planimetria di u.i.u. in Comune di MOTTALCIATA via DEGLI ALCIATI civ.



COMUNE DI MOTTALCIATA
ESTRATTO DI MAPPA NCT.
FOGLIO 18 - SCALA 1/1000

ORIENTAMENTO



SCALA DI 1:200

Catasto dei Fabbricati - Situazione al 04/04/2025 - Comune di MOTTALCIATA (F776) - < Foglio 18 - Particella 378 - Subalterno 4 >
VIA MARTIRI DELLA LIBERTÀ - Interno 2 Piano T

Ultima planimetria in atti
 Dichiarazione di N.C.
 Denuncia di variazione
 Data presentazione: 23/12/1991 - Data: 04/04/2025 - n. T410822 - Richiedente: BSCCRL62B22A280E
 Totale schede: 1 - Foglio catastale: A4 (scritto all'atto) - Foglio stampa ministero: A4 (210x297)

Compilata dal GEOMETRA
 (Titolo) cognome e nome
SPAUDO PIERO ENRICO
 Identificativo catastale 377
 della provincia di BIELLA
 data MARZO 1991 Firma [Signature]

RISERVATO ALL'UFFICIO

Roma - Istituto Poligrafico e Zecca dello Stato - P. V.