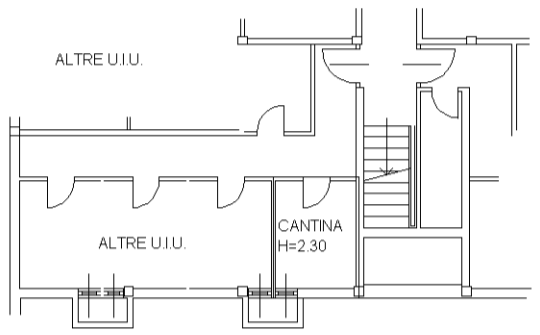


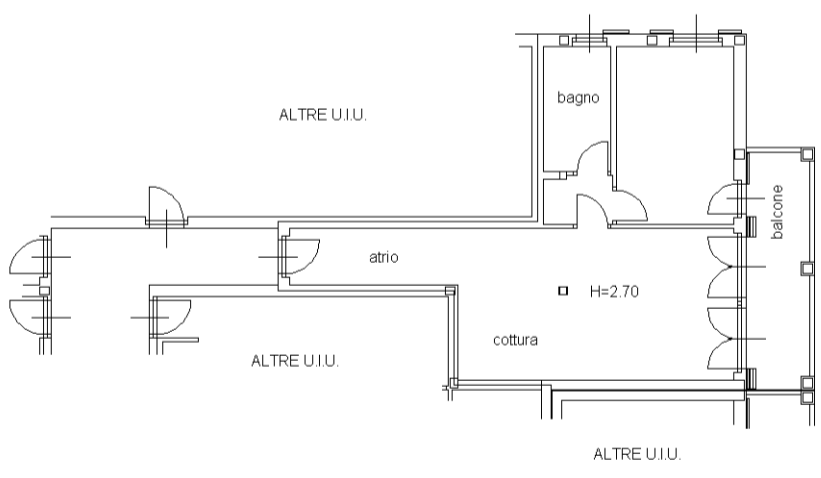
**Agenzia del Territorio
CATASTO FABBRICATI
Ufficio Provinciale di
Pavia**

Dichiarazione protocollo n. PV0187088 del 11/07/2008	
Planimetria di u.i.u. in Comune di Ceranova	
Via Arturo Toscanini civ. SNC	
Identificativi Catastali:	Compilata da: Mascheroni Luigi
Sezione:	Iscritto all'albo: Geometri
Foglio: 3	Prov. Pavia N. 3318
Particella: 1314	
Subalterno: 7	


Scheda n. 1 Scala 1:200



PIANO SEMINTERRATO



PIANO TERRA



invar 01

Catasto dei Fabbricati - Situazione al 21/09/2023 - Comune di CERANOVA (C484) - < Foglio 3 - Particella 1314 - Subalterno 7 >
VIA ARTURO TOSCANINI n. SNC Piano T-SI


**Agenzia del Territorio
CATASTO FABBRICATI
Ufficio Provinciale di
Pavia**

Dichiarazione protocollo n. PV0187088 del 11/07/2008	
Planimetria di u.i.u. in Comune di Ceranova	
Via Arturo Toscanini civ. SNC	
Identificativi Catastali:	Compilata da: Mascheroni Luigi
Sezione:	Iscritto all'albo: Geometri
Foglio: 3	Prov. Pavia N. 3318
Particella: 1314	
Subalterno: 28	

Scheda n. 1 Scala 1:200



PIANO SEMINTERRATO



in neu 01

Catastro dei Fabbricati - Situazione al 22/09/2023 - Comune di CERANOVA (C484) - < Foglio 3 - Particella 1314 - Subalterno 28 >
VIA ARTURO TOSCANINI n. SNC Piano S1