

MODULARIO  
F. - Cat. S. T. - 315



MINISTERO DELLE FINANZE  
DIREZIONE GENERALE DEL CATASTO E DEI SERVIZI TECNICI ERARIALI

MOD. B (Nuovo Catasto Edilizio Urbano)

# NUOVO CATASTO EDILIZIO URBANO

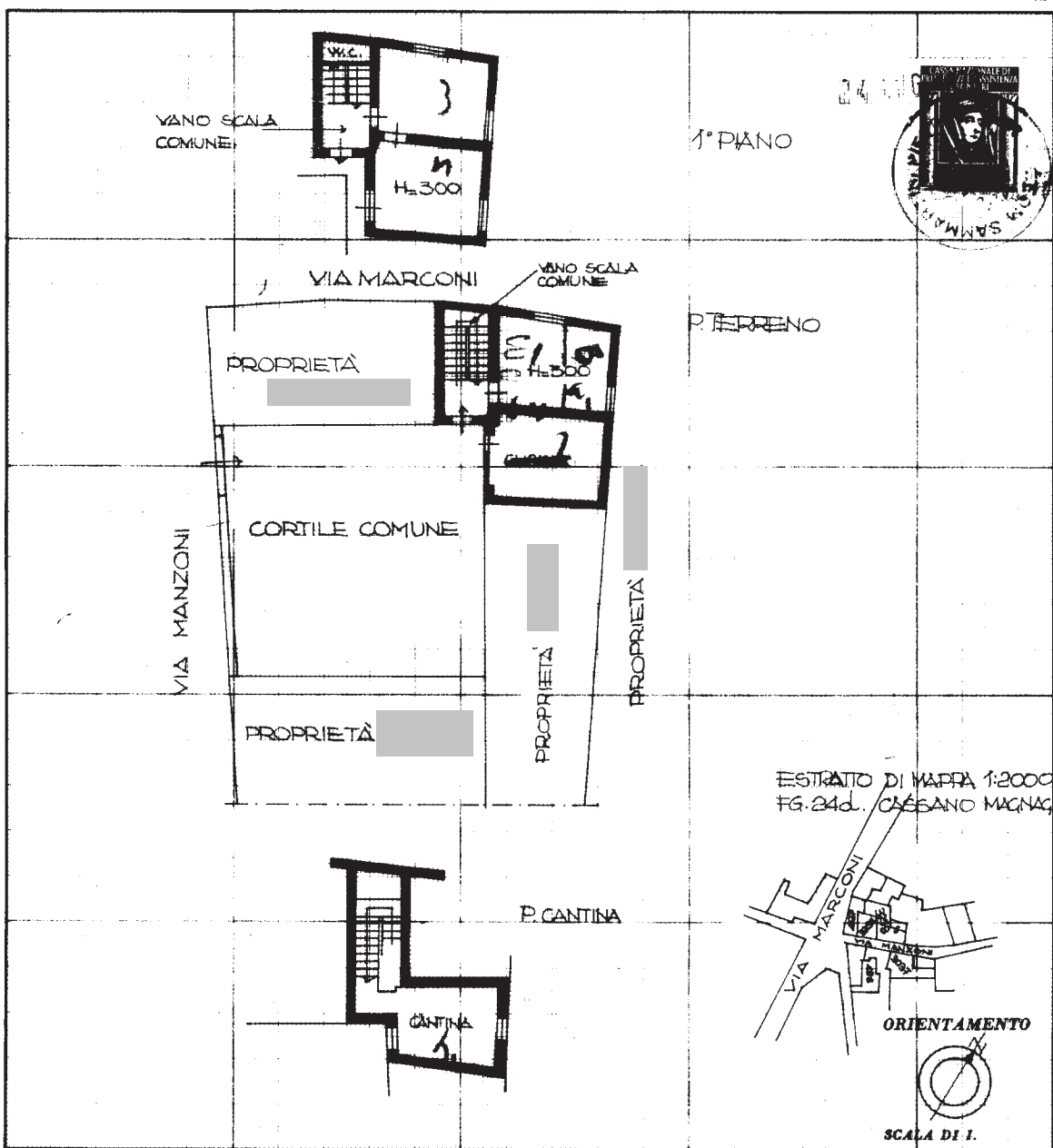
Lire  
20

(R. DECRETO-LEGGE 13 APRILE 1939, N. 652)

Planimetria dell'immobile situato nel Comune di CASSANO MAGNAGO, Via A. MANZONI n. 62

Ditta

Allegata alla dichiarazione presentata all'Ufficio Tecnico Erariale di VARESE



SPAZIO RISERVATO PER LE ANNOTAZIONI D'UFFICIO	
DATA	
PROT. N°	325
PARTITA	1004582
SEZIONE	
FOLIO	497
NUM. SUBAL.	3

Compilata dal GEOMETRA  
(Titolo, nome e cognome del tecnico)  
PIETRO SAMMARTINI  
Iscritto all'Albo dei GEOMETRI  
della Provincia di VARESE  
DATA 20 LUGLIO 1978  
Firma: *Sammartini Pietro*

Planimetria non attuale

Catasto dei Fabbricati - Situazione al 15/09/2025 - Comune di CASSANO MAGNAGO(C004) - < Foglio 11 - Particella 497 - Subalterno 3 >  
 VIA MANZONI n. 64 Piano S1 - T-1

**Agenzia del Territorio  
CATASTO FABBRICATI  
Ufficio Provinciale di  
Varese**

Dichiarazione protocollo n. VA0250653 del 29/06/2004

Planimetria di u.i.u. in Comune di Cassano Magnago

Via Alessandro Manzoni

civ. 64

Identificativi Catastali:

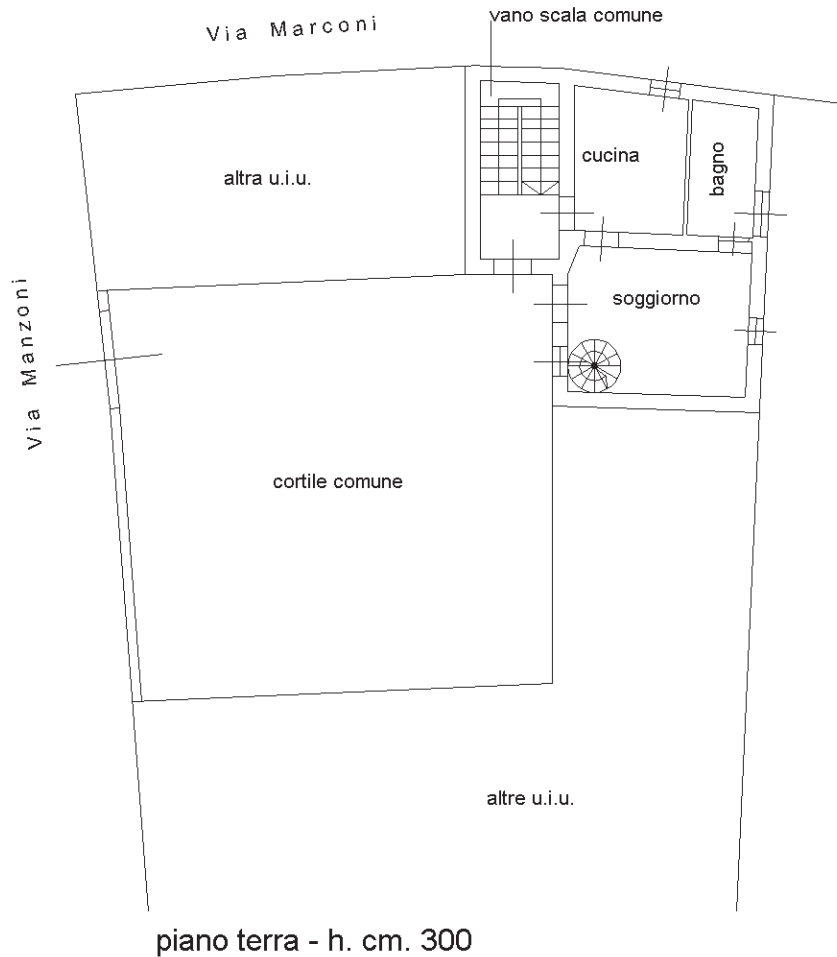
Sezione:  
Foglio: 24  
Particella: 497  
Subalterno: 3

Compilata da:  
Battistella Giovanni  
Iscritto all'albo:  
Geometri

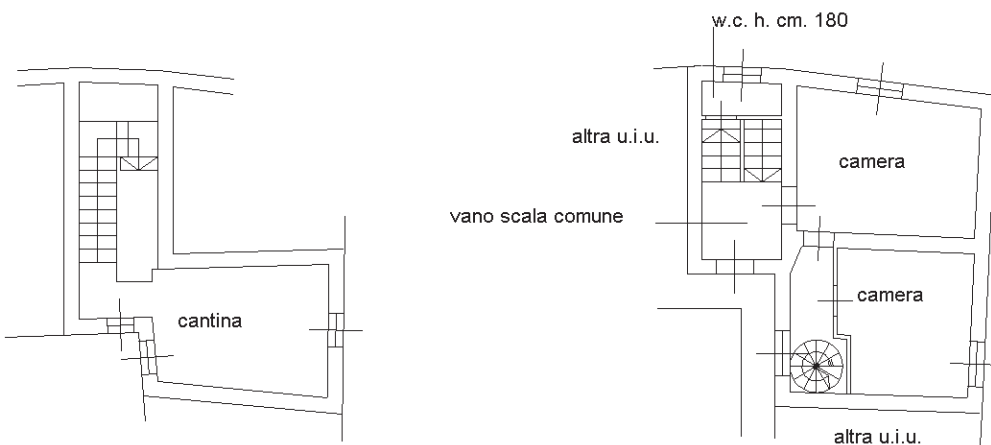
Prov. Varese

N. 1739

Scheda n. 1      Scala 1:200

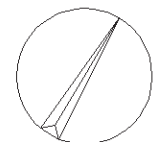


piano terra - h. cm. 300



piano interrato - h. cm. 200-265

piano primo - h. cm. 300



Ultima planimetria in atti