

**Agenzia del Territorio
CATASTO FABBRICATI
Ufficio Provinciale di
Pordenone**

Dichiarazione protocollo n. PN0185774 del 22/07/2011

Planimetria di u.i.u. in Comune di Pordenone

Via P.maroncelli

civ. 12

Identificativi Catastali:

Sezione:

Foglio: 22

Particella: 1438

Subalterno: 7

Compilata da:
Diana Stefano

Iscritto all'albo:
Geometri

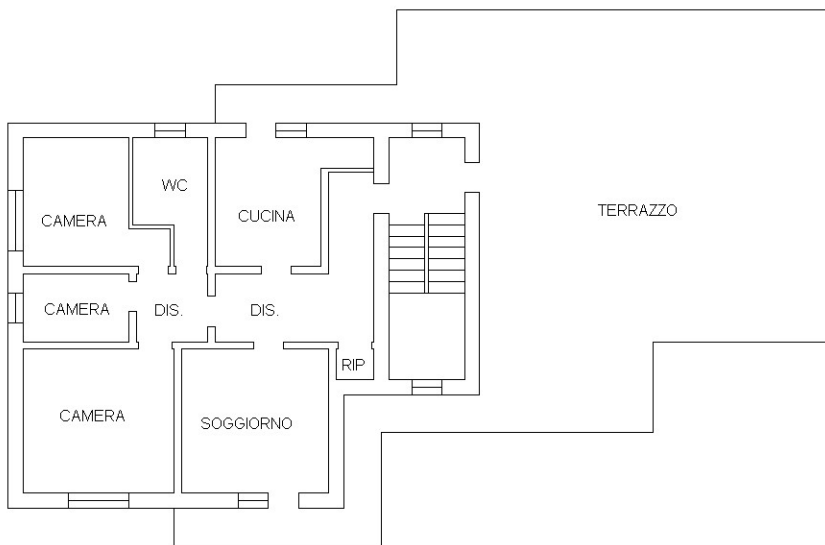
Prov. Pordenone

N. 1220

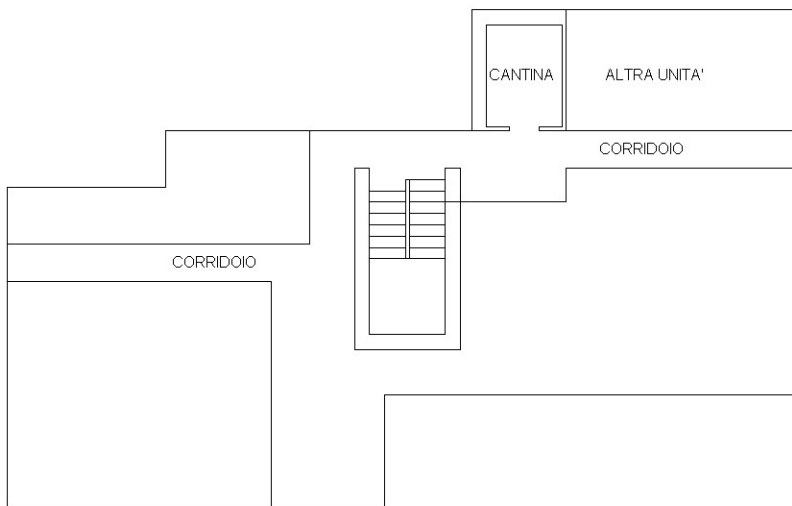
Scheda n. 1

Scala 1:200

**PIANO TERZO
H = 2.90**

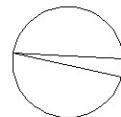


**PIANO SCANTINATO
H = 2.7**



Ultima planimetria in atti

Catasto dei Fabbricati - Situazione al 13/06/2025 - Comune di PORDENONE(G888) - < Foglio 22 - Particella 1438 - Subalterno 7 >
Firmato DA FABBRICAZIONE REGISTRO ALIBIED ELECTRONIC SIGNATURE CA Serial#: 38bd8c



MODULARIO
F. - Cat. S. T. - 919



MINISTERO DELLE FINANZE
DIREZIONE GENERALE DEL CATASTO E DEI SERVIZI TECNICI ERARIALI

Mod. B (Nuovo Catasto Edilizio Urbano)

Lire
20

NUOVO CATASTO EDILIZIO URBANO

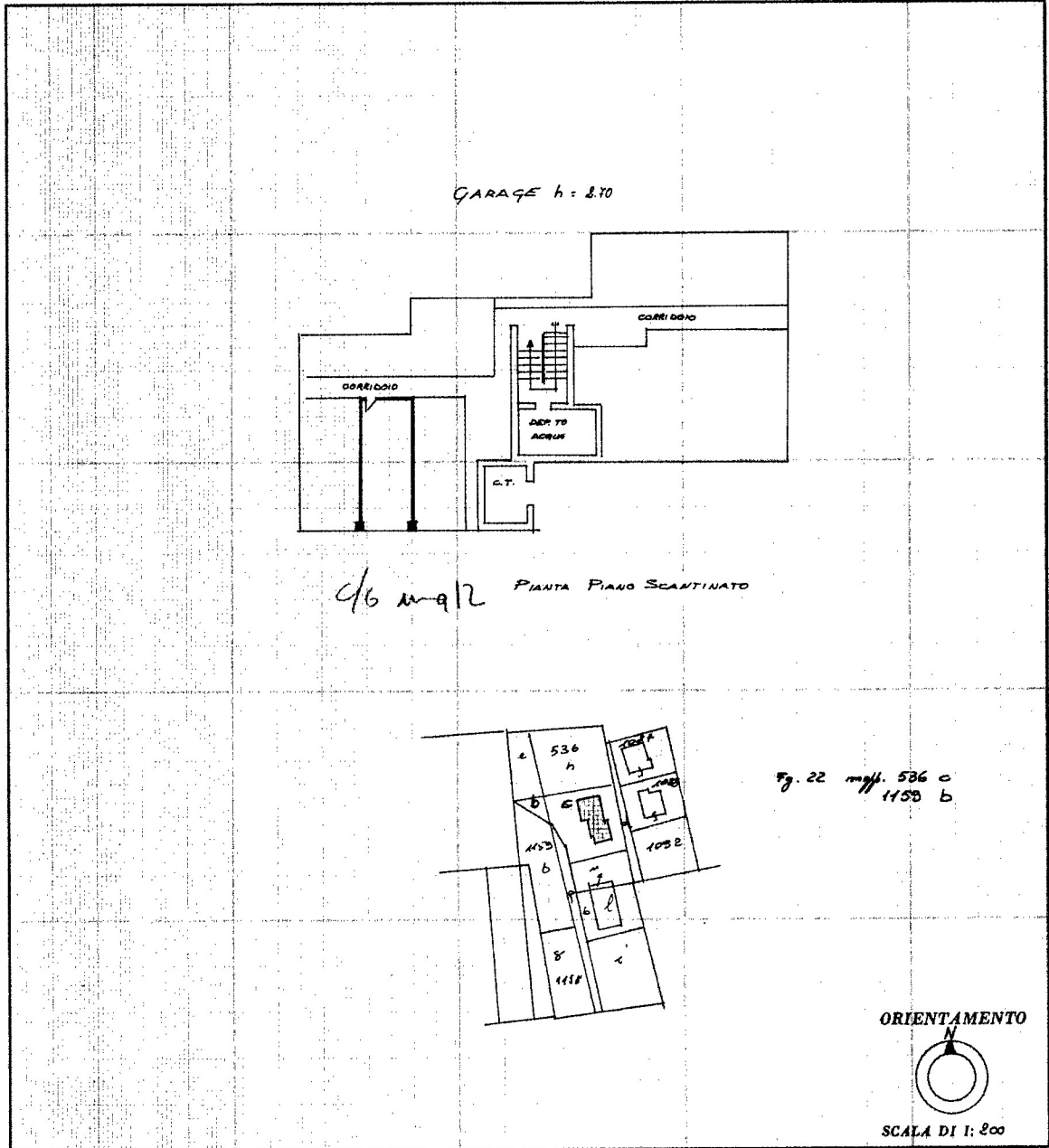
(R. DECRETO-LEGGE 13 APRILE 1939, N. 652)

Planimetria dell'immobile situato nel Comune di PORDENONE Via MARONCELLI n. 12

Ditta [REDACTED]

Allegata alla dichiarazione presentata all'Ufficio Tecnico Erariale di PORDENONE

9



SPAZIO RISERVATO PER LE ANNOTAZIONI D'UFFICIO

DATA - 1 AGO. 1979
PROT. N° 1797

Compilata dal _____
(Titolo, nome e cognome del tecnico)

Iscritto all'Albo de _____
della Provincia di _____

DATA _____
Firma: _____



Ultima planimetria in atti

U.P.S. - OFFICINA C.V. - ROMA