



MINISTERO DELLE FINANZE

DIREZIONE GENERALE DEL CATASTO E DEI SERVIZI TECNICI ERARIALI

ACCERTAMENTO GENERALE DELLA PROPRIETA' IMMOBILIARE URBANA

(R. DECRETO LEGGE 13 APRILE 1939 XVII N° 652)

Planimetria degli immobili urbani denunciati con la Scheda N° 4734183

Comune Carunchio

Ditta "

Via Umberto I n° 30

" Segnare cognome, nome, paternita' del solo primo intestatario

Accettabile

ACCERTAMENTO GENERALE DELLA PROPRIETA' IMMOBILIARE URBANA

(R.D.L. 13 aprile 1939-XVII, n. 652)

ALLEGATO N. 10

COMUNE di Carunchio

Talloncino di riscontro DELLA

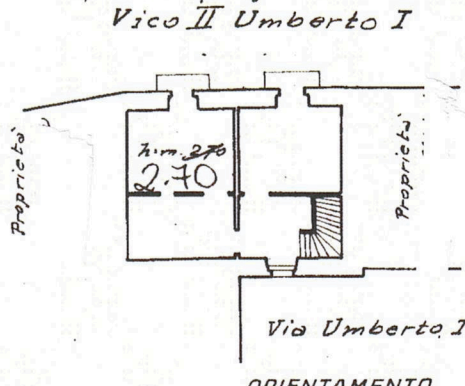
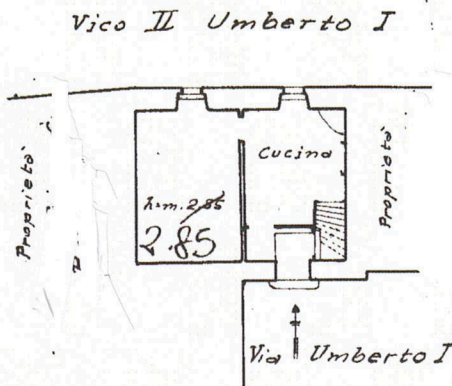
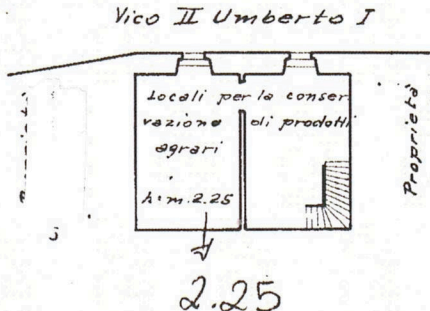
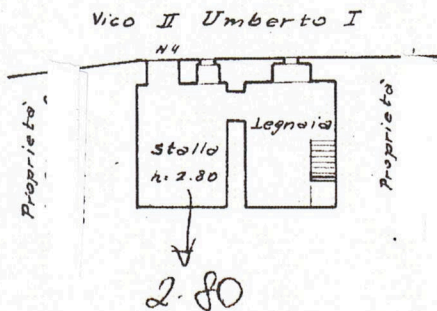
SCHEDA NUMERO

4734183

AVVERTENZA: Il presente talloncino deve essere incollato a cura del dichiarante sulla planimetria (riproducendone sulla planimetria denunciata con la presente scheda) da prestare al sensi dell'articolo 7 del R. D. L. 13 aprile 1939-XVII, n. 652.

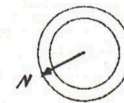
p. II sottostr.

p. I sottostr.



p. t.

p. I



SCALA di 1:200

Compilata da:

Iscritto all'Albo dei Geometri della Provincia di Cefalù

Data 8 FEB, 1940

Firma geom. Massimo Minardi