

LOTTO 3

ALLEGATO 3

Agenzia del Territorio
CATASTO FABBRICATI
Ufficio Provinciale di
Chieti

Dichiarazione protocollo n. CH0059838 del 07/05/2013	
Planimetria di u.i.u. in Comune di Carunchio	
Via Santa Maria civ. SNC	
Identificativi Catastali:	Compilata da:
Sezione:	Scritto all'albo:
Foglio: 15	Prov. Chieti
Particella: 707	N. 640
Subalterno: 5	

Scheda n. 1 Scala 1:200

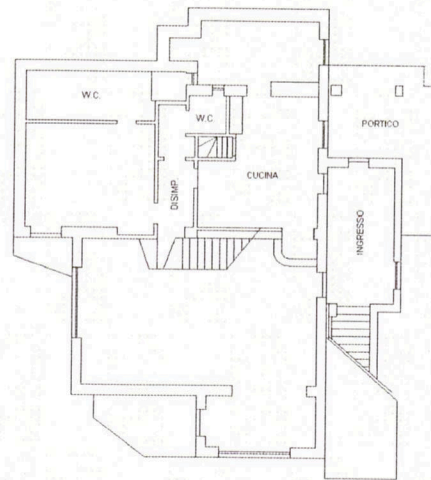
PIANO TERRA

H=2.65

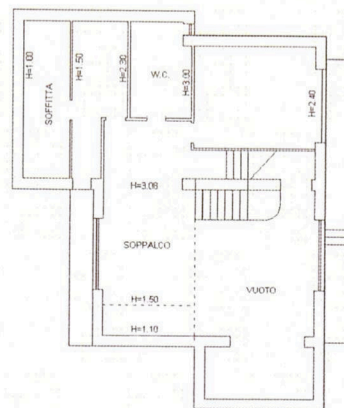


PIANO PRIMO

H=2.70



PIANO SECONDO (SOTTOTETTO)



NORD

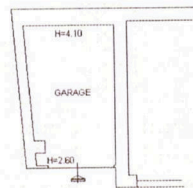


**Agenzia del Territorio
CATASTO FABBRICATI
Ufficio Provinciale di
Chieti**

Dichiarazione protocollo n. CH0059838 del 07/05/2013	
Planimetria di u.i.u. in Comune di Carunchio	
Via Santa Maria	civ. SNC
Identificativi Catastali:	
Sezione:	Tenrutto all'albo:
Foglio: 15	Prov. Chieti
Particella: 707	N. 640
Subalterno: 6	

Scheda n. 1 Scala 1:200

PIANO TERRA



NORD



mapa 01

Carunchio - Simazione al 04/04/2025 - Comune di CARUNCHIO (BS53) - < Foglio 15 - Particella 707 - Subalterno 6 >
VIA SANTA MARIA n. SNC Piano T

