

Catasto fabbricati
Visura storica per immobile

Situazione degli atti informatizzati dall'impianto meccanografico al 23/05/2025



Immobile di catasto fabbricati



Causali di aggiornamento ed annotazioni

Informazioni riportate negli atti del catasto al 23/05/2025

Dati identificativi: Comune di **CORNATE D'ADDA (D019) (MI)**

Foglio **8** Particella **21** Subalterno **2**

Particelle corrispondenti al catasto terreni

Comune di **CORNATE D'ADDA (D019) (MI)**

Foglio **8** Particella **21**

Classamento:

Rendita: **Euro 134,80**

Categoria **A/4^a**, Classe **3**, Consistenza **4,5 vani**

Foglio **8** Particella **21** Subalterno **2**

Indirizzo: VIA G. MATTEOTTI n. 42 Piano T-1

Dati di superficie: Totale: **93 m²** Totale escluse aree scoperte ^{b)}: **86 m²**

> Intestati catastali

DATO OSCURATO

Diritto di: Proprieta' per 1/2 in regime di comunione dei beni con ***DATO OSCURATO***

DATO OSCURATO

Diritto di: Proprieta' per 1/2 in regime di comunione dei beni con ***DATO OSCURATO***

> Dati identificativi

📅 dall'impianto

Impianto meccanografico del 30/06/1987

Immobile attuale




Comune di **CORNATE D'ADDA (D019) (MI)**

Foglio **8** Particella **21** Subalterno **2**

> **Indirizzo**

-  **dall'impianto al 07/07/1992** Impianto meccanografico del 30/06/1987
Immobile attuale
Comune di **CORNATE D'ADDA (D019) (MI)**
Foglio **8** Particella **21** Subalterno **2**
VIA ORIENTALE MAT n. 92 Piano 1
Partita: **118**
-  **dal 07/07/1992 al 15/03/2011** VARIAZIONE del 07/07/1992 in atti dal 21/03/2000
RISTRUTTURAZIONE PREALLINEAMENTO (n.
114192.1/1992)
Immobile attuale
Comune di **CORNATE D'ADDA (D019) (MI)**
Foglio **8** Particella **21** Subalterno **2**
VIA GIACOMO MATTEOTTI n. 42 Piano T-1
Partita: **118**
-  **dal 15/03/2011** VARIAZIONE TOPONOMASTICA del 15/03/2011
Pratica n. MI0274729 in atti dal 15/03/2011
VARIAZIONE DI TOPONOMASTICA RICHIESTA DAL
COMUNE (n. 73312.1/2011)
Immobile attuale
Comune di **CORNATE D'ADDA (D019) (MI)**
Foglio **8** Particella **21** Subalterno **2**
VIA G. MATTEOTTI n. 42 Piano T-1

> **Dati di classamento**

-  **dall'impianto al 01/01/1992** Impianto meccanografico del 30/06/1987
Immobile attuale
Comune di **CORNATE D'ADDA (D019) (MI)**
Foglio **8** Particella **21** Subalterno **2**
Rendita: **Lire 276**
Categoria **A/5^e**, Classe **1**, Consistenza **3,0 vani**
Partita: **118**
-  **dal 01/01/1992 al 07/07/1992** Variazione del quadro tariffario del 01/01/1992
Immobile attuale
Comune di **CORNATE D'ADDA (D019) (MI)**
Foglio **8** Particella **21** Subalterno **2**
Rendita: **Lire 99.000**
Categoria **A/5^e**, Classe **1**, Consistenza **3,0 vani**
Partita: **118**
-  **dal 07/07/1992 al 21/03/2000** VARIAZIONE del 07/07/1992 in atti dal 21/03/2000
RISTRUTTURAZIONE PREALLINEAMENTO (n.
114192.1/1992) Notifica effettuata con protocollo n.
MI0135380 del 11/02/2005
Immobile attuale
Comune di **CORNATE D'ADDA (D019) (MI)**
Foglio **8** Particella **21** Subalterno **2**
Rendita: **Lire 99.000**

Categoria **A/5^c**, Classe **1**, Consistenza **3,0 vani**
Partita: **118**

 dal **21/03/2000** al **11/01/2015**

Immobile attuale

Comune di **CORNATE D'ADDA (D019) (MI)**

Foglio **8** Particella **21** Subalterno **2**

Rendita: **Euro 134,80**

Rendita: **Lire 261.000**

Categoria **A/4^d**, Classe **3**, Consistenza **4,5 vani**

Partita: **1005239**

VARIAZIONE del 21/03/2000 in atti dal 21/03/2000
VARIAZIONE TOPONOMASTICA CLASSAMENTO (n.
102340.1/2000)

Annotazioni: classamento e rendita proposti (d.m.
701/94)

 dal **11/01/2015**

Immobile attuale

Comune di **CORNATE D'ADDA (D019) (MI)**

Foglio **8** Particella **21** Subalterno **2**

Rendita: **Euro 134,80**

Categoria **A/4^d**, Classe **3**, Consistenza **4,5 vani**

VARIAZIONE NEL CLASSAMENTO del 11/01/2015
Pratica n. MI0140492 in atti dal 11/01/2015
VARIAZIONE DI CLASSAMENTO (n. 125621.1/2015)

Annotazioni: classamento e rendita non rettificati entro
dodici mesi dalla data di iscrizione in atti della
dichiarazione (d.m. 701/94)

> Dati di superficie

 dal **09/11/2015**

Immobile attuale

Comune di **CORNATE D'ADDA (D019) (MI)**

Foglio **8** Particella **21** Subalterno **2**

Totale: **93 m²**

Totale escluse aree scoperte : **86 m²**

Superficie di Impianto pubblicata il 09/11/2015

Dati relativi alla planimetria : data di presentazione
07/07/1992, prot. n. 000114192


> Storia degli intestati dell'immobile

Dati identificativi: Immobile attuale - Comune di **CORNATE D'ADDA (D019)(MI)** Foglio **8** Particella **21** Sub.
2

DATO OSCURATO

 dall'impianto al 15/04/1994
(deriva dall'atto 1)

DATO OSCURATO

 dal 15/04/1994 al 04/04/2000

Diritto di: Comproprietario per per 1/2 (deriva
dall'atto 2)

DATO OSCURATO

1. Impianto meccanografico del 30/06/1987

2. DENUNZIA (NEI PASSAGGI PER CAUSA DI
MORTE) del 15/04/1994 - MORTE DI ***DATO
OSCURATO*** Voltura n. 311101.2/1994 in atti
dal 21/03/2000

- 📅 dal 15/04/1994 al 04/04/2000
Diritto di: Comproprietario per per 1/2 (deriva dall'atto 2)
DATO OSCURATO
- 📅 dal 04/04/2000 al 08/02/2008
Diritto di: Proprieta' per 1000/1000 (deriva dall'atto 3)
DATO OSCURATO
- 📅 dal 08/02/2008
Diritto di: Proprieta' per 1/2 in regime di comunione dei beni con ***DATO OSCURATO*** (deriva dall'atto 4)
DATO OSCURATO
- 📅 dal 08/02/2008
Diritto di: Proprieta' per 1/2 in regime di comunione dei beni con ***DATO OSCURATO*** (deriva dall'atto 4)

3. SCRITTURA PRIVATA del 04/04/2000 Pubblico ufficiale GIOVENZANA CARLO M Sede MONZA (MI) Repertorio n. 143072 - DIVISIONE Trascrizione n. 25439.2/2000 in atti dal 11/05/2000

4. Atto del 08/02/2008 Pubblico ufficiale TABACCHI CLARA Sede SAN DONATO MILANESE (MI) Repertorio n. 60305 - COMPRAVENDITA Nota presentata con Modello Unico n. 15037.1/2008 Reparto PI di MILANO 2 in atti dal 04/03/2008

Visura telematica

Legenda

- a) A/4: Abitazioni di tipo popolare
- b) Escluse le "superfici di balconi, terrazzi e aree scoperte pertinenziali e accessorie, comunicanti o non comunicanti" - cfr. Provvedimento del Direttore dell'Agenzia delle Entrate 29 marzo 2013
- c) A/5: Abitazioni di tipo ultrapopolare
- d) A/4: Abitazioni di tipo popolare

Catasto fabbricati
Visura storica per immobile

Situazione degli atti informatizzati dall'impianto meccanografico al 23/05/2025



Immobile di catasto fabbricati



Causali di aggiornamento ed annotazioni

Informazioni riportate negli atti del catasto al 23/05/2025

Dati identificativi: Comune di **CORNATE D'ADDA (D019) (MI)**

Foglio **8** Particella **47**

Particelle corrispondenti al catasto terreni

Comune di **CORNATE D'ADDA (D019) (MI)**

Foglio **8** Particella **47**

Classamento:

Rendita: **Euro 60,58**

Categoria **C/6^a**, Classe **5**, Consistenza **23 m²**

Foglio **8** Particella **47**

Indirizzo: VIA G. MATTEOTTI n. 42 Piano T-1

Dati di superficie: Totale: **23 m²**

> Intestati catastali

DATO OSCURATO

Diritto di: Proprieta' per 1/2 in regime di comunione dei beni con ***DATO OSCURATO***

DATO OSCURATO

Diritto di: Proprieta' per 1/2 in regime di comunione dei beni con ***DATO OSCURATO***

> Dati identificativi

 dal **30/03/1993**

COSTITUZIONE in atti dal 30/03/1993

Immobile attuale

Comune di **CORNATE D'ADDA (D019) (MI)**

Foglio **8** Particella **47**

> **Indirizzo**

📅 dal 07/07/1992 al 30/03/1993

Immobile attuale

Comune di **CORNATE D'ADDA (D019) (MI)**
Foglio **8** Particella **47**
VIA GIACOMO MATTEOTTI n. 42 Piano T-1
Partita: **100062**

VARIAZIONE del 07/07/1992 in atti dal 21/01/1999
FIN.99 (n. 3321.1/1992)

📅 dal 30/03/1993 al 17/03/2000

Immobile attuale

Comune di **CORNATE D'ADDA (D019) (MI)**
Foglio **8** Particella **47**
VIA GIACOMO MATTEOTTI n. 42 Piano T - 1
Partita: **100062**

COSTITUZIONE in atti dal 30/03/1993

📅 dal 17/03/2000 al 15/03/2011

Immobile attuale

Comune di **CORNATE D'ADDA (D019) (MI)**
Foglio **8** Particella **47**
VIA GIACOMO MATTEOTTI n. 42 Piano T-1
Partita: **1005239**

VARIAZIONE TOPONOMASTICA del 17/03/2000 in atti
dal 17/03/2000 (n. 102238.1/2000)

📅 dal 15/03/2011

Immobile attuale

Comune di **CORNATE D'ADDA (D019) (MI)**
Foglio **8** Particella **47**
VIA G. MATTEOTTI n. 42 Piano T-1

VARIAZIONE TOPONOMASTICA del 15/03/2011
Pratica n. MI0275144 in atti dal 15/03/2011
VARIAZIONE DI TOPONOMASTICA RICHIESTA DAL
COMUNE (n. 73677.1/2011)

> **Dati di classamento**

📅 dal 07/07/1992 al 30/03/1993

Immobile attuale

Comune di **CORNATE D'ADDA (D019) (MI)**
Foglio **8** Particella **47**
Rendita: **Lire 117.300**
Categoria **C/6^a**, Classe **5**, Consistenza **23 m²**
Partita: **100062**

VARIAZIONE del 07/07/1992 in atti dal 21/01/1999
FIN.99 (n. 3321.1/1992)

📅 dal 30/03/1993 al 17/03/2000

Immobile attuale

Comune di **CORNATE D'ADDA (D019) (MI)**
Foglio **8** Particella **47**
Partita: **100062**

COSTITUZIONE in atti dal 30/03/1993

📅 dal 17/03/2000

Immobile attuale

Comune di **CORNATE D'ADDA (D019) (MI)**

Foglio **8** Particella **47**

Rendita: **Euro 60,58**

Rendita: **Lire 117.300**

Categoria **C/6^a**, Classe **5**, Consistenza **23 m²**

Partita: **1005239**

VARIAZIONE TOPONOMASTICA del 17/03/2000 in atti
dal 17/03/2000 (n. 102238.1/2000)

> **Dati di superficie**

📅 dal 09/11/2015

Immobile attuale

Comune di **CORNATE D'ADDA (D019) (MI)**

Foglio **8** Particella **47**

Totale: **23 m²**

Superficie di Impianto pubblicata il 09/11/2015

Dati relativi alla planimetria : data di presentazione
07/07/1992, prot. n. 000003321

> **Storia degli intestati dell'immobile**

Dati identificativi: Immobile attuale - Comune di CORNATE D'ADDA (D019)(MI) Foglio 8 Particella 47

DATO OSCURATO

📅 dal 30/03/1993 al 15/04/1994

Diritto di: Proprieta' per 1000/1000 (deriva dall'atto
1)

1. COSTITUZIONE in atti dal 30/03/1993

DATO OSCURATO

📅 dal 15/04/1994 al 04/04/2000

Diritto di: Comproprietario per per 1/2 (deriva
dall'atto 2)

2. DENUNZIA (NEI PASSAGGI PER CAUSA DI MORTE) del 15/04/1994 - MORTE DI ***DATO OSCURATO*** Voltura n. 311101.1/1994 in atti dal 17/03/2000

DATO OSCURATO

📅 dal 15/04/1994 al 04/04/2000

Diritto di: Comproprietario per per 1/2 (deriva
dall'atto 2)

DATO OSCURATO

📅 dal 04/04/2000 al 08/02/2008

Diritto di: Proprieta' per 1000/1000 (deriva dall'atto
3)

3. SCRITTURA PRIVATA del 04/04/2000 Pubblico ufficiale GIOVENZANA CARLO M Sede MONZA (MI) Repertorio n. 143072 - DIVISIONE Trascrizione n. 25439.1/2000 in atti dal 11/05/2000

DATO OSCURATO

4. Atto del 08/02/2008 Pubblico ufficiale TABACCHI CLARA Sede SAN DONATO MILANESE (MI) Repertorio n. 60305 - COMPRAVENDITA Nota presentata con Modello Unico n. 15037.1/2008 Reparto PI di MILANO 2 in atti dal 04/03/2008

📅 dal 08/02/2008
Diritto di: Proprieta' per 1/2 in regime di comunione
dei beni con ***DATO OSCURATO*** (deriva dall'atto
4)

DATO OSCURATO

📅 dal 08/02/2008
Diritto di: Proprieta' per 1/2 in regime di comunione
dei beni con ***DATO OSCURATO*** (deriva dall'atto
4)

Visura telematica

Legenda

a) C/6: Stalle, scuderie, rimesse e autorimesse