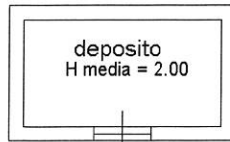


Agenzia del Territorio CATASTO FABBRICATI Ufficio Provinciale di Potenza	Dichiarazione protocollo n. PZ0150724 del 08/10/2013	
	Planimetria di u.i.u. in Comune di Forenza Contrada Reddito Degli Angeli civ. SNC	
Identificativi Catastali:	Compilata da:	[REDACTED]
Sezione:	Iscritto all'albo:	[REDACTED]
Foglio: 72	Prov. Potenza	N [REDACTED]
Particella: 110		
Subalterno:		

Scheda n. **1** Scala 1: **100**

PIANO TERRA



Ultima planimetria in atti



MOD. AN (CEU)

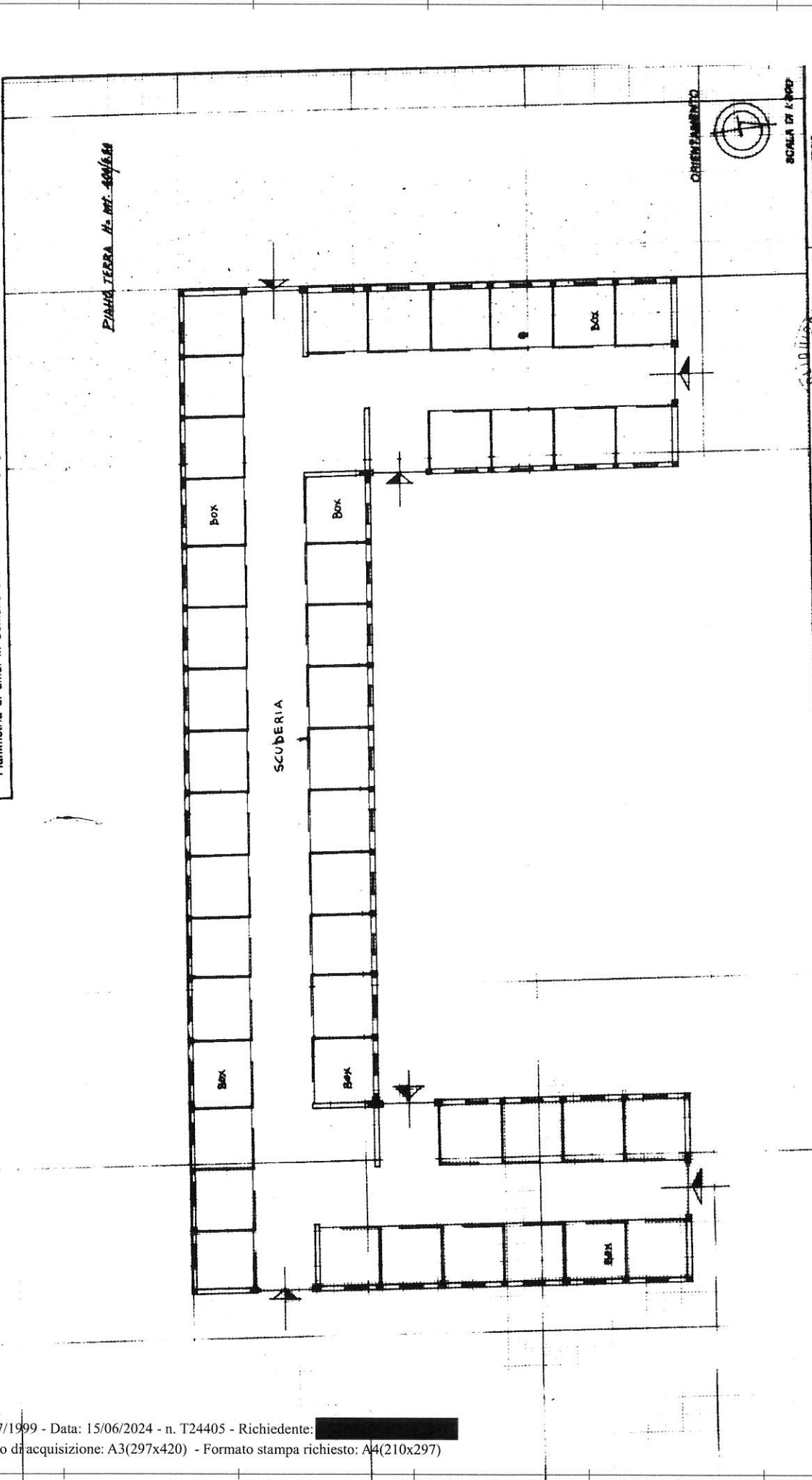
LIRE
300

MINISTERO DELLE FINANZE
DIPARTIMENTO DEL TERRITORIO
CATASTO EDILIZIO URBANO (RDL 13-4-1938, n. 652)



Planimetria di u.l.u. in Comune di **FORENZA (PR)** via **CANTARADA** **REDDITO DEGLI ARIEGGI** civ. [REDACTED]

MODULANO
F. fig. mod. 008



RESERVATO ALL'UFFICIO

Compilata dal **GEOMETRA** [REDACTED]
data **14-07-99** Firm [REDACTED]

Dichiarazione di N.C.
Denuncia di variazione
Significativi catastali
F. 3
L. 01
S. Subalterno

Catasto dei Fabbricati - Situazione al 13/06/2024 - Comune di FORENZA (D696) - < Foglio 73 - Particella 151 - Subalterno S.
Firmato: **DE CROCE** @ **AUCHIANI** **EMBERSG** **DE ANNO** **IRIA** **LOAR** **IRMINI** **LOALFICATA** Serial# - 26c-172f8556752

Ultima planimetria in atti

MODULARIO
F. rig. rand 487

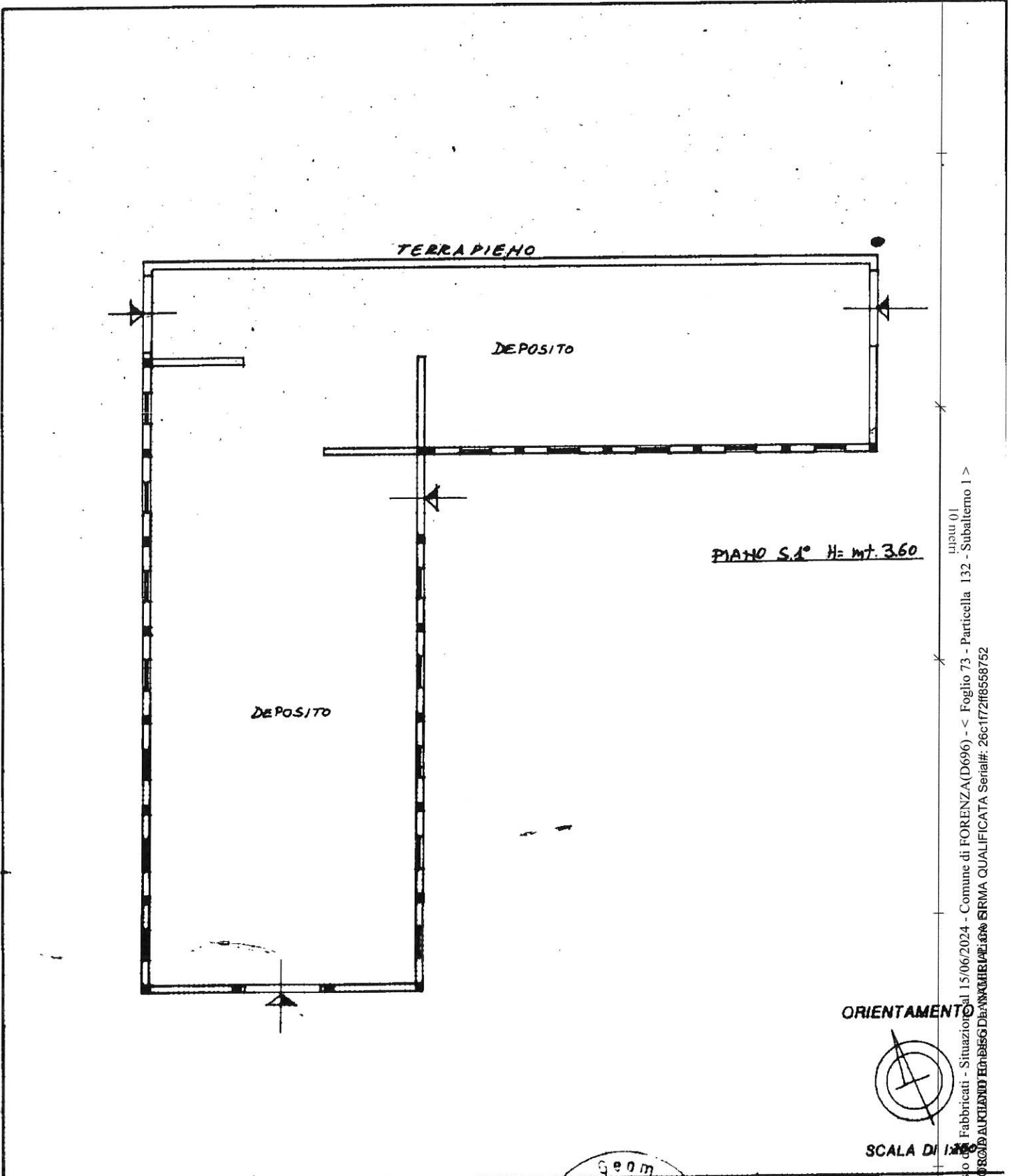


MINISTERO DELLE FINANZE
DIREZIONE GENERALE DEL CATASTO E DEI SS.TT.EE.
CATASTO EDILIZIO URBANO (RDL 13-4-1939, n. 652)


MOD. BN (CEU)

LIRE
500

Planimetria di u.i.u. in Comune di FORENZA via CONTRADA REDDITO DEGLI ANGELI civ. 1.....



ORIENTAMENTO



SCALA DI 1:250

Catasto di Fabbricati - Situazione al 15/06/2024 - Comune di FORENZA(D696) - < Foglio 73 - Particella 132 - Subalterno 1 >
Firmato DA [REDACTED] AUCIANO [REDACTED] FIRMA QUALIFICATA Serial#: 26c172f8558752

Dens. Istituto Poligrafico e Zecca dello Stato - PV

Dichiarazione di N.C. <input checked="" type="checkbox"/> Ultima planimetria in data <input type="checkbox"/>	Compilata dal <u>GEOMETRA</u> (Titolo, cognome e nome) [REDACTED]	RISERVATO ALL'UFFICIO
Data presentazione: 12/07/1999 - Data: 15/06/2024 Totale schede: <u>133</u> n. <u>132</u> sub. <u>1</u>	Formato di acquisizione: A4(210x297) - Formato stampa richiesto: A4(210x297) della provincia di <u>FORLÌ</u> data Firma [REDACTED]	Firmato DA [REDACTED] AUCIANO [REDACTED] FIRMA QUALIFICATA Serial#: 26c172f8558752

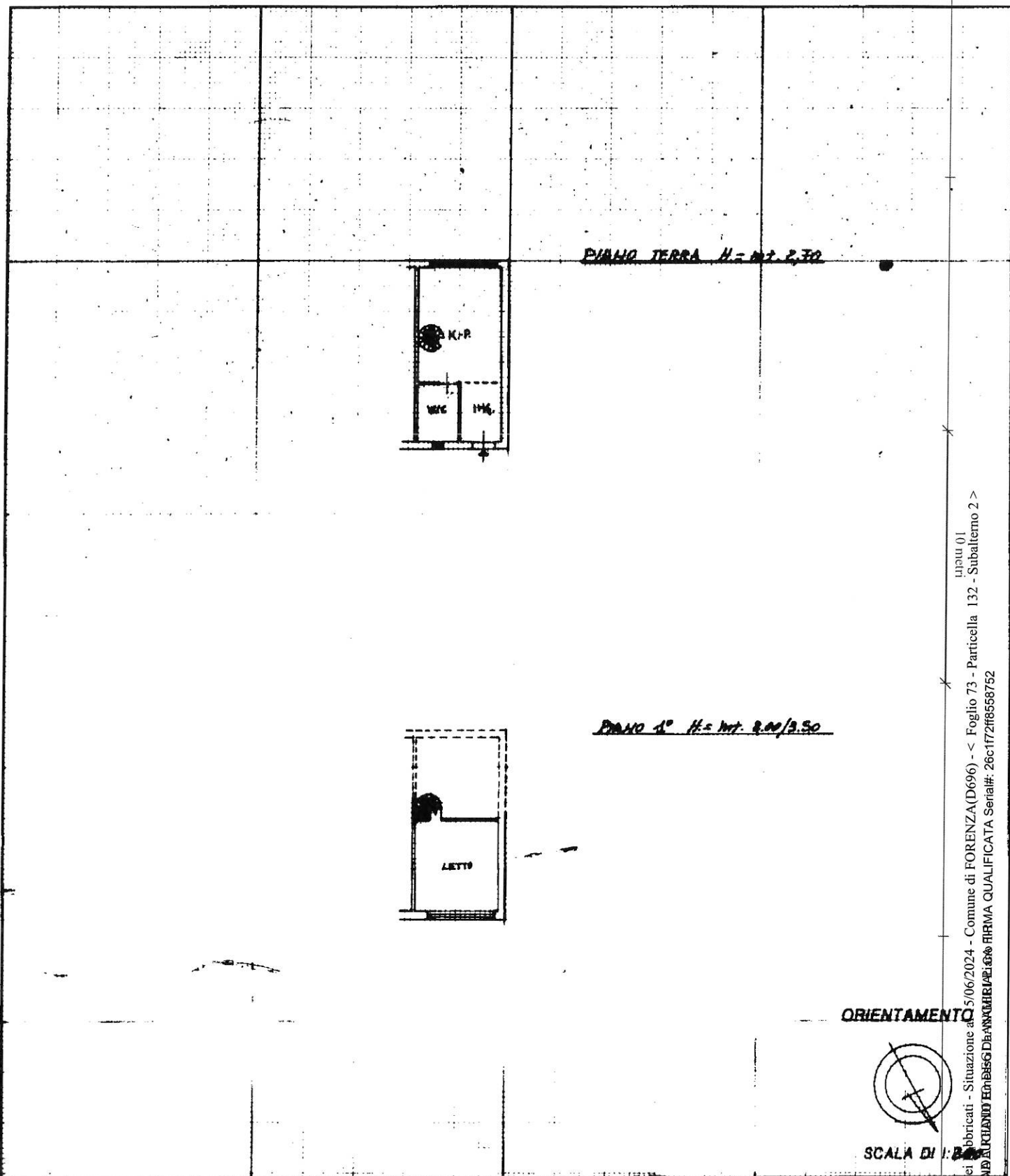
MODULARIO
F. rig rend 407



MINISTERO DELLE FINANZE
DIREZIONE GENERALE DEL CATASTO E DEI SS.TT.EE.
CATASTO EDILIZIO URBANO (RDL 13-4-1939, n. 652)

LIRE
500

Planimetria di u.i.u. in Comune di **FORENZA** via **CONTRADA REDDITO DEGLI ANGELI** civ. **1**



Roma - Istituto Poligrafico e Zecca dello Stato - P.V.

Catasto del
Foglio 73 - Particella 132 - Subalterno 2 >
Firmato **D. GONDRO** ARMANDO INGEGNERE DI ARCHITETTURA

Dichiarazione di N.C.
Denuncia di variazione

Compilata dal **GEOMETRA**
(titolo, cognome e nome)
[REDACTED]

RISERVATO ALL'UFFICIO

Ultima planimetria in atti
Identificativi catastali
Data presentazione: 12/07/1999 - Data: 15/06/2024 - n. T24407 - Rj
Totale scheda **132** Formato di acquisizione: A4 (210x297) - Formato stamp
data [REDACTED]

Iscritto all'albo de **l. GEOMETRI**
della provincia di [REDACTED]



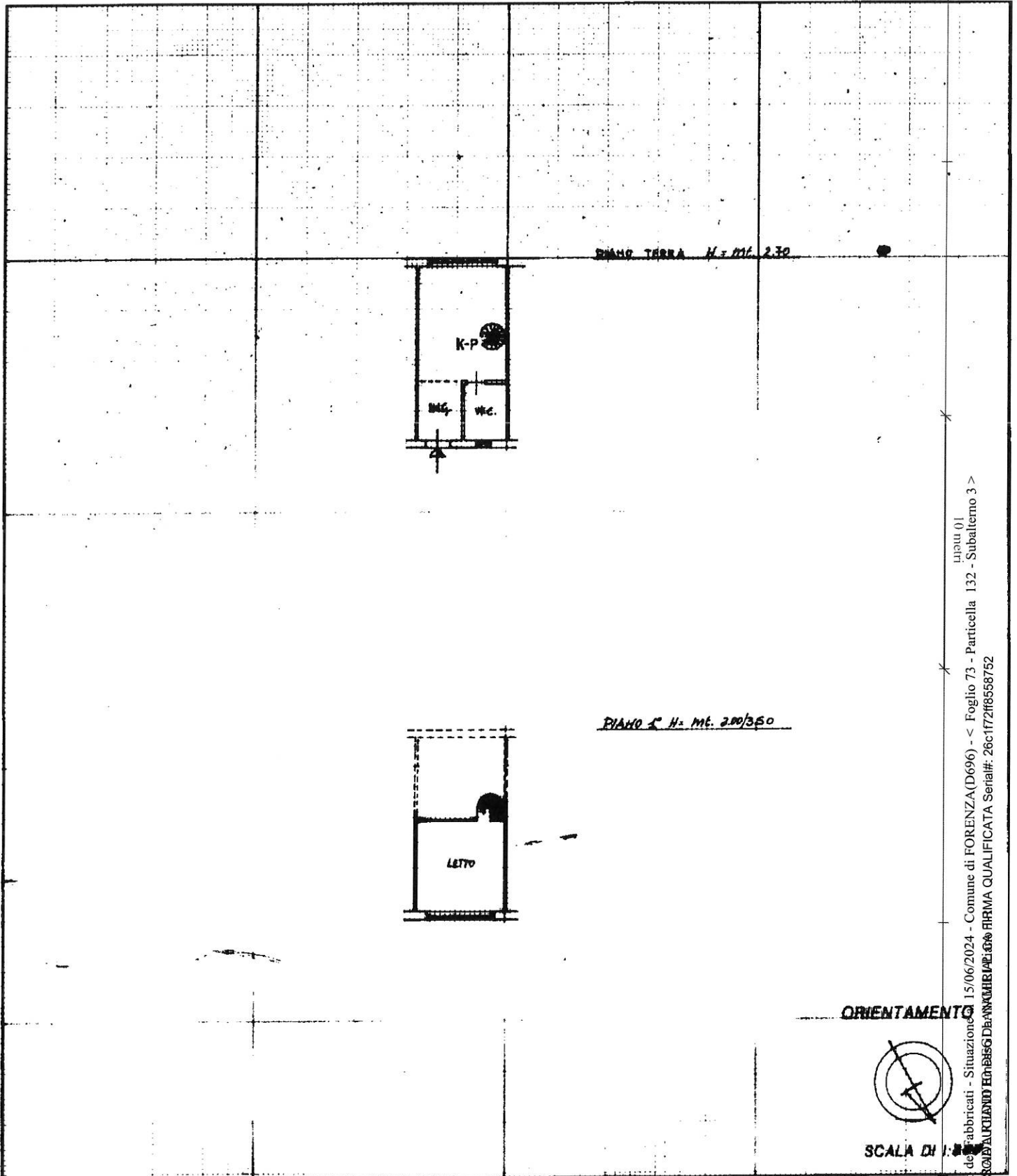
MODULARIO
F. rig. rend 487



MINISTERO DELLE FINANZE
DIREZIONE GENERALE DEL CATASTO E DEI SS.TT.EE.
CATASTO EDILIZIO URBANO (RDL 13-4-1939, n. 652)

LIRE
500

Planimetria di u.i.u. in Comune di FORENZA via CONTRADA REDDITO DEGLI ANGELI civ. 1.....



Catasto di abbricati - Situazione al 15/06/2024 - Comune di FORENZA (D696) - < Foglio 73 - Particella 132 - Subalterno 3 >
Firma Qualificata Serial#: 26c172f8558752

Roma - Istituto Poligrafico e Zecca dello Stato - P.V.

Dichiarazione di N.C.
Denuncia di variazione

Compilata dal GEOMETRA
(Titolo, cognome e nome)

RISERVATO ALL'UFFICIO

Data presentazione: 12/07/1999 - Data: 15/06/2024 - n. T24408 - Richiedente: [REDACTED]
Totale schede: 1 - Formato di acquisizione: A4
n. 132 sub. 3



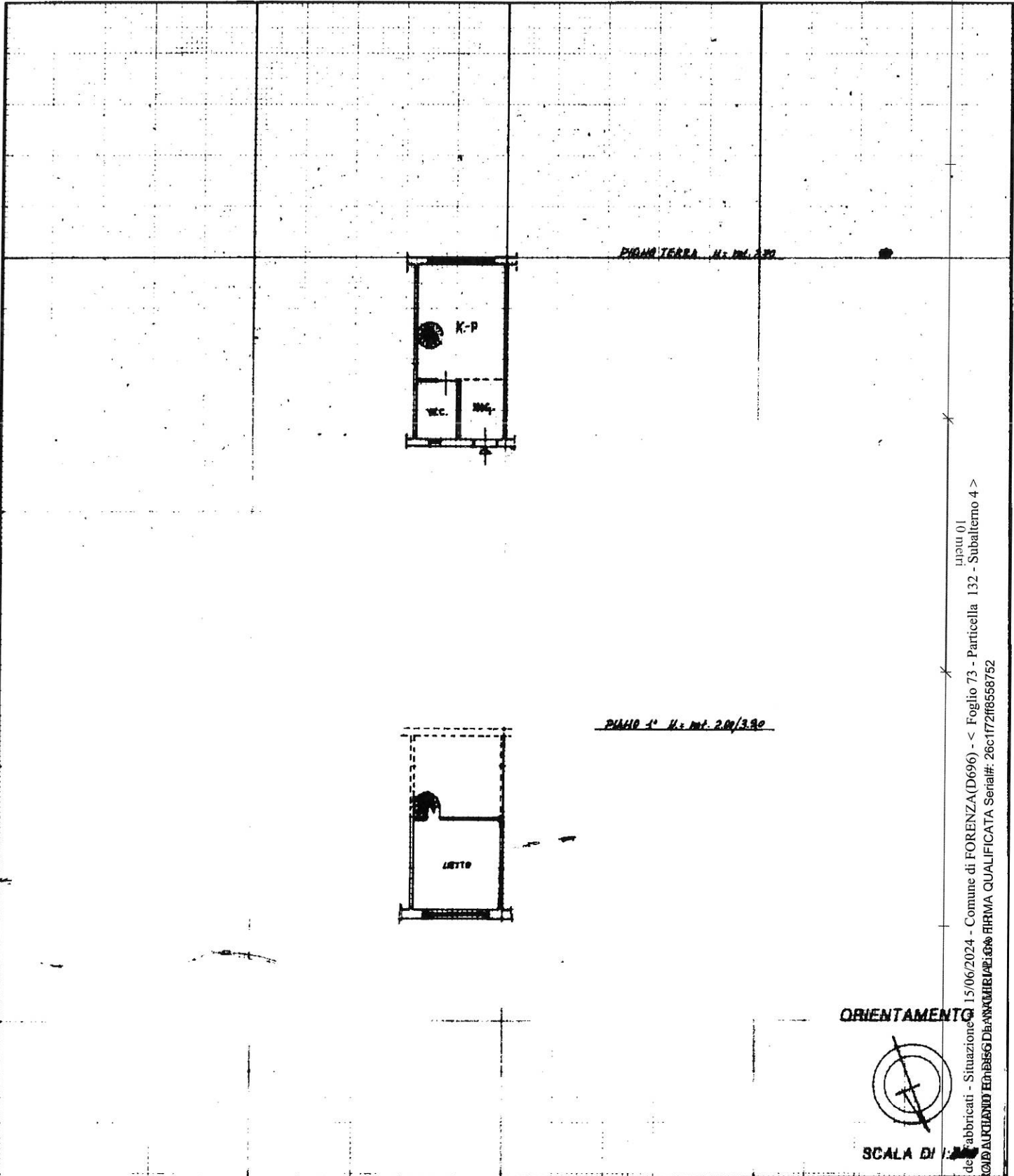
MODULARIO
F rig rend 407



MINISTERO DELLE FINANZE
DIREZIONE GENERALE DEL CATASTO E DEI SS.TT.EE.
CATASTO EDILIZIO URBANO (RDL 13-4-1939, n. 652)

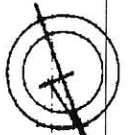
LIRE
500

Planimetria di u.i.u. in Comune di F.O.R.E.N.Z.A. via CONTRADA REDDITO DEGLI ANGELI civ. 4



Catasto di Forenza (D696) - < Foglio 73 - Particella 132 - Subalterno 4 >
Firma Qualificata Serial#: 26c1172f8558752

ORIENTAMENTO



SCALA DI 1:1000

RISERVATO ALL'UFFICIO

Dichiarazione di N.C.
Denuncia di variazione

Compilata dal GEOMETRA
(Titolo, cognome e nome)

Ultima planimetria in atti

Data presentazione: 12/07/1999 - Data: 15/06/2024 - n. 124468
Totale schede: 132 Formato di acquisizione: A4
n. 132 sub 4

Iscritto all'Albo GEOMETRI
di FORENZA provincia di ...
data ... Firma ...



MODULARIO
F. rig. rend 407

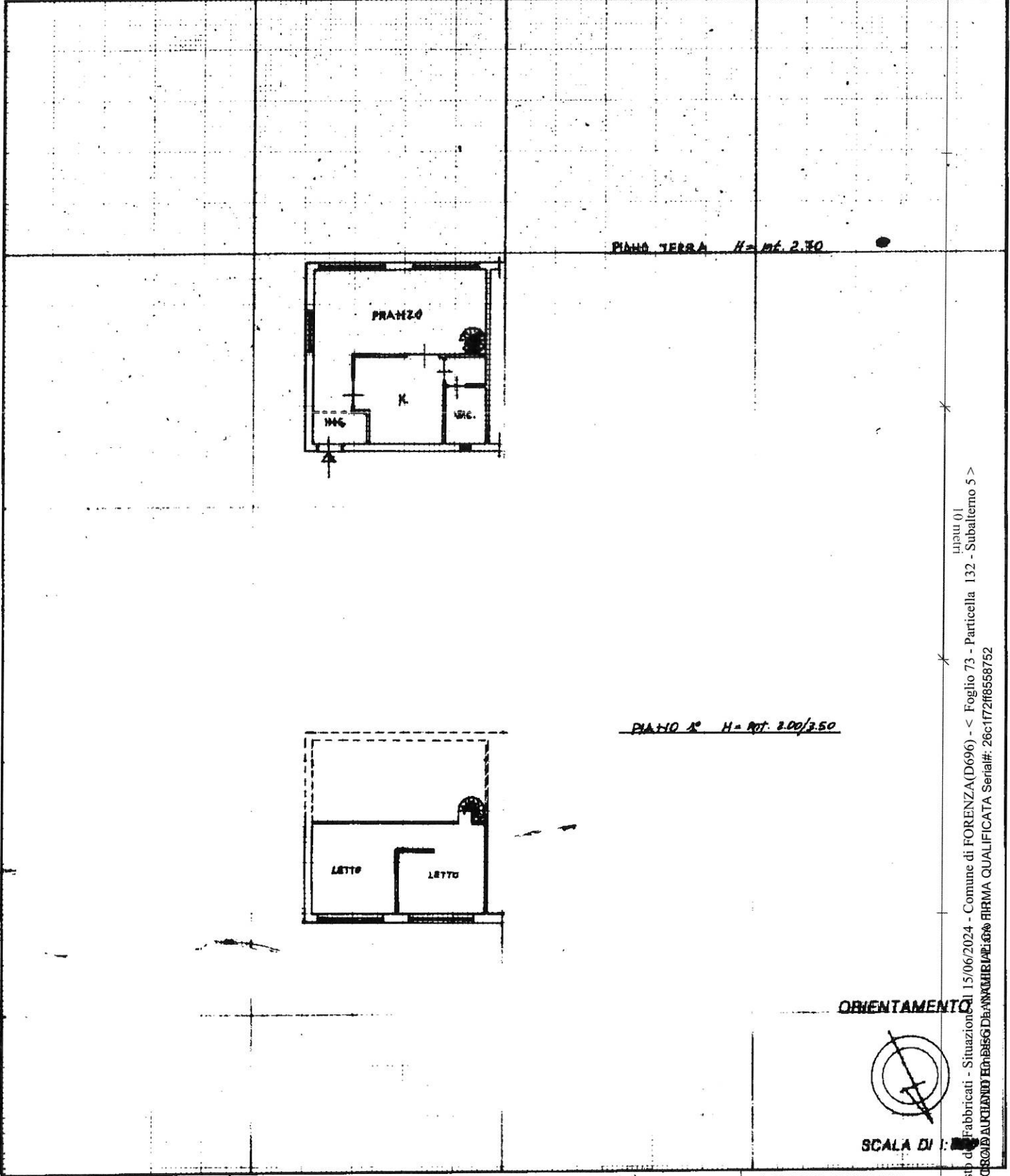


MINISTERO DELLE FINANZE
DIREZIONE GENERALE DEL CATASTO E DEI SS.TT.EE.
CATASTO EDILIZIO URBANO (RDL 13-4-1939, n. 652)

MOD. BN (CEU)

LIRE
500

Planimetria di u.i.u. in Comune di FORENZA via CONTRADA READITO DEGLI ANGELI CIV.



Catasto di Forenza - Situazione al 15/06/2024 - Comune di FORENZA (D696) - < Foglio 73 - Particella 132 - Subalterno 5 >
Firmato Digitalmente da [REDACTED] FIRMA QUALIFICATA Serial#: 26c172f8558752

Roma Istituto Poligrafico e Zecca dello Stato P.V.

Dichiarazione di N.C.
Denuncia di variazione
Ultima planimetria in atti

Compilata dal GEOMETRA
[REDACTED]

RISERVATO ALL'UFFICIO

Data presentazione: 15/06/2024
Totale schede: 73
n. 132 sub. 5

Formato di acquisizione: A4(210x297)
Formato stampa: A4(210x297)
data Firma



**Agenzia del Territorio
CATASTO FABBRICATI
Ufficio Provinciale di
Potenza**

Dichiarazione protocollo n. PZ0150721 del 08/10/2013

Planimetria di u.i.u. in Comune di **Forenza**

Contrada Reddito Degli Angeli

civ. SNC

Identificativi Catastali:

Sezione:

Foglio: **73**

Particella: **138**

Subalterno: **2**

Comitato del

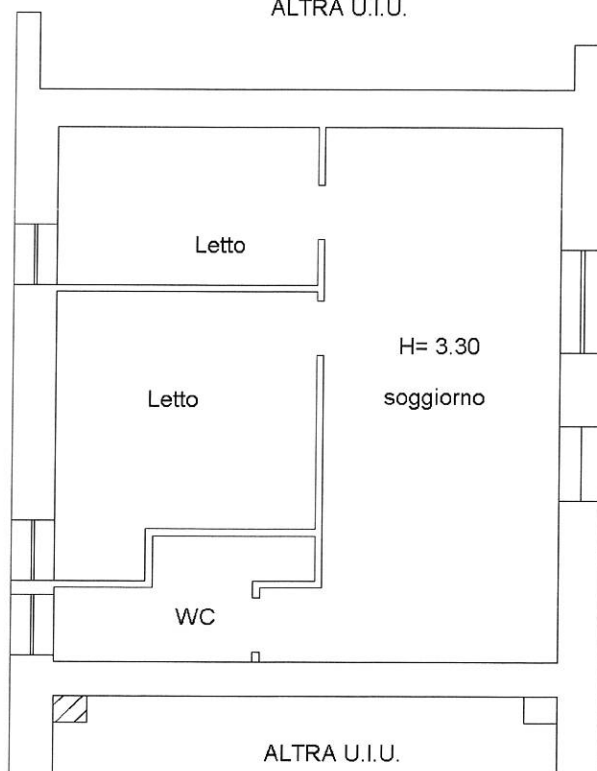
Prov. **Potenza**

Scheda n. **1**

Scala **1:100**

PIANO TERRA

ALTRA U.I.U.



Ultima planimetria in atti

Data: 15/06/2024 - n. T24475 - Richiedente: [REDACTED]

Totale schede: 1 - Formato di acquisizione: A4(210x297) - Formato stampa richiesto: A4(210x297)



**Agenzia del Territorio
CATASTO FABBRICATI
Ufficio Provinciale di
Potenza**

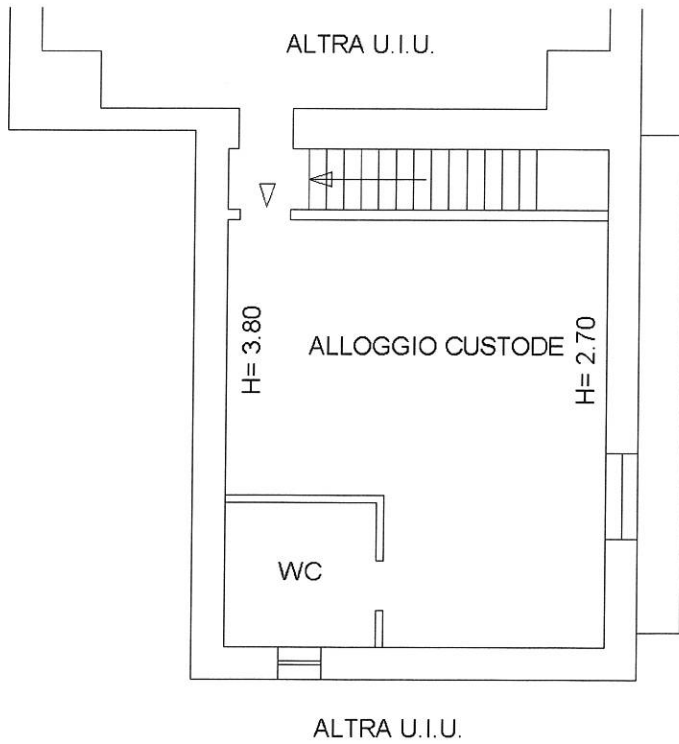
Dichiarazione protocollo n. PZ0150726 del 08/10/2013
Planimetria di u.i.u. in Comune di **Forenza**
Contrada **Reddito Degli Angeli** civ. **SNC**

Identificativi Catastali:
Sezione:
Foglio: **73**
Particella: **138**
Subalterno: **3**

Compilata da: [REDACTED]
Iscritto all'albo: [REDACTED]
Prov. **Potenza** N. [REDACTED]

Scheda n. **1** Scala **1:100**

PIANO PRIMO



Catasto dei Fabbricati - Situazione al 15/06/2024 - Comune di FORENZA (D696) - < Foglio 73 - Particella 138 - Subalterno 3 >
Firmato **D. GONZALEZ AURIANO** **INGEGNERE** **DAVANTI AL SINECRISMO QUALIFICATA** Serial#: 26c172f8558752

Ultima planimetria in atti



**Agenzia del Territorio
CATASTO FABBRICATI**
Ufficio provinciale di
Potenza

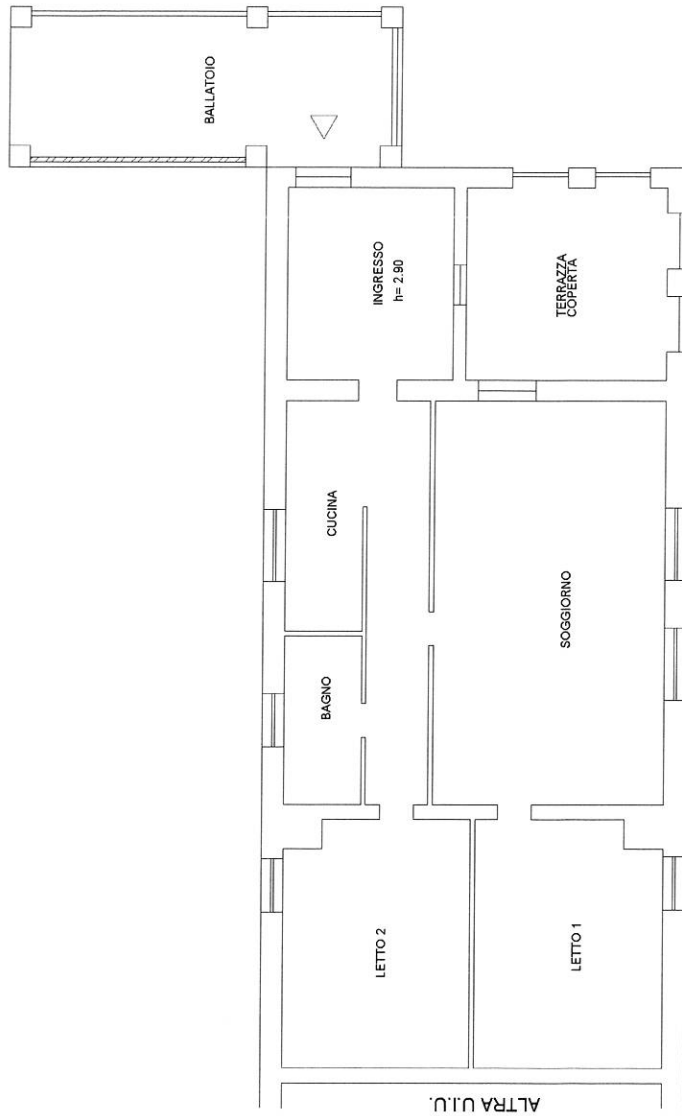
Scala 1: 100

Dichiarazione protocollo n. PZ0150726 del 08/10/2013
Planimetria di u.i.u. in Comune di **Forenza**
Contrada Reddito Degli Angeli civ. **SNC**

Identificativi Catastali:
Sezione: [REDACTED]
Foglio: 73
Particella: 138
Subalterno: 4

Comitata da:
[REDACTED]
Prov. **Potenza**

PIANO PRIMO



Ultima planimetria in atti



**Agenzia del Territorio
CATASTO FABBRICATI**
Ufficio provinciale di
Potenza

Dichiarazione protocollo n. PZ0150726 del 08/10/2013
Planimetria di u.i.u. in Comune di **Forenza**
Contrada Reddito Degli Angeli civ. **SNC**

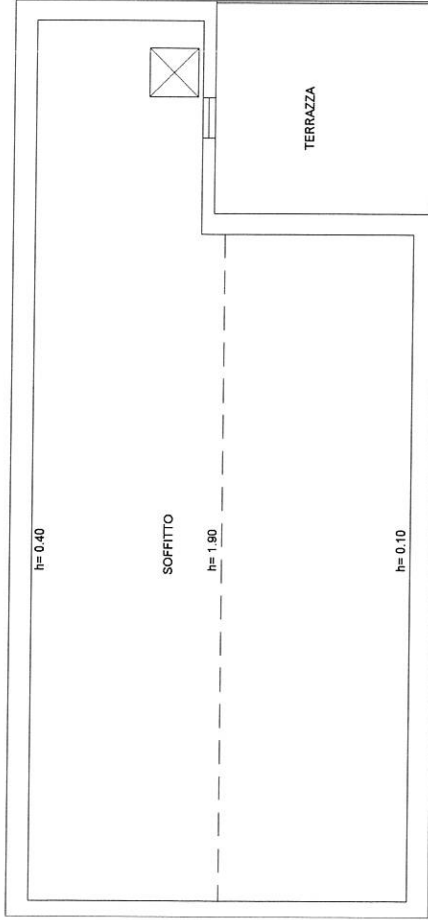
Scala 1: 100

Identificativi Catastali:

Sezione: 73
Foglio: 138
Particella: 4
Subalterno: 4

Comitata da:
[REDACTED]
Iscritto all'albo:
[REDACTED]
Prov. **Potenza**

PIANO SECONDO



Ultima planimetria in atti

Data: 15/06/2024 - n. T24518 - Richiedente: [REDACTED]

Totale schede: 2 - Formato di acquisizione: A3(297x420) - Formato stampa richiesto: A4(210x297)

inpu 01

Catasto dei Fabbricati - Situazione al 15/06/2024 - Comune di FORENZA (D696) - < Foglio 73 - Particella 138 - Subalterno 4 >

Firmato D69680909AUKZANU E00B56 Da ANKUBIAI SNERMAOQUALIFICATA Serial#: 26c1f72ff6558752



**Agenzia del Territorio
CATASTO FABBRICATI
Ufficio Provinciale di
Potenza**

Dichiarazione protocollo n. PZ0150718 del 08/10/2013

Planimetria di u.i.u. in Comune di **Forenza**

Contrada Reddito Degli Angeli

civ. **SNC**

Identificativi Catastali:

Sezione:

Foglio: **73**

Particella: **139**

Subalterno: **2**

Compilata da:

Iscritto all'albo:

Prov. **Potenza**

N. [REDACTED]

Scheda n. **1**

Scala 1: **100**

PIANO TERRA



SERBATOIO IDRICO
H = 2.80



Ultima planimetria in atti

Data: 15/06/2024 - n. T24474 - Richiedente: [REDACTED]

Totale schede: 1 - Formato di acquisizione: A4(210x297) - Formato stampa richiesto: A4(210x297)



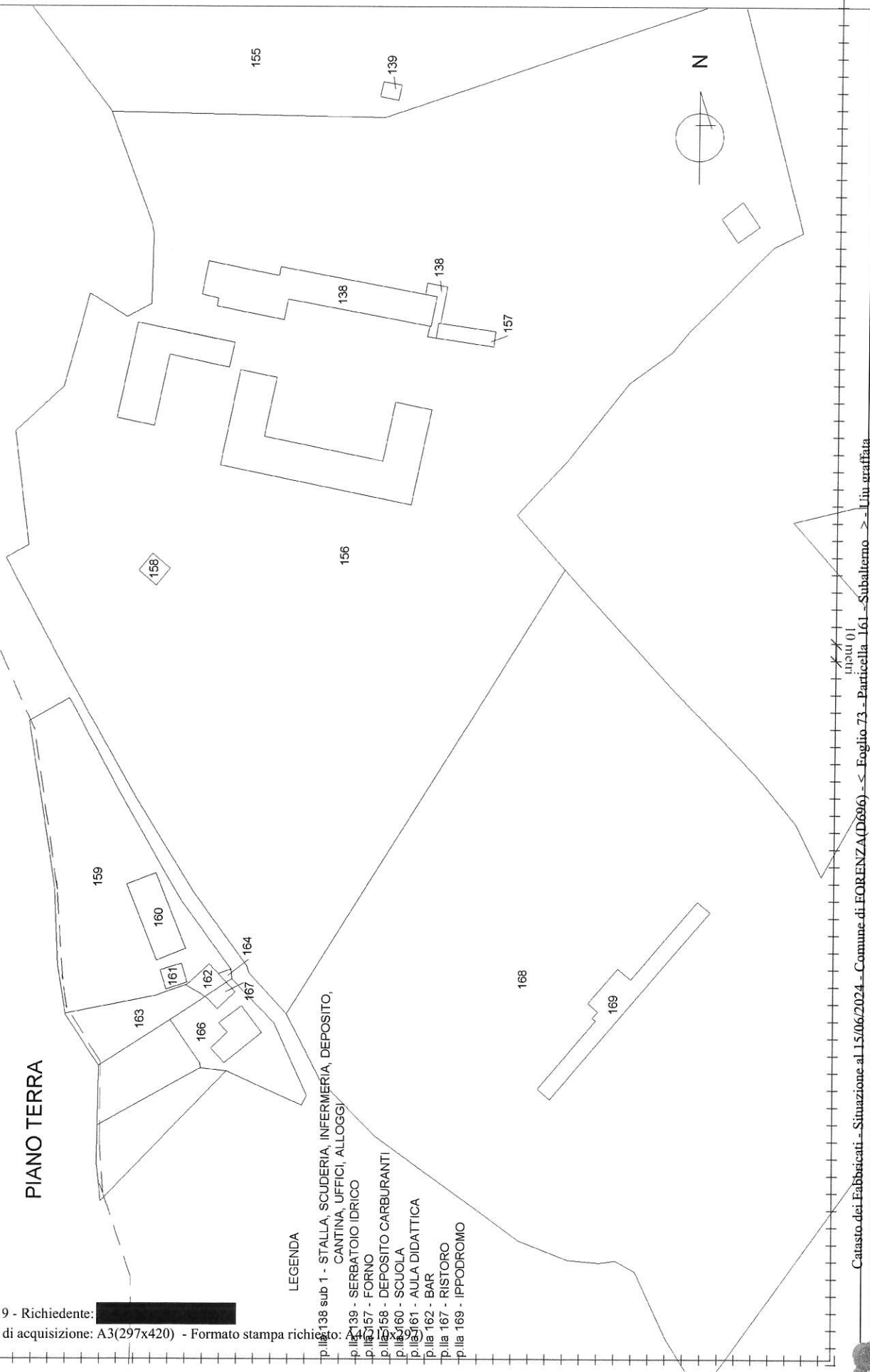
**Agenzia del Territorio
CATASTO FABBRICATI**
Ufficio provinciale di
Potenza

Dichiarazione protocollo n. PZ0150726 del 08/10/2013
Planimetria di u.i.u. in Comune di **Forenza**
Contrada Reddito Degli Angeli civ. **SNC**

Identificativi Catastali:
Sezione: **73**
Foglio: **157**
Particella: **157**
Subalterno:
Comunista da:
Territorio: **Subalterno**
Prov. **Potenza**

Scala 1: 2000

PIANO TERRA



LEGENDA

- p.lla 138 sub 1 - STALLA, SCUDERIA, INFERMERIA, DEPOSITO, CANTINA, UFFICI, ALLOGGI
- p.lla 139 - SERBATOIO IDRICO
- p.lla 157 - FORNO
- p.lla 158 - DEPOSITO CARBURANTI
- p.lla 160 - SCUOLA
- p.lla 161 - AULA DIDATTICA
- p.lla 162 - BAR
- p.lla 167 - RISTORO
- p.lla 169 - IPODROMO

Ultima planimetria in atti

**Agenzia del Territorio
CATASTO FABBRICATI
Ufficio Provinciale di
Potenza**

Dichiarazione protocollo n. PZ0150726 del 08/10/2013

Planimetria di u.i.u. in Comune di **Forenza**

Contrada Reddito Degli Angeli

civ. SNC

Identificativi Catastali:

Sezione:

Foglio: **73**

Particella: **157**

Subalterno:

Compilata da:

Iscritto all'albo:

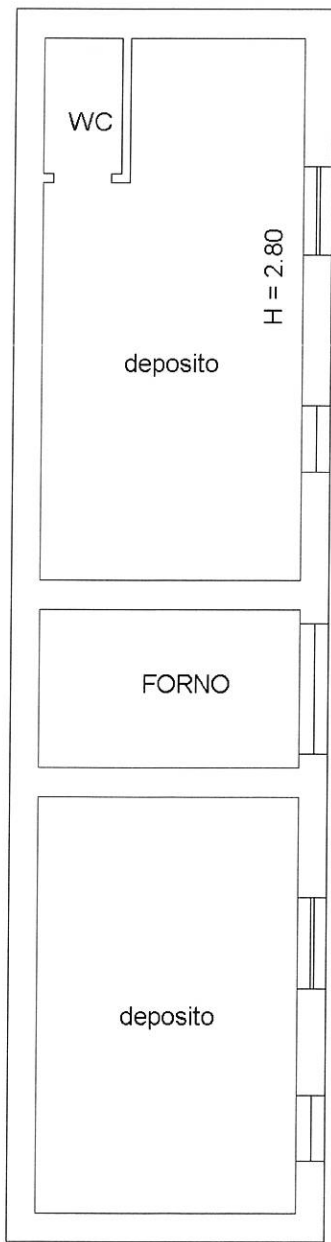
Prov. **Potenza**

N. [REDACTED]

Scheda n. **2**

Scala 1: **100**

PIANO TERRA



Ultima planimetria in atti



**Agenzia del Territorio
CATASTO FABBRICATI
Ufficio Provinciale di
Potenza**

Dichiarazione protocollo n. PZ0150726 del 08/10/2013

Planimetria di u.i.u. in Comune di **Forenza**

Contrada **Reddito Degli Angeli**

civ. **SNC**

Identificativi Catastali:

Sezione:

Foglio: **73**

Particella: **157**

Subalterno:

Compilata da:

Iscritto all'albo:

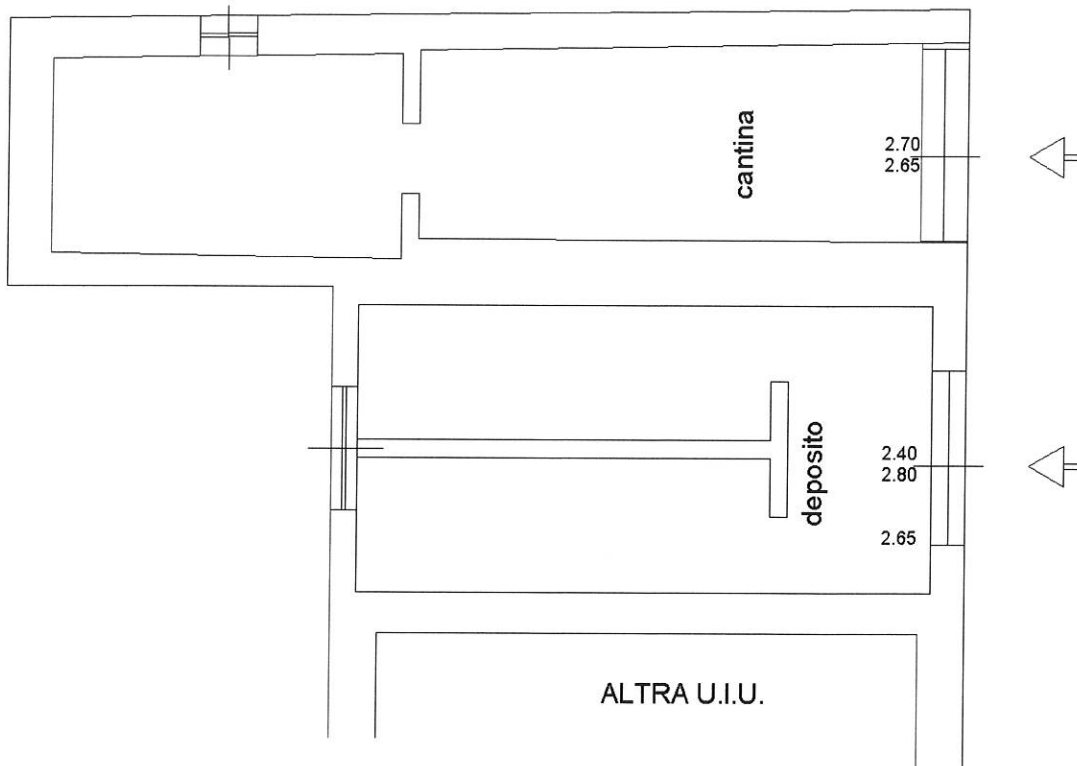
Prov. **Potenza**

N. [REDACTED]

Scheda n. **3**

Scala 1: **100**

PIANO TERRA



Ultima planimetria in atti

Data: 15/06/2024 - n. T24519 - Richiedente: [REDACTED]

Totale schede: 12 - Formato di acquisizione: A4(210x297) - Formato stampa richiesto: A4(210x297)



**Agenzia del Territorio
CATASTO FABBRICATI**
Ufficio provinciale di
Potenza

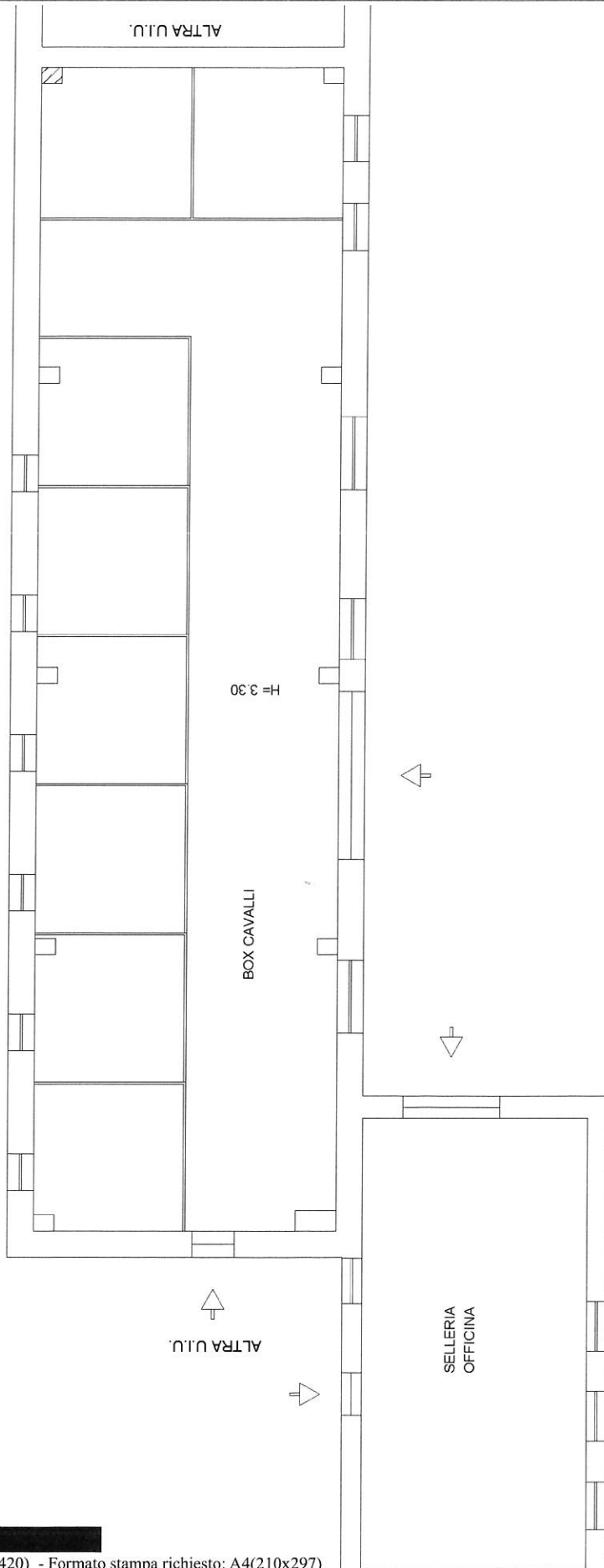
Dichiarazione protocollo n. PZ0150726 del 08/10/2013
Planimetria di u.i.v. in Comune di **Forenza**
Contrada **Reddito Degli Angeli** civ. **SNC**

Identificativi Catastali:
Sezione: **73**
Foglio: **157**
Particella: **157**
Subalterno:

Comitata di:
[REDACTED]
Prov. **Potenza**

Scala 1: 100

PIANO TERRA



Ultima planimetria in atti

Data: 15/06/2024 - n. T24519 - Richiedente: [REDACTED]

Totale schede: 12 - Formato di acquisizione: A3(297x420) - Formato stampa richiesto: A4(210x297)



**Agenzia del Territorio
CATASTO FABBRICATI
Ufficio Provinciale di
Potenza**

Dichiarazione protocollo n. PZ0150726 del 08/10/2013

Planimetria di u.i.u. in Comune di **Forenza**

Contrada **Reddito Degli Angeli**

civ. **SNC**

Identificativi Catastali:

Sezione:

Foglio: **73**

Particella: **157**

Subalterno:

Compilata da:

Iscritto all'albo:

Prov. **Potenza**

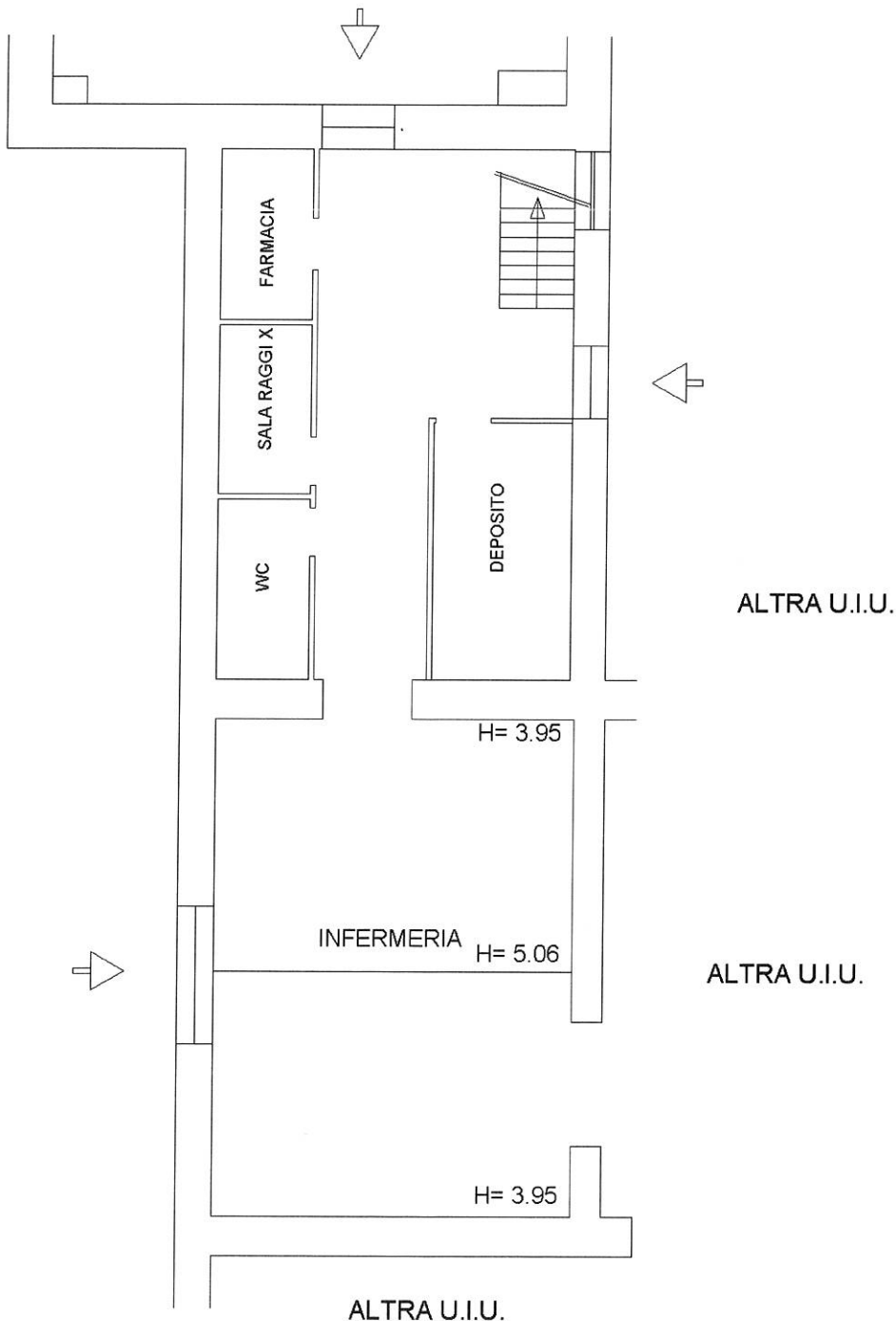
N. [REDACTED]

Scheda n. **5**

Scala **1:100**

PIANO TERRA

ALTRA U.I.U.



Ultima planimetria in atti

Data: 15/06/2024 - n. T24519 - Richiedente: [REDACTED]

Totale schede: 12 - Formato di acquisizione: A4(210x297) - Formato stampa richiesto: A4(210x297)



**Agenzia del Territorio
CATASTO FABBRICATI
Ufficio Provinciale di
Potenza**

Dichiarazione protocollo n. PZ0150726 del 08/10/2013

Planimetria di u.i.u. in Comune di **Forenza**

Contrada Reddito Degli Angeli

civ. SNC

Identificativi Catastali:

Sezione:

Foglio: **73**

Particella: **157**

Subalterno:

Compilata da:

Iscritto all'albo:

Prov. **Potenza**

N. [REDACTED]

Scheda n. **6**

Scala **1:100**

PIANO TERRA

ALTRA U.I.U.

ALTRA U.I.U.

H= 3.95

SALA MONTA

H= 5.06

ALTRA U.I.U.

H= 3.95

H= 3.60

DEPOSITO



Ultima planimetria in atti



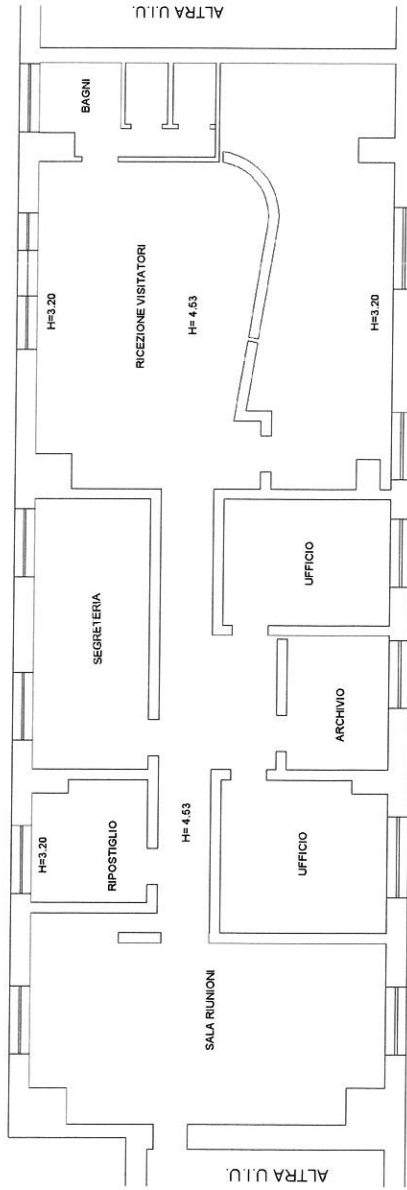
**Agenzia del Territorio
CATASTO FABBRICATI**
Ufficio provinciale di
Potenza

Dichiarazione protocollo n. PZ0150726 del 08/10/2013
Planimetria di u.i.u. in Comune di **Forenza**
Contrada Reddito Degli Angeli civ. **SNC**

Scala 1: 100

Identificativi Catastali:
Sezione: 73
Foglio: 157
Particella: 157
Subalterno:
Compilata da:
Iscritto all'albo:
Prov. **Potenza**

PIANO PRIMO



Ultima planimetria in atti

Data: 15/06/2024 - n. T24519 - Richiedente: [REDACTED]

Totale schede: 12 - Formato di acquisizione: A3(297x420) - Formato stampa richiesto: A4(210x297)



**Agenzia del Territorio
CATASTO FABBRICATI
Ufficio Provinciale di
Potenza**

Dichiarazione protocollo n. PZ0150726 del 08/10/2013

Planimetria di u.i.u. in Comune di **Forenza**

Contrada Reddito Degli Angeli

civ. **SNC**

Identificativi Catastali:

Sezione:

Foglio: **73**

Particella: **157**

Subalterno:

Compilata da:

Iscritto all'albo:

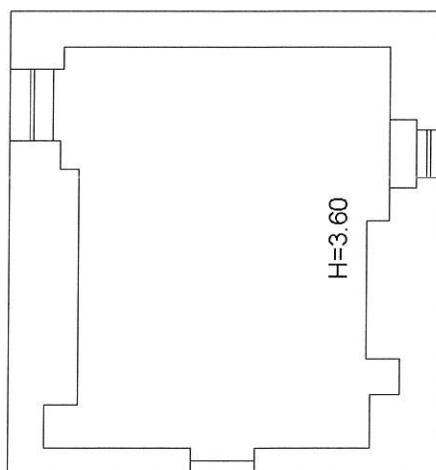
Prov. **Potenza**

N. [REDACTED]

Scheda n. **8**

Scala 1: **100**

PIANO TERRA



Ultima planimetria in atti

Data: 15/06/2024 - n. T24519 - Richiedente: [REDACTED]

Totale schede: 12 - Formato di acquisizione: A4(210x297) - Formato stampa richiesto: A4(210x297)



**Agenzia del Territorio
CATASTO FABBRICATI
Ufficio Provinciale di
Potenza**

Dichiarazione protocollo n. PZ0150726 del 08/10/2013

Planimetria di u.i.u. in Comune di **Forenza**

Contrada **Reddito Degli Angeli**

civ. **SNC**

Identificativi Catastali:

Sezione:

Foglio: **73**

Particella: **157**

Subalterno:

Compilata da:

Iscritto all'albo:

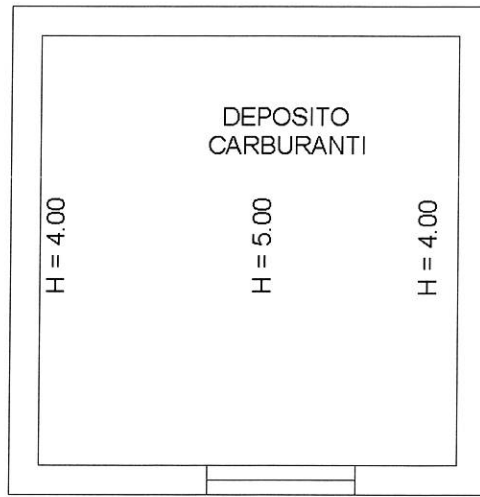
Prov. **Potenza**

N. **388**

Scheda n. **10**

Scala **1:100**

PIANO TERRA



Ultima planimetria in atti

Data: 15/06/2024 - n. T24519 - Richiedente: [REDACTED]

Totale schede: 12 - Formato di acquisizione: A4(210x297) - Formato stampa richiesto: A4(210x297)



**Agenzia del Territorio
CATASTO FABBRICATI**
Ufficio provinciale di
Potenza

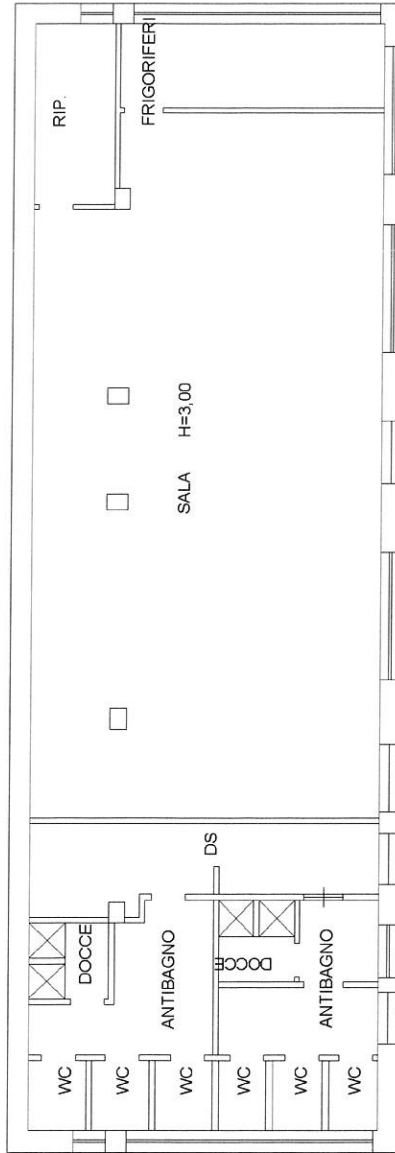
Dichiarazione protocollo n. PZ0150726 del 08/10/2013
Planimetria di u.i.u. in Comune di **Forenza**
Contrada **Reddito Degli Angeli** civ. **SNC**

Identificativi Catastali:
Sezione: 73
Foglio: 157
Particella: 157
Subalterno:

Scala 1: 100

Prov. **Potenza**

PIANO TERRA



Ultima planimetria in atti

Inseri 01



**Agenzia del Territorio
CATASTO FABBRICATI**
Ufficio provinciale di
Potenza

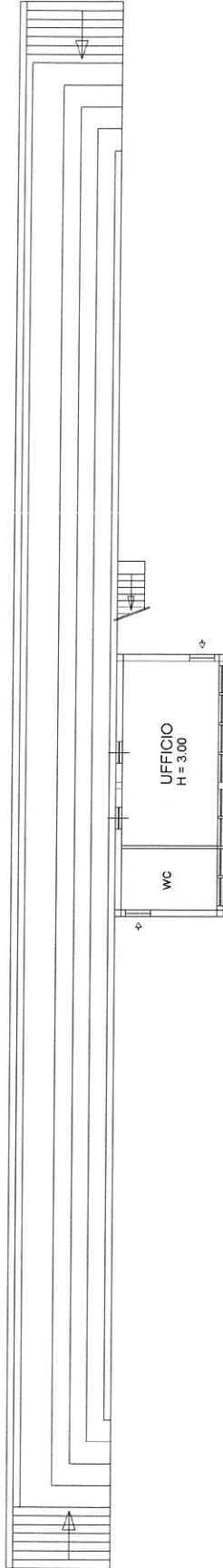
Dichiarazione protocollo n. PZ0150726 del 08/10/2013
Planimetria di u.i.u. in Comune di **Forenza**
Contrada Reddito Degli Angeli civ. **SNC**

Identificativi Catastali:
Sezione: **73**
Foglio: **157**
Particella: **157**
Subalterno:

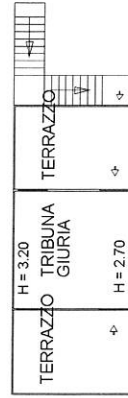
Compilata da:
[REDACTED]
Prov. **Potenza**

Scala 1: 200

PIANO TERRA



PIANO PRIMO



Ultima planimetria in atti

