

~~_____~~
Risposta a nota ..6027.....

Allegati N.

Oggetto: Decreto Presidente della
Repubblica del 15/2/1977
ampliamento comprensorio .

Spett.le ~~Architetto Mansini Katia~~

~~Katia _____~~

In riferimento alla nota del 04/06/2024, si trasmette la seguente documentazione:


- Decreto del Presidente della Repubblica del 15/02/1977 con il quale viene ampliato il comprensorio del Consorzio di bonifica Tevere Nera mediante l'aggregazione di circa 10.000 ettari dei comuni di Narni e Amelia, registrato alla Corte dei Conti il 30/05/1977 reg.10 fl.380.
- Delibera del Commissario Ministeriale del Consorzio di bonifica Tevere Nera n. 115 del 13/12/1977 relativa all'approvazione del perimetro, individuato con i dati catastali, della zona di ampliamento del comprensorio consorziale denominata "SALDATURA TERRITORIALE" mediante le aggregazioni dei terreni nei comuni di Narni e Amelia.

Distinti saluti

II DIRETTORE



Copia conforme
all'originale
IL DIRETTORE



~~_____~~
~~_____~~

IL PRESIDENTE DELLA REPUBBLICA

Div. VIII n. 8691

VISTO il R.D. 27 Ottobre 1939 con il quale il Consorzio della
Cassa Ternana è stato riconosciuto Consorzio di bonifica inte-
grale con competenza su un comprensorio di circa 5.366 ettari;
VISTO il Decreto del Presidente della Repubblica in data 27 Ot-
tobre 1958, registrato alla Corte dei Conti il 17 Novembre 1958,
al reg.18, fl.386, con il quale è stato rettificato il perim-
tro del comprensorio del Consorzio di bonifica fra Barchi-Orto,
della estensione complessiva di Ha. 33.034, di cui Ha. 15.349
riadenti in provincia di Viterbo ed Ha. 17.685 in provincia
di Terni;

ALLEGATO N° 2

VISTO il D.P.R. 31 Marzo 1972, registrato alla Corte dei Conti
il 19 Giugno 1972, al registro n.14, foglio n.201, con il quale
il Consorzio di bonifica "della Cassa Ternana" ed il Consorzio
di bonifica "Barchi-Orto" sono stati fusi in un solo Consorzio
con la denominazione "CONSORZIO DI BONIFICA TEVERE-NERA";

VISTI la domanda in data 1 Giugno 1974 ed i relativi atti alle-
gati presentati dal detto Consorzio ed intesi ad ottenere l'am-
pliamento del proprio perimetro consortile (attualmente di Ha.
38.400) mediante l'inclusione di una zona estesa Ha. 10.000 cir-
ca, riadente completamente in provincia di Terni, di cui ettari
6.300 circa in Comune di NARNI ed ettari 3.700 in Comune di
ANELLA;

VISTI sugli atti presentati dal Consorzio



- il verbale n.16 in data 13 Novembre 1974 del Comitato Tecnico Provinciale per la Bonifica Integrale di Terni;
- il voto n.199 in data 30 Gennaio 1975 del Comitato Tecnico Amministrativo del Provveditorato Regionale alle Opere Pubbliche per l'Umbria;
- il decreto ministeriale 26 Maggio 1975, n.8/873, con il quale è stata disposta la pubblicazione della suddetta domanda e dei relativi allegati senza dar luogo, nei termini prescritti, alla presentazione di reclami ed opposizioni da parte di Enti e di privati;
- il voto n.452 in data 30 Marzo 1976 del Consiglio Superiore dell'Agricoltura - Sez.IV)

CONSIDERATO che la zona da includere, per la maggior parte risulta già classificata di bonifica integrale di I° categoria ai sensi delle leggi 18-10-1961, 15-3-1964 e 2-4-1965, riguardanti l'istituzione e l'operatività dell'Ente Autonomo per la irrigazione, la bonifica e la valorizzazione fondiaria nelle provincie di Arezzo, Perugia, Siena e Terni, con sede in Arezzo; che invece i territori ricadenti nella provincia di Viterbo estesi circa 600 ettari non risultano classificati di bonifica integrale, per cui la relativa zona appartiene al Comune di Orte, denominata "Campagna Trasteverina" e contrassegnata con colorazione verde nella allegata cartografia su scala 1:100.000, non può formare oggetto del richiesto ampliamento e viene esclusa dall'ampliamento stesso;

che l'inclusione nel comprensorio di bonifica "Tevere-Jura" della
"CANTIERA TRASVERDINA" potrà avvenire successivamente, dopo che
la zona stessa sarà stata classificata unitamente a quei terri-
tori della provincia di Viterbo che concorrono per una miglio-
ra delimitazione del perimetro consorziale ricadente nella re-
gione Lazio;

RIFERITO che, in conformità dei citati pareri, la proposta di
ampliamento del comprensorio di bonifica "Tevere-Jura" risulta
scrivibile di approvazione limitatamente all'inclusione di ha.
10.000 circa, di cui ha. 6.300 circa appartenenti al Comune di
Ihmi ed ha. 3.700 circa al Comune di Anolis, tutti ricadenti
in provincia di Terni, il cui perimetro è distinto con linee a
tratti neri e sfumato con coloritura a fondo giallo nella alle-
gata cartografia in scala 1:100.000;

che in dipendenza dell'ampliamento, l'estensione del consor-
zio del Consorzio risulta di complessivi ettari 48.400 circa, di
cui ha. 33.100 in provincia di Terni ed ha. 15.300 in provincia
di Viterbo;

VISTO il regio Decreto 13 Febbraio 1933, n.215;

D E C R E T A

ART. 1 - In conformità delle premesse, il comprensorio del Consorzio di bonifica "Tevere-Jura", con sede in Terni è ampliato mediante la aggregazione di ettari 10.000 circa ricadenti solannate e interamente in provincia di Terni, di cui ettari 6.300 nel Comune di Ihmi ed ha. 3.700 nel Comune di Anolis, il cui peri-

metro è contrassegnato con linee a tratti neri, sfumate in giallo ed indicata "MUNITUM TERRITORIALE" nella cartografia in scala 1:100.000 che, unita del visto del Ministero proponente, forma parte integrante del presente decreto; per effetto dell'ampliamento l'estensione complessiva del comprensorio viene ad essere di ettari 48.400 circa.

ART. 2 - L'imposizione dei contributi di bonifica sulla somma aggregata di Lit. 10.000 circa, verrà effettuata dal Consorzio di bonifica "Tevere-Nera" provi otti di intesa con l'Ente Autonomo per la Bonifica, l'Irrigazione e la Valorizzazione Sottile nelle provincie di Arezzo, Perugia, Siena e Terni, con sede in Arezzo, da trasmettere al Ministero dell'Agricoltura e delle Foreste entro 12 mesi dalla notifica del presente decreto;

ART. 3 - Il Consorzio di bonifica "Tevere-Nera" provvederà, entro 24 mesi dalla data del presente decreto, alla trascrizione del decreto stesso ed all'aggiornamento del proprio stato e dell'alenco dei proprietari, da sottoporre all'approvazione del Ministero per l'Agricoltura e per le Foreste.

Il Ministro proponente è incaricato della esecuzione del presente decreto.


Roma, addì 15 Febbraio 1977

~~Il Ministro proponente~~
~~Il Ministro dell'Agricoltura e delle Foreste~~
~~Il Ministro delle Finanze~~

~~Registrazione alla Camera del 22 Febbraio 1977 - N. 22~~



ALLEGATO N° 4



CONSORZIO DI BONIFICA "Tevere - Nera,"
T E R N I

REGISTRO DELLE DELIBERAZIONI DEL COMMISSARIO MINISTERIALE

Deliberazione n° 115 del 19 Dicembre 1977

OGGETTO: Ampliamento del comprensorio consorziale - Approvazione del perimetro e della superficie della zona di ampliamento denominata "ZONA TERRITORIALE" ricadente nei Comuni di MAZI e di ANIELA -
Approvazione modifiche alla Statuto Consorziale -
Approvazione Elenco Ditte proprietarie dei terreni ricadenti nella zona di ampliamento.

IL COMMISSARIO MINISTERIALE

VISTA la delibera consorziale 15-3-1974 n.19 con la quale venne deliberato di richiedere al Ministero Agricoltura e Foreste l'ampliamento del comprensorio consorziale di circa ettari 10.000, al fine di realizzare l'unità territoriale;

VISTO il Decreto del Presidente della Repubblica 13 Febbraio 1977 registrato alla Corte dei Conti il 30-3-1977 pag.10 fl.300, con il quale il comprensorio del Consorzio di bonifica "Tevere-Nera" con sede in Terni è stato ampliato mediante la aggregazione di ettari 10.000 circa ricadenti interamente in provincia di TREVI, di cui ettari 6.300 circa nel Comune di MAZI ed ettari 3.700 circa nel Comune di ANIELA, il cui perimetro è contrassegnato in giallo e la zona di ampliamento relativa è denominata "ZONA TERRITORIALE" nella cartografia in scala 1:100.000 che è parte integrante del Decreto Presidenziale stesso;

REQUISITO di identificare e definire, sulla base degli elementi tratti dal catasto rustico vigente, sia il perimetro che la esatta superficie della zona di ampliamento e ciò al fine dello approntamento degli elenchi delle Ditte proprietarie dei terreni da trascrivere per la successiva iscrizione dei contributi di bonifica ed al fine di apportare alle Statute commerciali, le necessarie modifiche conseguenti alla aggregazione della zona designata "ZONA VESTIBOLARE";

VISTA la delimitazione del perimetro della zona di ampliamento, che è stata riportata sui fogli di mappa catastali, secondo quella della cartografia in scala 1:100.000 di cui al prefetto D.P.R. 15-2-1977 ed adottando lo stesso criterio di fissare il confine commerciale secondo la strada, fossi ecc. e ciò per avere un confine ben determinato;

VISTO il contenuto dei fogli e delle particelle catastali che risultano inclusi nel commercio commerciale per effetto della delimitazione perimetrale suddetta;

VISTO lo Statuto commerciale vigente all'art. 75 lettera 2 secondo il quale spetta al Consiglio dei Delegati deliberato sul le modifiche dello Statuto, per cui, in conseguenza alla aggregazione della zona di ampliamento, si rende necessario modificare lo Statuto stesso agli articoli 1 -4-5 nonché all'art. 7 per ridurre da 71 a 15 il limite di età per gli azionisti al voto;

VISTO l'elenco delle Ditte proprietarie dei terreni ricompre-

inclusi nella somma di supplemento:

OGNUNA DI PARTI

FOGLI INCLUSI PER INTERO (N.54)

47-50-52-55-66-67-68-69-70-71-72-73-82-83-84-85-86-87-98-99-
100-101-102-103-104-105-106-107-116-117-118-119-120-121-123-
130-131-132-133-134-135-136-137-152-153-154-155-156-163-166-
167-168-169-178- 1

FOGLI INCLUSI IN PARTE (N.20)

limitatamente alle particelle apprese specificate:

Foglio N.35


Particelle nn.: 52-53-54-55-56-57-58-59-60-61-62-63-64-65-66-
67-83-84-85-86-87-88-89-90-91-92-93-95-96-99-100-123-125-130
133-134-135-136-152-153-170-171-1

Foglio N. 43

Particelle nn.: 5-8-9-10-11-12-13-14-15-16-17-18-19-20-21-22-
23-24-25-26-27-28-29-30-31-32-33-34-35-36-37-38-39-40-41-42-
43-44-45-46-47-48-49-50-51-52-53-54-55-56-57-58-59-60-61-62-
65-66-67-68-69-70-71-72-73-74-75-76-77-78-85-86-87-88-91-109
106-107-108-109-110-111

Foglio N.48

Particelle nn.: 14-15-16-17-18-19-20-21-22-23-24-25-26-27-28-
29-30-31-32-33-34-35-36-37-38-39-40-41-42-43-44-45-46-47-48-
49-50-51-52-53-53 sub 1-54-55-56-57-58-59-60-61-62-63-64-65-
66-67-68-69-70-71-73-74-75-76-77-78-79-80-81-82-83-84-85-86-
87-91-139-141



stinto per ciascuno dei Comuni interessati di **MARZI** e di **ANELIA**, nel quale oltre alla intestazione catastale completa di ciascuna ditta, sono indicati per ogni ditta stessa, il numero della partita catastale, il numero del foglio di mappa, il numero di ciascuna particella catastale ricompresa nella zona di ampliamento, nonché la superficie ed il reddito dominicale di ciascuna particella stessa;

SENTITA la Consunta che esprime, all'unanimità, parere favorevole alla aggregazione all'esistente comprensorio consorziale, dei terreni identificati con i fogli e particelle ricomprese nella zona di ampliamento;

AVVALENDOSI dei poteri conferitigli con decreto di nomina del Ministro Segretario di Stato per l'Agricoltura e per le Foreste 12-9-1972 n.11261 e successivi decreti 7-4-1974 n.12010, 12-2-1975 n.12222 e 4-5-1977 n.12376;

CON l'assistenza del Direttore dell'Ente;

che l i b e r a

Le premesse formano parte integrante e sostanziale del presente deliberato;

1) di approvare il perimetro della zona di ampliamento denominata "SILVATURA TERRITORIALE", come indicata nella cartografia in scala 1:100.000 che forma parte integrante della presente delibera;

2) di aggregare, all'esistente comprensorio consorziale, i terreni catastalmente identificati come appresso, che risultano

35-36-37-38-39-40-41-42-43-44-45-46-47-48-49-50-51-52-53-54-55-56-57-58-59-60-61-62-63-64-65-66-67-68-69-70-71-72-73
74-75-76-77-78-79-80-81-82-83-84-85-86-87-88-89-90-91-92-93-94
95-96-97-98-99-100-101-102-103-104-105-106-107-108-109-110-111-112-113-114-115-116-117-118-119-120
121-122-123-124-125-126-127-128-129-130-131-132-133-134-135-136-137-138-139-140-141-142-143-144-145-146-147-148-149-150
151-152-153-154-155-156-157-158-159-160-161-162-163-164-165-166-167-168-169-170-171-172-173-174-175-176-177-178-179-180-181-182-183-184-185-186-187-188-189-190-191-192-193-194-195-196-197-198-199-200-201-202-203-204-205-206-207-208-209-210-211-212-213-214-215-216-217-218-219-220-221-222-223-224-225-226-227-228-229-230-231-232-233-234-235-236-237-238-239-240-241-242-243-244-245-246-247-248-249-250-251-252-253-254-255-256-257-258-259-260-261-262-263-264-265-266-267-268-269-270-271-272-273-274-275-276-277-278-279-280-281-282-283-284-285-286-287-288-289-290-291-292-293-294-295-296-297-298-299-300-301-302-303-304-305-306-307-308-309-310-311-312-313-314-315-316-317-318-319-320-321-322-323-324-325-326-327-328-329-330-331-332-333-334


Sección 2.171

Artículo no. 1 020-1-2-3-4-5-6-7-8-9-10-11-12-13-14-15-16-17
18-19-20-21-22-23-24-25-26-27-28-29-30-31-32-33-34-35-36-37-38-
39-40-41-42-43-44-45-46-47-48-49-50-51-52-53-54-55-56-57-58-
59-60-61-62-63-64-65-66-67-68-69-70-71-72-73-74-75-76-77-78-79-80
101-102-103-104-105-106-107-108-109-110-111-112-113-114-115-116-117-
118-119-120-121-122-123-124-125-126-127-128-129-130-131-132-133-134-135-136-137-138-139-140-141-142-143-144-145-146-147-148-149-150-151-152-153-154-155-156-157-158-159-160-161-162-163-164-165-166-167-168-169-170-171-172-173-174-175-176-177-178-179-180-181-182-183-184-185-186-187-188-189-190-191-192-193-194-195-196-197-198-199-200-201-202-203-204-205-206-207-208-209-210-211-212-213-214-215-216-217-218-219-220-221-222-223-224-225-226-227-228-229-230-231-232-233-234-235-236-237-238-239-240-241-242-243-244-245-246-247-248-249-250-251-252-253-254-255-256-257-258-259-260-261-262-263-264-265-266-267-268-269-270-271-272-273-274-275-276-277-278-279-280-281-282-283-284-285-286-287-288-289-290-291-292-293-294-295-296-297-298-299-300-301-302-303-304-305-306-307-308-309-310-311-312-313-314-315-316-317-318-319-320-321-322-323-324-325-326-327-328-329-330-331-332-333-334

Sección 2.172

Artículo no. 1 020-1-2-3-4-5-6-7-8-9-10-11-12-13-14-15-16
17-18-19-20-21-22-23-24-25-26-27-28-29-30-31-32-33-34-35-36-37-38-
39-40-41-42-43-44-45-46-47-48-49-50-51-52-53-54-55-56-57-58-59-
60-61-62-63-64-65-66-67-68-69-70-71-72-73-74-75-76-77-78-79-80
81-82-83-84-85-86-87-88-89-90-91-92-93-94-95-96-97-98-99-100-101-102-103-104-105-106-107-108-109-110-111-112-113-114-115-116-117-118-119-120-121-122-123-124-125-126-127-128-129-130-131-132-133-134-135-136-137-138-139-140-141-142-143-144-145-146-147-148-149-150-151-152-153-154-155-156-157-158-159-160-161-162-163-164-165-166-167-168-169-170-171-172-173-174-175-176-177-178-179-180-181-182-183-184-185-186-187-188-189-190-191-192-193-194-195-196-197-198-199-200-201-202-203-204-205-206-207-208-209-210-211-212-213-214-215-216-217-218-219-220-221-222-223-224-225-226-227-228-229-230-231-232-233-234-235-236-237-238-239-240-241-242-243-244-245-246-247-248-249-250-251-252-253-254-255-256-257-258-259-260-261-262-263-264-265-266-267-268-269-270-271-272-273-274-275-276-277-278-279-280-281-282-283-284-285-286-287-288-289-290-291-292-293-294-295-296-297-298-299-300-301-302-303-304-305-306-307-308-309-310-311-312-313-314-315-316-317-318-319-320-321-322-323-324-325-326-327-328-329-330-331-332-333-334





Partita No. 100

Particelle no. 1 000-1-2-3-4-5-6-7-8-9-10-11-12-13-14-15-16
 17-18-19-20-21-22-23-24-25-26-27-28-29-30-31-32-33-34-35-36-37
 38-39-40-40 sub 1-41-42-43-44-45-46-47-48-49-50-51-52-53-54-55
 56-57-58-59-60-61-62-63-64-65-66-67-68-69-70-71-72-73-74-74 sub
 19-75-76-77-78-79-79 sub 2-80-81-82-83-84-85-86-87-88-89-90-
 91-92-93-94-95-96-97-98-99-100-100 sub 3-100 sub 3-101-102-103
 104-105-106-107-108-109-110-111-111 sub 1-111 sub 2-112-113-114
 115-116-117-118-119-120-121-122-123-124-125-126-127-128-129-
 130-131-132-133-134-135-136-137-138-139-140-141-142-143-144-145-147
 146-148-149-150-151-152-153-154-155-156-157-158-159-160-161-162
 163-164-165-166-167-168-169-170-171-172-173-174-175-176-177-178
 179-180-180 sub 1- 180 sub 2 - 180 sub 3-181-182-183-184-185-
 186-187-187 sub 1 -187 sub 2-187 sub 3 -187 sub 4 - 188-189-
 190-191-192-193-194-195-196-197-198-199-200-201-202-203-204-
 205-206-207-208-209-210-211-212-213-214-215-216-217-218-219-
 220-221-222-223-
 224-225-226-227-228-229-230-231-232-233-234-235-236-237-238-239
 240-241-242-243-244-245-246-247-248-249-250-251-252-253-254-
 255-256-257-258-259-260-261-262-263-264-265-266-267-268-269-270-271-272
 273-274-275-276-277-278-279-280-281-282-283-284-285-286-287-288-289-290
 291-292-293-294-295-296-297-298-299-300-301-302-303-304-305-306-307
 308-309-310-311-312-313-314-315-316-317-318-319-320-321-322-323-324-
 325-326-327

Partita No. 101

Particelle no. 1-2-3-4-5-6-7-8-9-10-11-12-13-14-15-16-17-18-19-20



394-395-396-397-398-399-400-401-402-403-404-405-406-407-408-409-410-
411-412-413-414-415-416-417-418-419-420-
421-422-423-424-425-426-427-428-429-430-431-432-433-434-435-436-437-438-439-440-441-442-443-
444-445-446-447-448-449-450-451-452-453-454-455-456-457-458-459-460-461-462-463-464-465-466-467-468-469-470-471-472-473-
474-475-476-477-478-479-480-481-482-483-484-485-486-487-488-489-490-491-492-493-

Foglio n. 57

Articole nn.: 40-41-42-43-44-45-46-47-48-49-50-51-52-53-54-55-56-57-58-59-60-61-62-63-64-65-66-67-68-69-70-71-72-73-74-75-76-77-78-79-80-81-82-83-84-85-86-87-88-89-90-91-92-93-94-95-96-97-98-99-100-101-102-103-104-105-106-107-108-109-110-111-112-113-114-115-116-117-118-119-120-121-122-123-124-125-126-127-128-129-130-131-132-133-134-135-136-137-138-139-140-141-142-143-144-145-146-147-148-149-150-151-152-153-154-155-156-157-158-159-160-161-162-163-164-165-166-167-168-169-170-171-172-173-174-175-176-177-178-179-180-181-182-183-184-185-186-187-188-189-190-191-192-193-194-195-196-197-198-199-200-201-202-203-204-205-206-207-208-209-210-211-212-213-214-215-216-217-218-219-220-221-222-223-224-225-226-227-228-229-230-231-232-233-234-235-236-237-238-239-240-241-242-243-244-245-246-247-248-249-250-251-252-253-254-255-256-257-258-259-260-261-262-263-264-265-266-267-268-269-270-271-272-273-274-275-276-277-278-279-280-281-282-283-284-285-286-287-288-289-290-291-292-293-294-295-296-297-298-299-300-301-302-303-304-305-306-307-308-309-310-311-312-313-314-315-316-317-318-319-320-321-322-323-324-325-326-327-328-329-330-331-332-333-334-335-336-337-338-339-340-341-342-343-344-345-346-347-348-349-350-351-352-353-354-355-356-357-358-359-360-361-362-363-364-365-366-367-368-369-370-371-372-373-374-375-376-377-378-379-380-381-382-383-384-385-386-387-388-389-390-391-392-393-394-395-396-397-398-399-400-401-402-403-404-405-406-407-408-409-410-411-412-413-414-415-416-417-418-419-420-421-422-423-424-425-426-427-428-429-430-431-432-433-434-435-436-437-438-439-440-441-442-443-444-445-446-447-448-449-450-451-452-453-454-455-456-457-458-459-460-461-462-463-464-465-466-467-468-469-470-471-472-473-474-475-476-477-478-479-480-481-482-483-484-485-486-487-488-489-490-491-492-493-494-495-496-497-498-499-500-501-502-503-504-505-506-507-508-509-510-511-512-513-514-515-516-517-518-519-520-521-522-523-524-525-526-527-528-529-530-531-532-533-534-535-536-537-538-539-540-541-542-543-544-545-546-547-548-549-550-551-552-553-554-555-556-557-558-559-560-561-562-563-564-565-566-567-568-569-570-571-572-573-574-575-576-577-578-579-580-581-582-583-584-585-586-587-588-589-590-591-592-593-594-595-596-597-598-599-600-601-602-603-604-605-606-607-608-609-610-611-612-613-614-615-616-617-618-619-620-621-622-623-624-625-626-627-628-629-630-631-632-633-634-635-636-637-638-639-640-641-642-643-644-645-646-647-648-649-650-651-652-653-654-655-656-657-658-659-660-661-662-663-664-665-666-667-668-669-670-671-672-673-674-675-676-677-678-679-680-681-682-683-684-685-686-687-688-689-690-691-692-693-694-695-696-697-698-699-700-701-702-703-704-705-706-707-708-709-710-711-712-713-714-715-716-717-718-719-720-721-722-723-724-725-726-727-728-729-730-731-732-733-734-735-736-737-738-739-740-741-742-743-744-745-746-747-748-749-750-751-752-753-754-755-756-757-758-759-760-761-762-763-764-765-766-767-768-769-770-771-772-773-774-775-776-777-778-779-780-781-782-783-784-785-786-787-788-789-790-791-792-793-794-795-796-797-798-799-800-801-802-803-804-805-806-807-808-809-810-811-812-813-814-815-816-817-818-819-820-821-822-823-824-825-826-827-828-829-830-831-832-833-834-835-836-837-838-839-840-841-842-843-844-845-846-847-848-849-850-851-852-853-854-855-856-857-858-859-860-861-862-863-864-865-866-867-868-869-870-871-872-873-874-875-876-877-878-879-880-881-882-883-884-885-886-887-888-889-890-891-892-893-894-895-896-897-898-899-900-901-902-903-904-905-906-907-908-909-910-911-912-913-914-915-916-917-918-919-920-921-922-923-924-925-926-927-928-929-930-931-932-933-934-935-936-937-938-939-940-941-942-943-944-945-946-947-948-949-950-951-952-953-954-955-956-957-958-959-960-961-962-963-964-965-966-967-968-969-970-971-972-973-974-975-976-977-978-979-980-981-982-983-984-985-986-987-988-989-990-991-992-993-994-995-996-997-998-999-1000-1001-1002-1003-1004-1005-1006-1007-1008-1009-1010-1011-1012-1013-1014-1015-1016-1017-1018-1019-1020-1021-1022-1023-1024-1025-1026-1027-1028-1029-1030-1031-1032-1033-1034-1035-1036-1037-1038-1039-1040-1041-1042-1043-1044-1045-1046-1047-1048-1049-1050-1051-1052-1053-1054-1055-1056-1057-1058-1059-1060-1061-1062-1063-1064-1065-1066-1067-1068-1069-1070-1071-1072-1073-1074-1075-1076-1077-1078-1079-1080-1081-1082-1083-1084-1085-1086-1087-1088-1089-1090-1091-1092-1093-1094-1095-1096-1097-1098-1099-1100-1101-1102-1103-1104-1105-1106-1107-1108-1109-1110-1111-1112-1113-1114-1115-1116-1117-1118-1119-1120-1121-1122-1123-1124-1125-1126-1127-1128-1129-1130-1131-1132-1133-1134-1135-1136-1137-1138-1139-1140-1141-1142-1143-1144-1145-1146-1147-1148-1149-1150-1151-1152-1153-1154-1155-1156-1157-1158-1159-1160-1161-1162-1163-1164-1165-1166-1167-1168-1169-1170-1171-1172-1173-1174-1175-1176-1177-1178-1179-1180-1181-1182-1183-1184-1185-1186-1187-1188-1189-1190-1191-1192-1193-1194-1195-1196-1197-1198-1199-1200-1201-1202-1203-1204-1205-1206-1207-1208-1209-1210-1211-1212-1213-1214-1215-1216-1217-1218-1219-1220-1221-1222-1223-1224-1225-1226-1227-1228-1229-1230-1231-1232-1233-1234-1235-1236-1237-1238-1239-1240-1241-1242-1243-1244-1245-1246-1247-1248-1249-1250-1251-1252-1253-1254-1255-1256-1257-1258-1259-1260-1261-1262-1263-1264-1265-1266-1267-1268-1269-1270-1271-1272-1273-1274-1275-1276-1277-1278-1279-1280-1281-1282-1283-1284-1285-1286-1287-1288-1289-1290-1291-1292-1293-1294-1295-1296-1297-1298-1299-1300-1301-1302-1303-1304-1305-1306-1307-1308-1309-1310-1311-1312-1313-1314-1315-1316-1317-1318-1319-1320-1321-1322-1323-1324-1325-1326-1327-1328-1329-1330-1331-1332-1333-1334-1335-1336-1337-1338-1339-1340-1341-1342-1343-1344-1345-1346-1347-1348-1349-1350-1351-1352-1353-1354-1355-1356-1357-1358-1359-1360-1361-1362-1363-1364-1365-1366-1367-1368-1369-1370-1371-1372-1373-1374-1375-1376-1377-1378-1379-1380-1381-1382-1383-1384-1385-1386-1387-1388-1389-1390-1391-1392-1393-1394-1395-1396-1397-1398-1399-1400-1401-1402-1403-1404-1405-1406-1407-1408-1409-1410-1411-1412-1413-1414-1415-1416-1417-1418-1419-1420-1421-1422-1423-1424-1425-1426-1427-1428-1429-1430-1431-1432-1433-1434-1435-1436-1437-1438-1439-1440-1441-1442-1443-1444-1445-1446-1447-1448-1449-1450-1451-1452-1453-1454-1455-1456-1457-1458-1459-1460-1461-1462-1463-1464-1465-1466-1467-1468-1469-1470-1471-1472-1473-1474-1475-1476-1477-1478-1479-1480-1481-1482-1483-1484-1485-1486-1487-1488-1489-1490-1491-1492-1493-1494-1495-1496-1497-1498-1499-1500-1501-1502-1503-1504-1505-1506-1507-1508-1509-1510-1511-1512-1513-1514-1515-1516-1517-1518-1519-1520-1521-1522-1523-1524-1525-1526-1527-1528-1529-1530-1531-1532-1533-1534-1535-1536-1537-1538-1539-1540-1541-1542-1543-1544-1545-1546-1547-1548-1549-1550-1551-1552-1553-1554-1555-1556-1557-1558-1559-1560-1561-1562-1563-1564-1565-1566-1567-1568-1569-1570-1571-1572-1573-1574-1575-1576-1577-1578-1579-1580-1581-1582-1583-1584-1585-1586-1587-1588-1589-1590-1591-1592-1593-1594-1595-1596-1597-1598-1599-1600-1601-1602-1603-1604-1605-1606-1607-1608-1609-1610-1611-1612-1613-1614-1615-1616-1617-1618-1619-1620-1621-1622-1623-1624-1625-1626-1627-1628-1629-1630-1631-1632-1633-1634-1635-1636-1637-1638-1639-1640-1641-1642-1643-1644-1645-1646-1647-1648-1649-1650-1651-1652-1653-1654-1655-1656-1657-1658-1659-1660-1661-1662-1663-1664-1665-1666-1667-1668-1669-1670-1671-1672-1673-1674-1675-1676-1677-1678-1679-1680-1681-1682-1683-1684-1685-1686-1687-1688-1689-1690-1691-1692-1693-1694-1695-1696-1697-1698-1699-1700-1701-1702-1703-1704-1705-1706-1707-1708-1709-1710-1711-1712-1713-1714-1715-1716-1717-1718-1719-1720-1721-1722-1723-1724-1725-1726-1727-1728-1729-1730-1731-1732-1733-1734-1735-1736-1737-1738-1739-1740-1741-1742-1743-1744-1745-1746-1747-1748-1749-1750-1751-1752-1753-1754-1755-1756-1757-1758-1759-1760-1761-1762-1763-1764-1765-1766-1767-1768-1769-1770-1771-1772-1773-1774-1775-1776-1777-1778-1779-1780-1781-1782-1783-1784-1785-1786-1787-1788-1789-1790-1791-1792-1793-1794-1795-1796-1797-1798-1799-1800-1801-1802-1803-1804-1805-1806-1807-1808-1809-1810-1811-1812-1813-1814-1815-1816-1817-1818-1819-1820-1821-1822-1823-1824-1825-1826-1827-1828-1829-1830-1831-1832-1833-1834-1835-1836-1837-1838-1839-1840-1841-1842-1843-1844-1845-1846-1847-1848-1849-1850-1851-1852-1853-1854-1855-1856-1857-1858-1859-1860-1861-1862-1863-1864-1865-1866-1867-1868-1869-1870-1871-1872-1873-1874-1875-1876-1877-1878-1879-1880-1881-1882-1883-1884-1885-1886-1887-1888-1889-1890-1891-1892-1893-1894-1895-1896-1897-1898-1899-1900-1901-1902-1903-1904-1905-1906-1907-1908-1909-1910-1911-1912-1913-1914-1915-1916-1917-1918-1919-1920-1921-1922-1923-1924-1925-1926-1927-1928-1929-1930-1931-1932-1933-1934-1935-1936-1937-1938-1939-1940-1941-1942-1943-1944-1945-1946-1947-1948-1949-1950-1951-1952-1953-1954-1955-1956-1957-1958-1959-1960-1961-1962-1963-1964-1965-1966-1967-1968-1969-1970-1971-1972-1973-1974-1975-1976-1977-1978-1979-1980-1981-1982-1983-1984-1985-1986-1987-1988-1989-1990-1991-1992-1993-1994-1995-1996-1997-1998-1999-2000-2001-2002-2003-2004-2005-2006-2007-2008-2009-2010-2011-2012-2013-2014-2015-2016-2017-2018-2019-2020-2021-2022-2023-2024-2025-2026-2027-2028-2029-2030-2031-2032-2033-2034-2035-2036-2037-2038-2039-2040-2041-2042-2043-2044-2045-2046-2047-2048-2049-2050-2051-2052-2053-2054-2055-2056-2057-2058-2059-2060-2061-2062-2063-2064-2065-2066-2067-2068-2069-2070-2071-2072-2073-2074-2075-2076-2077-2078-2079-2080-2081-2082-2083-2084-2085-2086-2087-2088-2089-2090-2091-2092-2093-2094-2095-2096-2097-2098-2099-2100-2101-2102-2103-2104-2105-2106-2107-2108-2109-2110-2111-2112-2113-2114-2115-2116-2117-2118-2119-2120-2121-2122-2123-2124-2125-2126-2127-2128-2129-2130-2131-2132-2133-2134-2135-2136-2137-2138-2139-2140-2141-2142-2143-2144-2145-2146-2147-2148-2149-2150-2151-2152-2153-2154-2155-2156-2157-2158-2159-2160-2161-2162-2163-2164-2165-2166-2167-2168-2169-2170-2171-2172-2173-2174-2175-2176-2177-2178-2179-2180-2181-2182-2183-2184-2185-2186-2187-2188-2189-2190-2191-2192-2193-2194-2195-2196-2197-2198-2199-2200-2201-2202-2203-2204-2205-2206-2207-2208-2209-2210-2211-2212-2213-2214-2215-2216-2217-2218-2219-2220-2221-2222-2223-2224-2225-2226-2227-2228-2229-2230-2231-2232-2233-2234-2235-2236-2237-2238-2239-2240-2241-2242-2243-2244-2245-2246-2247-2248-2249-2250-2251-2252-2253-2254-2255-2256-2257-2258-2259-2260-2261-2262-2263-2264-2265-2266-2267-2268-2269-2270-2271-2272-2273-2274-2275-2276-2277-2278-2279-2280-2281-2282-2283-2284-2285-2286-2287-2288-2289-2290-2291-2292-2293-2294-2295-2296-2297-2298-2299-2300-2301-2302-2303-2304-2305-2306-2307-2308-2309-2310-2311-2312-2313-2314-2315-2316-2317-2318-2319-2320-2321-2322-2323-2324-2325-2326-2327-2328-2329-2330-2331-2332-2333-2334-2335-2336-2337-2338-2339-2340-2341-2342-2343-2344-2345-2346-2347-2348-2349-2350-2351-2352-2353-2354-2355-2356-2357-2358-2359-2360-2361-2362-2363-2364-2365-2366-2367-2368-2369-2370-2371-2372-2373-2374-2375-2376-2377-2378-2379-2380-2381-2382-2383-2384-2385-2386-2387-2388-2389-2390-2391-2392-2393-2394-2395-2396-2397-2398-2399-2400-2401-2402-2403-2404-2405-2406-2407-2408-2409-2410-2411-2412-2413-2414-2415-2416-2417-2418-2419-2420-2421-2422-2423-2424-2425-2426-2427-2428-2429-2430-2431-2432-2433-2434-2435-2436-2437-2438-2439-2440-2441-2442-2443-2444-2445-2446-2447-2448-2449-2450-2451-2452-2453-2454-2455-2456-2457-2458-2459-2460-2461-2462-2463-2464-2465-2466-2467-2468-2469-2470-2471-2472-2473-2474-2475-2476-2477-2478-2479-2480-2481-2482-2483-2484-2485-2486-2487-2488-2489-2490-2491-2492-2493-2494-2495-2496-2497-2498-2499-2500-2501-2502-2503-2504-2505-2506-2507-2508-2509-2510-2511-2512-2513-2514-2515-2516-2517-2518-2519-2520-2521-2522-2523-2524-2525-2526-2527-2528-2529-2530-2531-2532-2533-2534-2535-2536-2537-2538-2539-2540-2541-2542-2543-2544-2545-2546-2547-2548-2549-2550-2551-2552-2553-2554-2555-2556-2557-2558-2559-2560-2561-2562-2563-2564-2565-2566-2567-2568-2569-2570-2571-2572-2573-2574-2575-2576-2577-2578-2579-2580-2581-2582-2583-2584-2585-2586-2587-2588-2589-2590-2591-2592-2593-2594-2595-2596-2597-2598-2599-2600-2601-2602-2603-2604-2605-2606-2607-2608-2609-2610-2611-2612-2613-2614-261

le, ricadente nei Comuni di MISTY e di ANELLA;

7) di richiedere al Superiore Ministero Agricoltura e Foreste, ai sensi dell'art. 3 del citato D.F.L. 15-2-1977, l'approvazione dello Statuto conservabile modificato come alle premesse ed in cui risulta la superficie complessiva del comprensorio consorziale, comprensiva di quella relativa alla zona di espansione.



[Redacted]

[Redacted]

[Redacted]


[Redacted]

CERTIFICATO DI PUBBLICAZIONE

Certifico io sottoscritto che la susseguente deliberazione è stata pubblicata mediante affissione all'Albo Pretorio di questo Consorzio per il solo giorno 20-12-77 per motivi d'urgenza ai sensi dello statuto consorziale vigente e che in contrario non può essere ricorso ad altre modalità di pubblicazione di sorta.

31. 12. 77

IL DIRETTORE



Copia conforme all'originale

IL DIRETTORE

MINISTERO DELL'AGRICOLTURA E DELLE FORESTE
DIREZIONE GENERALE DELLA LOMITICA E DELLA COLONIZZAZIONE

VISTO

