

MODULARIO  
a.r. n. 487



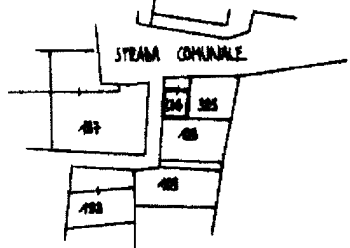
MINISTERO DELLE FINANZE  
DIPARTIMENTO DEL TERRITORIO  
**CATASTO EDILIZIO URBANO** (RDL 13-4-1939, n. 652)

MOD. BN (C)

LIRE  
200

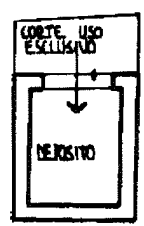
Planimetria di u.i.u. in Comune di SAINTE-VINCENT via FAZIONE TOUS civ. ....

REFERIMENTO AL T.M. n. 2770 del 15. NOV 2001



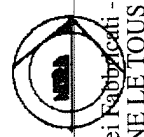
COMPINANTI:  
STADA COMUNALE  
MAP. 285 : ENTE URBANO  
MAP. 488 : ~~.....~~

ESTRATTO DI MAPPA  
COMUNE DI SAINT-VINCENT  
FG. 53 SCALA 4:4000



PIANO TERRA  
N. 228

ORIENTAMENTO



SCALA DI

Catasto dei Pubblici - Situazione al 02/12/2016 - Comune di SAINT VINCENT (H676) - < Foglio: 53 - Particella: 278 - Subalterno: 0 >  
inven. 01  
FRAZIONE LE TOUS pro: T;

Dichiarazione di N.C.   
Denuncia di abitazione

Compilata dal .....  
(Titolo, cognome e nome)

RISERVATO ALL'UFFICIO

Data presentazione: 28/12/2001 - Data: 02/12/2016 - n. T55933 - Richiedente: FBNMSM69H17A326X

Formato di acquisizione: A4(210x297) - Formato stampa richieste: A4(210x297)

n. 278 sub ..... data 28.11.2001 Firma *[Signature]*