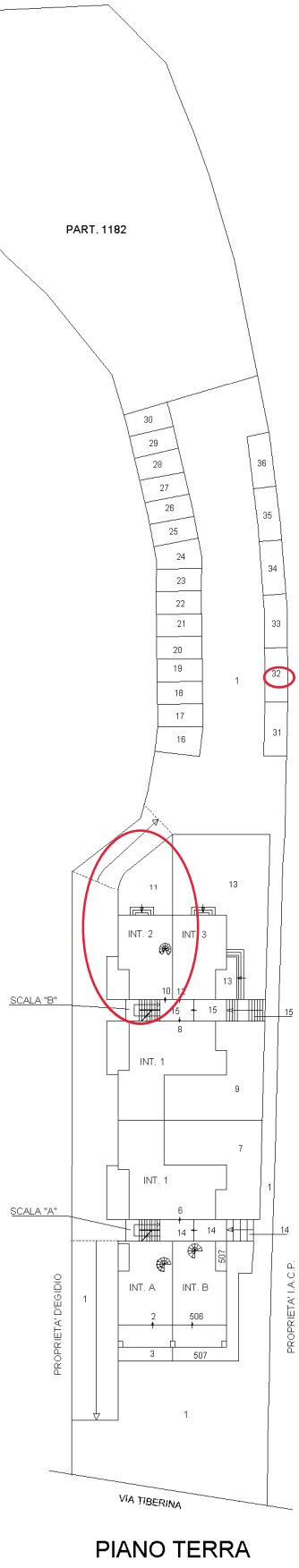
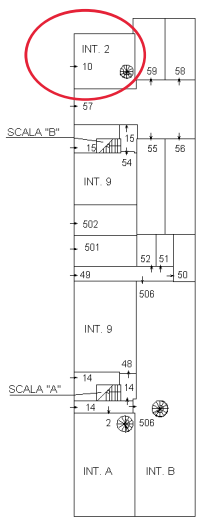
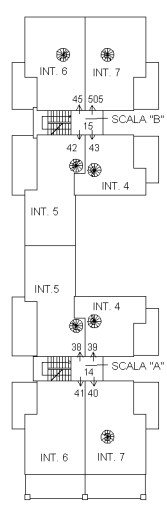
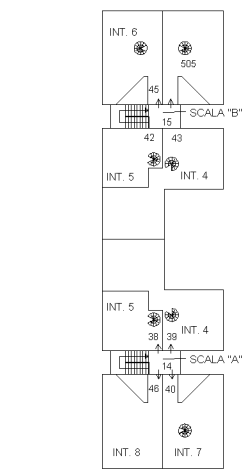


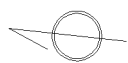
<b>ELABORATO PLANIMETRICO</b>	Compilato da: D'egidio Giuseppe	Iscritto all'albo: Geometri	Prov. Roma	N. 8721
	Comune di Fiano Romano	Foglio: 12	Particella: 1102	del
Dimostrazione grafica dei subalterni		Pr. n. 09258/p.	08/07/2008	del
		Tipo Mappale n.	del	Scala 1 : 500

**Agencia del Territorio**  
**CATASTO FABBRICATI**  
 Provinciale di Roma

Planimetria non attuata



Nord



**ACCERTAMENTO DELLA PROPRIETA' IMMOBILIARE URBANA  
ELENCO DEI SUBALTERNI ASSEGNATI**

Comune	Sezione	Foglio	Particella	Tipo mappale	del:
FIANO ROMANO		12	1102		

Sub	UBICAZIONE via/piazza	n.civ	Piani	Scala	Int	DESCRIZIONE
4						SOPPRESSO
506	via tiberina	106/B	T-S1	A	B	NEGOZIO

Comune	Sezione	Foglio	Particella	Tipo mappale	del:
FIANO ROMANO		12	1182		

Sub	UBICAZIONE via/piazza	n.civ	Piani	Scala	Int	DESCRIZIONE
	via tiberina		T			AREA URBANA DI MQ. 1199

**Agenzia del Territorio  
CATASTO FABBRICATI  
Ufficio Provinciale di  
Roma**

Dichiarazione protocollo n. RM0644157 del 09/09/2004

Planimetria di u.i.u. in Comune di Fiano Romano

Via Tiberina

civ. 106/B

Identificativi Catastali:

Sezione:

Foglio: 12

Particella: 1102

Subalterno: 503

Compilata da:

D'egidio Giuseppe

Iscritto all'albo:

Geometri

Prov. Roma

N. 8721

Scheda n. 1

Scala 1:100

H= m 2.75

H= m 2.75

CORTE

INT.2

CANTINA

WC

PIANO S1

K

ABITAZIONE

SCALA B

INTERNO 2

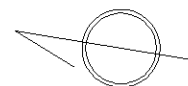
BALCONE

INT.2

Nord

PIANO TERRA

SCALA B



Ultima planimetria in atti

Catasto dei Fabbricati - Situazione al 08/09/2025 - Comune di FIANO ROMANO(D561) - < Foglio 12 - Particella 1102 - Subalterno 503 > - Uiu grafata  
VIA TIBERINA n. 106/B Scala B Interno 2 Piano T-S1

