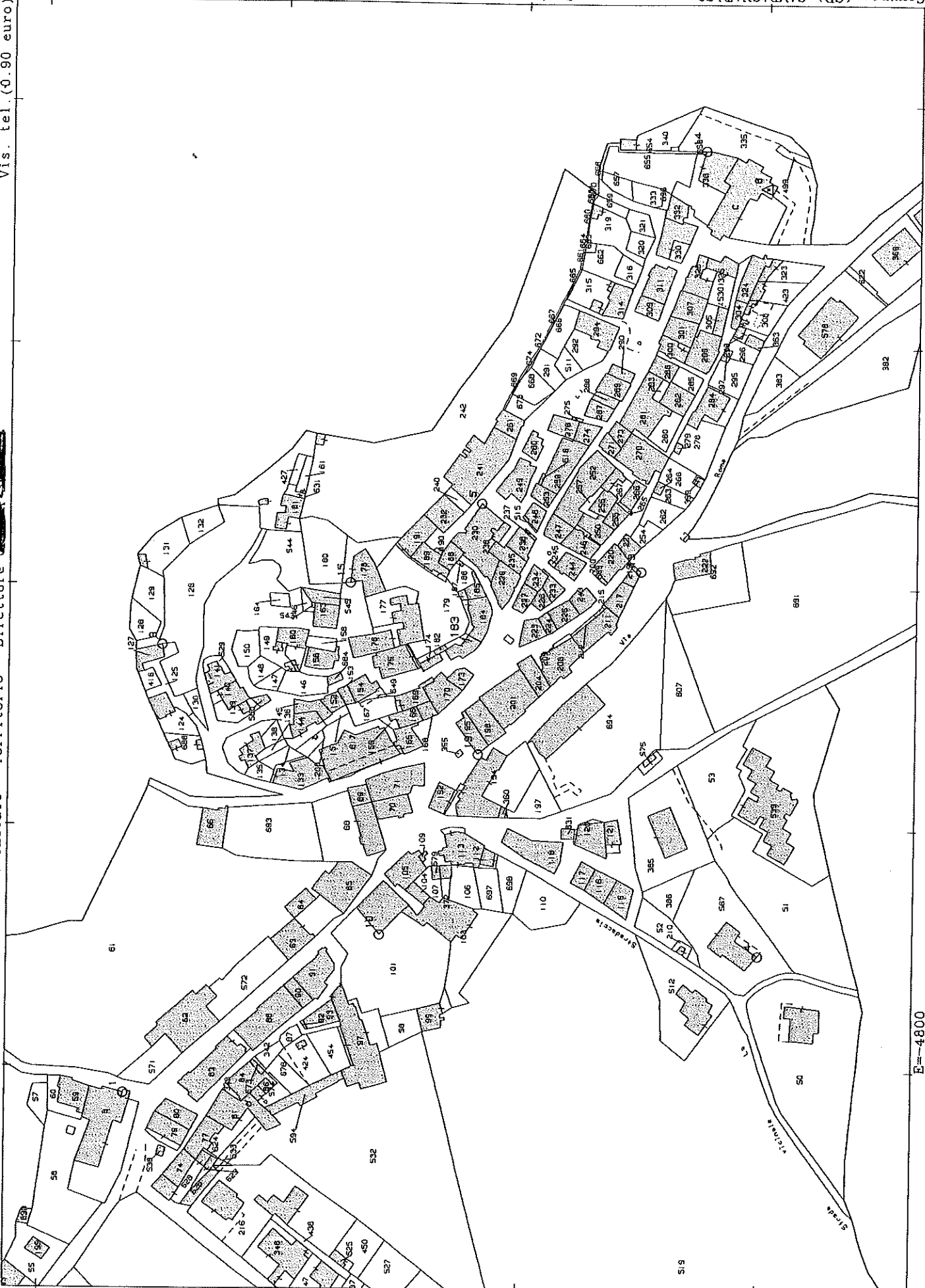


Esecuzione Immobiliare n. 77/2023

ALLEGATO N. 7 Documentazione Catastale

N=48500



Comune: (GR) CAMPAGNATICO

Foglio: 37

Scala originale: 1:2000

Dimensione cornice: 534.000 x 378.000 metri
Protocollo pratica T414708/2024
24-Sel-2024 19:27:45

E=4800

1 Particella: 183

MODULARIO
F. sig. rend. 497

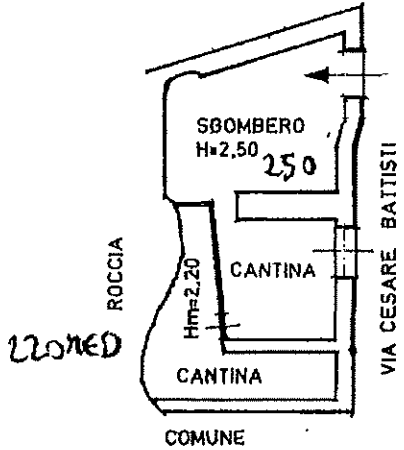


MINISTERO DELLE FINANZE
DIREZIONE GENERALE DEL CATASTO E DEI SS TT EE
CATASTO EDILIZIO URBANO (RDL 13-4-1939, n. 652)

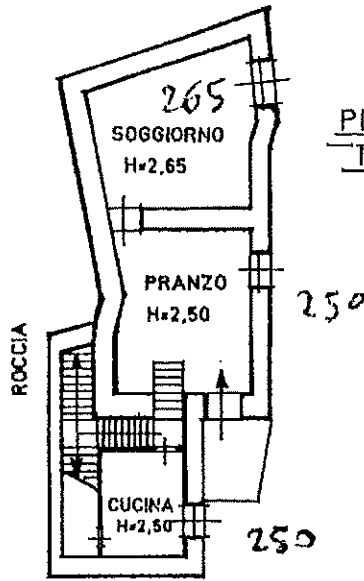
MOD. BN. (CEU)

LIRE
250

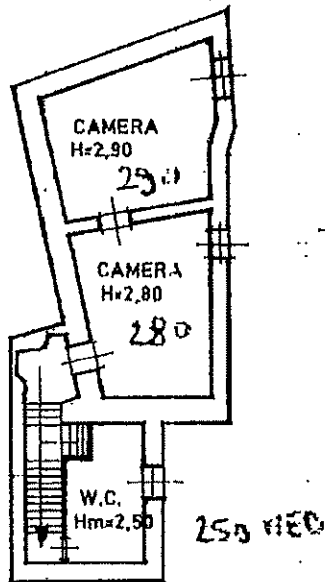
Planimetria di u.i.u. in Comune di CAMPAGNATICO via CESARE BATTISTI civ. 4



PIANO SOTTOSTRADA

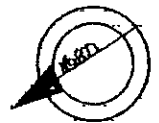


PIANO TERRA



PIANO PRIMO

ORIENTAMENTO



SCALA DI 1:200

Dichiarazione di N.C.
Dichiarazione di variazione

Compilata dal GEOMETRA
(Titolo, cognome e nome)

RISERVATO ALL'UFFICIO

Data presentazione: 13/11/1992 - Data: 24/09/2024 - n. T415997 - Richiedente: TRRNDR74L19G088B
Totale schede: 1 - Formato di acquisizione: A4(210x297) - Formato stampa richiesto: A4(210x297)
n. 183 sub. 4 della provincia di GRUSSEIO n. 72

data 09/11/92 Firma [Signature]

num. 01
Catasto dei Fabbricati - Situazione al 24/09/2024 - Comune di CAMPAGNATICO (B497) - < Foglio 37 - Particella 183 - Subaltemo 4 >
VIA CESARE BATTISTI, 4 Piano S.L.