

ELABORATO PLANIMETRICO

Iscritto all'Albo:
Architetti
Prov. Caserta N. 964

**Agenzia del Territorio
CATASTO FABBRICATI
Ufficio Provinciale di
Caserta**

Comune di Trentola Ducenta

Protocollo n. CE0297169 del 19/11/2004

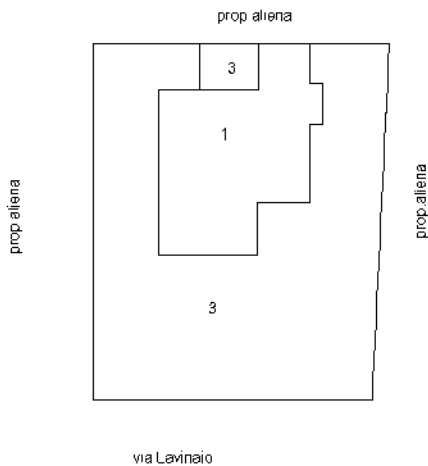
Sezione: Foglio: 5 Particella: 354

Tipo Mappale n. del

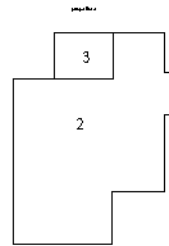
Dimostrazione grafica dei subalterni

Scala 1 : 500

PIANO TERRA



PRIMO PIANO



Ultima planimetria in atti



**Agenzia del Territorio
CATASTO FABBRICATI
Ufficio Provinciale di
Caserta**

Dichiarazione protocollo n. CE0297169 del 19/11/2004

Planimetria di u.i.u. in Comune di Trentola Ducenta

Via Lavinaio

civ. SNC

Identificativi Catastali:

Sezione:

Foglio: 5

Particella: 354

Subalterno: 2

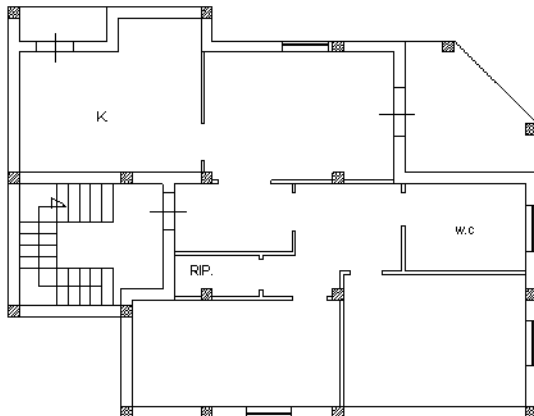


Prov. Caserta

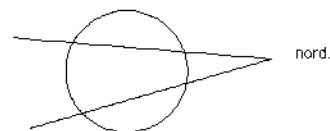
N. 964

Scheda n. 1

Scala 1:200



PIANTA PIANO PRIMO h=300



Ultima planimetria in atti

