



MINISTERO DELLE FINANZE
DIREZIONE GENERALE DEL CATASTO E DEI SERVIZI TECNICI IPERARIALI

ACCERTAMENTO GENERALE DELLA PROPRIETA' IMMOBILIARE URBANA
(R. DECRETO LEGGE 15 APRILE 1935 VIII N. 557)

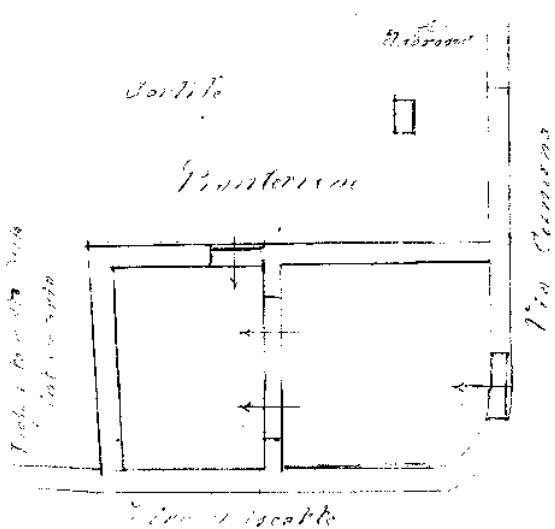
Planimetria degli immobili urbani denunciati con la Scheda N.º 3683664
Comune di *Frattamaggiore* Ditta *"*
Via *"* *"* *"*
" (seguire cognome, nome, paternità del solo primo intestatario)

ACCERTAMENTO GENERALE DELLA PROPRIETA' IMMOBILIARE URBANA
(R. D.L. 15 aprile 1935-XVII, n. 662)

COMUNE
di *Frattamaggiore*

Talloncino di riscontro
DELLA
SCHEDA NUMERO
3683664

AVVERTENZA: Il presente talloncino deve essere incollato a cura del dichiarante sulle planimetrie (riproducendo le unità immobiliari denunciati con la presente scheda) da presentare ai sensi dell'articolo 7 del R. D. L. 15 aprile 1935-XVII, n. 652.



ORIENTAMENTO



Scala: A n. 1: 100

Compilato dal
proprietario *Federazione Anziani Cumana*
" (Titolo, nome e cognome del firmatario)
Iscritto all'Albo dei periti della Provincia di *Napoli*
Data _____ Firma *Federazione Anziani Cumana*

Catasto dei Fabbricati - Situazione al 24/05/2023 - Comune di FRATTAMAGGIORE(D789) - < Foglio 3 - Particella 158 - Subalterno 2 >
Via CUMANA n. 2 Piano 01

Ultima planimetria in atti



MINISTERO DELLE FINANZE
DIREZIONE GENERALE DEL CATASTO E DEI SERVIZI TECNICI ERARIALI

ACCERTAMENTO GENERALE DELLA PROPRIETA' IMMOBILIARE URBANA
(R. DECRETO LEGGE 13 APRILE 1939 - XVII N. 652)

Planimetria degli immobili urbani denunciati con la Scheda N.°

Comune di Frattamaggiore Ditta
Via Caracciolo 4/4

Segnare cognome, nome, paternità del solo primo intestatario

ACCERTAMENTO GENERALE DELLA
PROPRIETA' IMMOBILIARE URBANA

(R. D. L. 13 aprile 1939 - XVII, n. 652)

COMUNE

di Frattamaggiore

Talloncino di riscontro

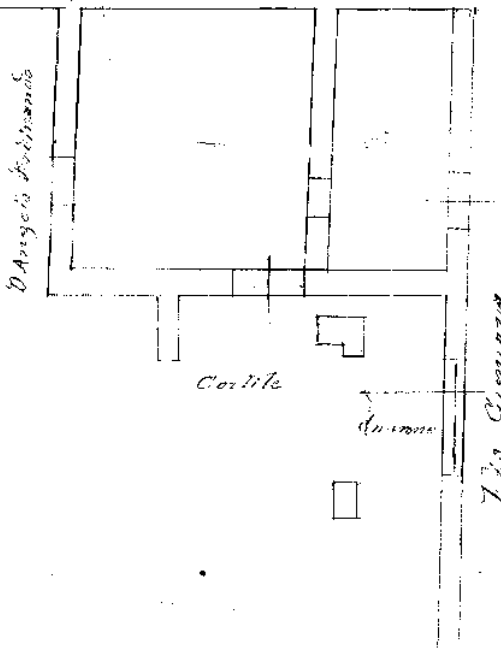
DELLA

SCHEDA NUMERO

3683659

AVVERTENZA: Il presente
talloncino deve essere incollato a
cure del dichiarante sulla plani-
metria (riprodotta in unità im-
mobiliare denunciata con la pre-
sente scheda) da presentarsi ai
servizi nell'articolo 7 del R. D. L.
13 aprile 1939 - XVII, n. 652.

Primo piano
M. di Paolo jr. Alessandro



ORIENTAMENTO



SCALA di 1: 100

Compilata da:

con proprietà di Ferdinando di Paolo
(Titolo, nome e cognome del Tecnico)

Iscritto all'Albo dei periti rurali
della Provincia di Napoli

Data 26 febbraio 1942 Firma Ferdinando di Paolo

Ultima planimetria in atti



MINISTERO DELLE FINANZE
DIREZIONE GENERALE DEL CATASTO E DEI SERVIZI TECNICI ERARIALI

ACCERTAMENTO GENERALE DELLA PROPRIETA' IMMOBILIARE URBANA
(R. DECRETO LEGGE 13 APRILE 1939 - XVII N. 652)

Planimetria degli immobili urbani denunciati con la Scheda N°

Comune di *Frattamaggiore* Ditta:

Via *Comuna N. 4.*

Segnate cognome, nome, paternità del solo primo intestatario

ACCERTAMENTO GENERALE DELLA
PROPRIETA' IMMOBILIARE URBANA

(R. D. L. 13 aprile 1939 - XVII, n. 652)

COMUNE

di *Frattamaggiore*

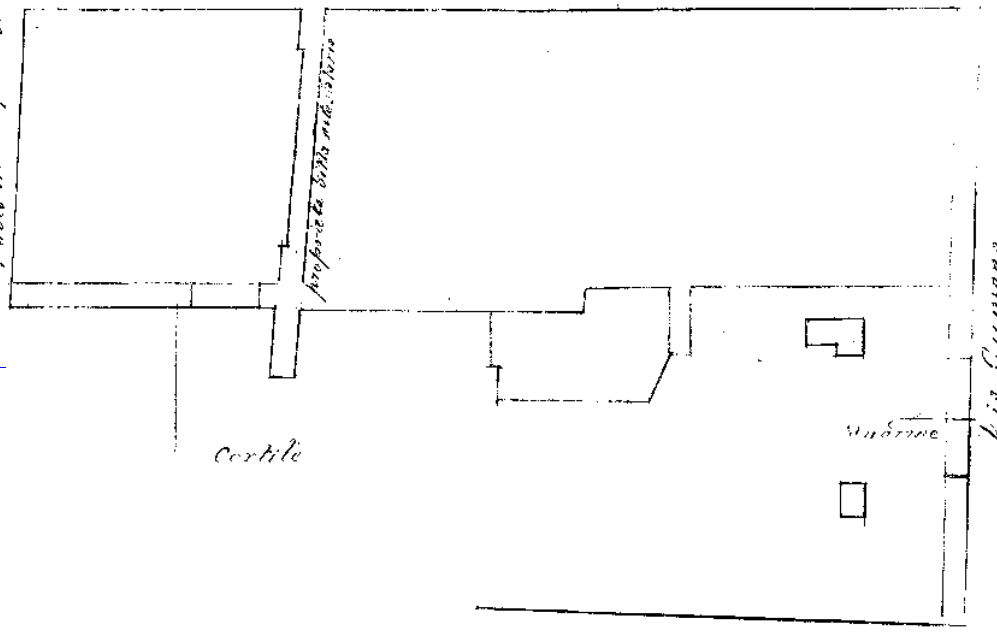
Talloncino di riscontro
DELLA

SCHEDA NUMERO

7055958
Il presente talloncino deve essere incollato a
quello del dichiarante sulla planimetria (rispondente la unità immobiliare denunciata con la presente scheda) da presentare ai sensi dell'articolo 7 del R. D. L. 13 aprile 1939 - XVII, n. 652.

D. ...

Spazio vuoto per il dichiarante



ORIENTAMENTO



Scala di 1:100

Compilata da:

Federando d. Sig.lio, ingegnere
(Aut. n. 1111 del 1934)

Iscritto all'Albo dei ...
della Provincia di ...

Data *24.5.1940* Firma *Federando d. Sig.lio*

mapa 01

Catasto dei Fabbricati - Situazione al 24/05/2023 - Comune di FRATTAMAGGIORE(D789) - < Foglio 3 - Particella 158 - Subalterno 5 >
n. 4 Piano T

Ultima planimetria in atti



MINISTERO DELLE FINANZE
DIREZIONE GENERALE DEL FISCATO E DEI SERVIZI TECNICI CATASTALI

ACCERTAMENTO GENERALE DELLA PROPRIETA' IMMOBILIARE URBANA
(R. D. L. N. 15 APRILE 1939 N. 12652)

Planimetria degli immobili urbani denunciati con la Scheda N° 3683661
Comune *Frattamaggiore* Ditta
Via *Comune 279*

Segnare cognome, nome, paternità del solo primo intestatario

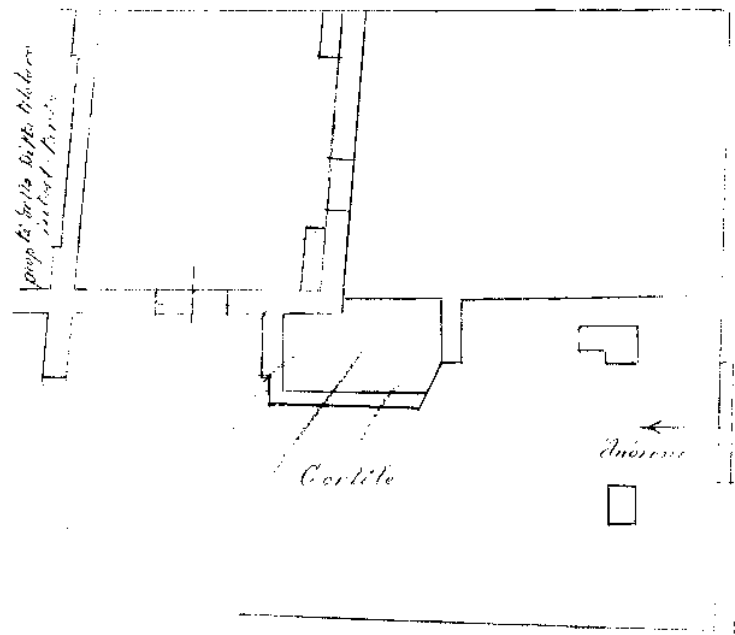
ACCERTAMENTO GENERALE DELLA PROPRIETA' IMMOBILIARE URBANA
15 aprile 1939 - XVII n. 12652

COMUNE
di *Frattamaggiore*

Taloncino di riscontro
DELLA
SCHEDA NUMERO
3683661

AVVERTENZA: Il presente taloncino deve essere incollato a cura del dichiarante sulla planimetria corrispondente la unità immobiliare denunciata con la presente scheda di presentarsi ai sensi dell'articolo 7 del R. D. L. 15 aprile 1939 - XVII, n. 652.

Piant terreno



ORIENTAMENTO



Scala 1:100

*Completata dal
P. n. Peromeno il 24/05/2023*

*Inscritto all'Albo dei periti...
della Provincia di...*

*Data 24 febbraio 1939 firma...
XVIII*

Ultima planimetria in atti



MINISTERO DELLE FINANZE

DIREZIONE GENERALE DEL CATASTO E DEI SERVIZI TECNICI ERARIALI

ACCERTAMENTO GENERALE DELLA PROPRIETA' IMMOBILIARE URBANA

(R. DECRETO LEGGE 15 APRILE 1930 - XVII 2652)

Planimetria degli immobili urbani denunciati con la Scheda N° 17985956

Comune *Frattamaggiore* Ditta *.....*

Via *Corso S. I.*

L. 19210
" Segnare cognome, nome, paternità del solo primo intestatario

ACCERTAMENTO GENERALE DELLA PROPRIETA' IMMOBILIARE URBANA

Comune *Frattamaggiore*

Scheda numero **17985956**

Talloncino di risoncro


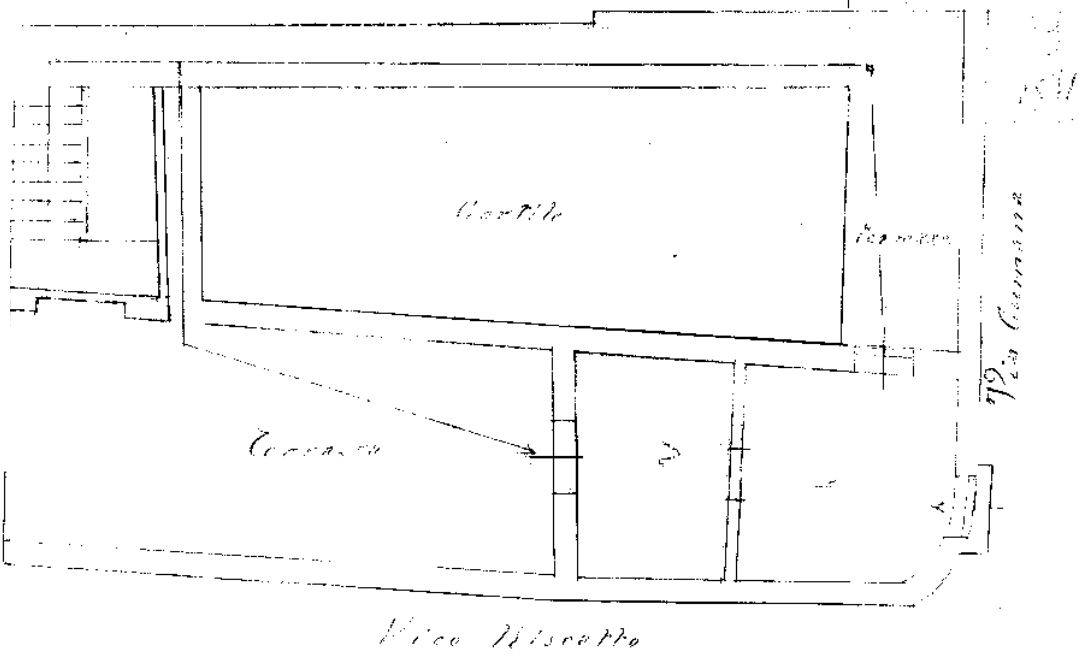
DELLA

SCHEDA NUMERO

17985956

AVVERTENZA - Il presente talloncino deve essere incollato a cura del dichiarante sulla planimetria riproducendo la unità immobiliare denunciata con la presente scheda da presentarsi in via subordinata, 7 del R. D. L. 15 aprile 1930 - XVII, n. 252.

P. Piano



ORIENTAMENTO



SCALA di 1: 100

Compilata da *.....*

(Titolo, nome e cognome del Tecnico)

iscritto all'Albo dei *Periti Agrari* della Provincia di *Napoli*

Data *26 ottobre 1940* Firma *.....*

Catasto dei Fabbricati - Situazione al 24/05/2023 - Comune di FRATTAMAGGIORE(D789) - < Foglio 3 - Particella 158 - Subalterno 9 >
n. 4 Piano I

Ultima planimetria in atti