

Direzione Provinciale di Perugia  
Ufficio Provinciale - Territorio  
Servizi Catastali

Data: 08/09/2023  
Ora: 11:12:38  
Numero Pratica: T91939/2023  
Pag: 1 - Segue

Catasto fabbricati  
**Visura storica per immobile**  
Situazione degli atti informatizzati dal 01/01/1980 al 08/09/2023



Immobile di catasto fabbricati



Causali di aggiornamento ed annotazioni

Informazioni riportate negli atti del catasto al 08/09/2023

Dati identificativi: Comune di MARSCIANO (E975) (PG)

Foglio 149 Particella 616

Foglio 149 Particella 913 Subalterno 1

Particelle corrispondenti al catasto terreni

Comune di MARSCIANO (E975) (PG)

Foglio 149 Particella 616

Classamento:

Rendita: Euro 560,36

Categoria A/2<sup>a</sup>, Classe 4, Consistenza 7 vani

Foglio 149 Particella 913 Subalterno 1

Indirizzo: VIA DELLA MADONNUCCIA Piano T

Dati di superficie: Totale: 143 m<sup>2</sup> Totale escluse aree scoperte <sup>b)</sup>: 134 m<sup>2</sup>

> Intestati catastali

> 1.

nata a

Diritto di: Proprieta' per 10/20

> 2.

nato a

Diritto di: Proprieta' per 10/20

> Dati identificativi

📅 dal 22/04/1982

Immobile attuale

Comune di MARSCIANO (E975) (PG)

Foglio 149 Particella 616

Foglio 149 Particella 913 Subalterno 1

COSTITUZIONE del 22/04/1982 in atti dal 18/10/1992  
(n. 25512.900/1988)

---

> **Indirizzo**

📅 dal 22/04/1982 al 12/05/2011

**Immobile attuale**

Comune di **MARSCIANO (E975) (PG)**

Foglio **149** Particella **616**

Foglio **149** Particella **913** Subalterno **1**

VIA DELLA MADONNUCCIA Piano SNC  
Partita: **3432**

COSTITUZIONE del 22/04/1982 in atti dal 18/10/1992  
(n. 25512.900/1988)

📅 dal 12/05/2011

**Immobile attuale**

Comune di **MARSCIANO (E975) (PG)**

Foglio **149** Particella **616**

Foglio **149** Particella **913** Subalterno **1**

VIA DELLA MADONNUCCIA Piano T

VARIAZIONE del 12/05/2011 Pratica n. PG0209772 in  
atti dal 12/05/2011 RETTIFICA CLASSAMENTO X  
AUTOTUTELA (n. 55225.1/2011)

Annotazioni: accertamento in autotutela che annulla il  
precedente classamento, relativo alla dichiarazione n.  
3452/1983 del 29/07/1983, ed avente la medesima data  
di efficacia del provvedimento annullato - istanza prof.  
208329/2011

---

> **Dati di classamento**

📅 dal 22/04/1982 al 01/06/1988

**Immobile attuale**

Comune di **MARSCIANO (E975) (PG)**

Foglio **149** Particella **616**

Foglio **149** Particella **913** Subalterno **1**

Rendita: **Lire 1.134**

Categoria **A/2<sup>a</sup>**, Classe **4**, Consistenza **7,0 vani**

Partita: **3432**

COSTITUZIONE del 22/04/1982 in atti dal 18/10/1992  
(n. 25512.900/1988)

📅 dal 01/06/1988 al 01/01/1992

**Immobile attuale**

Comune di **MARSCIANO (E975) (PG)**

Foglio **149** Particella **616**

Foglio **149** Particella **913** Subalterno **1**

Rendita: **Lire 101**

Categoria **C/6<sup>e</sup>**, Classe **4**, Consistenza **22 m<sup>2</sup>**

Partita: **1002406**

ISTRUMENTO (ATTO PUBBLICO) del 01/06/1988 in  
atti dal 18/10/1992 (n. 25512.1/1988)

📅 dal 01/01/1992 al 12/05/2011

**Immobile attuale**

Comune di **MARSCIANO (E975) (PG)**

Foglio **149** Particella **616**

Foglio **149** Particella **913** Subalterno **1**

Rendita: **Euro 40,90**

Variazione del quadro tariffario del 01/01/1992

Rendita: Lire 79.200

Categoria C/6<sup>cl</sup>, Classe 4, Consistenza 22 m<sup>2</sup>

Partita: 1002406

📅 dal 12/05/2011

Immobile attuale

Comune di MARSCIANO (E975) (PG)

Foglio 149 Particella 616

Foglio 149 Particella 913 Subalterno 1

Rendita: Euro 560,36

Categoria A/2<sup>al</sup>, Classe 4, Consistenza 7,0 vani

VARIAZIONE del 12/05/2011 Pratica n. PG0209772 in atti dal 12/05/2011 RETTIFICA CLASSAMENTO X AUTOTUTELA (n. 55225.1/2011) Notifica effettuata con protocollo n. PG0209789 del 12/05/2011

Annotazioni: accertamento in autotutela che annulla il precedente classamento, relativo alla dichiarazione n. 3452/1983 del 29/07/1983, ed avente la medesima data di efficacia del provvedimento annullato - istanza prot. 208329/2011

---

#### > Dati di superficie

📅 dal 09/11/2015

Immobile attuale

Comune di MARSCIANO (E975) (PG)

Foglio 149 Particella 616

Foglio 149 Particella 913 Subalterno 1

Totale: 143 m<sup>2</sup>

Totale escluse aree scoperte : 134 m<sup>2</sup>

Superficie di Impianto pubblicata il 09/11/2015

Dati relativi alla planimetria : data di presentazione 29/07/1983, prot. n. 000003452

---

#### > Storia degli intestati dell'immobile

Dati identificativi: Immobile attuale - Comune di MARSCIANO (E975)(PG) Foglio 149 Particella 616

➤ 1

1. COSTITUZIONE del 22/04/1982 in atti dal 18/10/1992 (n. 25512.900/1988)

📅 dal 22/04/1982 al 01/06/1988

Diritto di: Proprieta' (deriva dall'atto 1)

➤

data a t

2. Atto del 01/06/1988 Pubblico ufficiale SERGIO LUDOVICI Sede MARSCIANO (PG) Repertorio n. 54637 Registrazione n. 3149 registrato in data 16/06/1988 - Voltura n. 25512.1/1988 in atti dal 18/10/1992

📅 dal 01/06/1988

Diritto di: Proprieta' per 10/20 (deriva dall'atto 2)

➤ 2

data a t

📅 dal 01/06/1988

Diritto di: Proprieta' per 10/20 (deriva dall'atto 2)

---

Visura telematica

Tributi speciali: Euro 0,90

---

*Legenda*

- a) A/2: Abitazioni di tipo civile*
- b) Escluse le "superfici di balconi, terrazzi e aree scoperte pertinenziali e accessorie, comunicanti o non comunicanti"*  
*- cfr. Provvedimento del Direttore dell'Agenzia delle Entrate 29 marzo 2013*
- c) C/6: Stalle, scuderie, rimesse e autorimesse*

Catasto fabbricati  
**Visura storica per immobile**  
Situazione degli atti informatizzati dal 01/01/1980 al 08/09/2023



Immobile di catasto fabbricati



Causali di aggiornamento ed annotazioni

---

Informazioni riportate negli atti del catasto al 08/09/2023

Dati identificativi: Comune di MARSCIANO (E975) (PG)

Foglio 149 Particella 617 Subalterno 3

Partita: 1002406

Particelle corrispondenti al catasto terreni

Comune di MARSCIANO (E975) (PG)

Foglio 149 Particella 617

Classamento:

Rendita: Euro 40,90

Rendita: Lire 79.200

Categoria C/6<sup>a</sup>, Classe 4, Consistenza 22 m<sup>2</sup>

Foglio 149 Particella 617 Subalterno 3

Indirizzo: VIA DELLA MADONNUCCIA Piano T

Dati di superficie: Totale: 26 m<sup>2</sup>

---

> Intestati catastali

> 1.

nata a

Diritto di: Proprieta' per 10/20

> 2.

nato

Diritto di: Proprieta' per 10/20

---

> Dati identificativi

📅 dal 22/04/1982

Immobile attuale

Comune di MARSCIANO (E975) (PG)

Foglio 149 Particella 617 Subalterno 3

COSTITUZIONE del 22/04/1982 in atti dal 18/10/1992  
(n. 25512.900/1988)

---

> **Indirizzo**

📅 dal 22/04/1982

**Immobile attuale**

Comune di **MARSCIANO (E975) (PG)**

Foglio **149** Particella **617** Subalterno **3**

VIA DELLA MADONNUCCIA Piano T

Partita: **3432**

COSTITUZIONE del 22/04/1982 in atti dal 18/10/1992  
(n. 25512.900/1988)

---

> **Dati di classamento**

📅 dal 22/04/1982 al 01/06/1988

**Immobile attuale**

Comune di **MARSCIANO (E975) (PG)**

Foglio **149** Particella **617** Subalterno **3**

Rendita: **Lire 72**

Categoria **C/6<sup>91</sup>**, Classe **2**, Consistenza **22 m<sup>2</sup>**

Partita: **3432**

COSTITUZIONE del 22/04/1982 in atti dal 18/10/1992  
(n. 25512.900/1988)

📅 dal 01/06/1988 al 01/01/1992

**Immobile attuale**

Comune di **MARSCIANO (E975) (PG)**

Foglio **149** Particella **617** Subalterno **3**

Rendita: **Lire 101**

Categoria **C/6<sup>91</sup>**, Classe **4**, Consistenza **22 m<sup>2</sup>**

Partita: **1002406**

ISTRUMENTO (ATTO PUBBLICO) del 01/06/1988 in  
atti dal 18/10/1992 (n. 25512.1/1988)

📅 dal 01/01/1992

**Immobile attuale**

Comune di **MARSCIANO (E975) (PG)**

Foglio **149** Particella **617** Subalterno **3**

Rendita: **Euro 40,90**

Rendita: **Lire 79.200**

Categoria **C/6<sup>91</sup>**, Classe **4**, Consistenza **22 m<sup>2</sup>**

Partita: **1002406**

Variazione del quadro tariffario del 01/01/1992

---

> **Dati di superficie**

📅 dal 09/11/2015

**Immobile attuale**

Comune di **MARSCIANO (E975) (PG)**

Foglio **149** Particella **617** Subalterno **3**

Totale: **26 m<sup>2</sup>**

Superficie di Impianto pubblicata il 09/11/2015

Dati relativi alla planimetria : data di presentazione  
29/07/1983, prot. n. 000003455

---

> **Storia degli intestati dell'immobile**

Dati identificativi: Immobile attuale - Comune di MARSCIANO (E975)(PG) Foglio 149 Particella 617 Sub. 3

1. COSTITUZIONE del 22/04/1982 in atti dal 18/10/1992 (n. 25512.900/1988)
- da  
Diritto di: Proprieta' (deriva dall'atto 1)
2. Atto del 01/06/1988 Pubblico ufficiale SERGIO LUDOVICI Sede MARSCIANO (PG) Repertorio n. 54637 Registrazione n. 3149 registrato in data 16/06/1988 - Voltura n. 25512.1/1988 in atti dal 18/10/1992
- dal 01/06/1988  
Diritto di: Proprieta' per 10/20 (deriva dall'atto 2)
- nato a  
dal 01/06/1988  
Diritto di: Proprieta' per 10/20 (deriva dall'atto 2)

---

*Visura telematica*

*Tributi speciali: Euro 0,90*

---

*Legenda*

*a) C/6: Stalle, scuderie, rimesse e autorimesse*

Catasto terreni  
**Visura storica per immobile**  
Situazione degli atti informatizzati dal 01/01/1980 al 12/09/2023



Immobile di catasto terreni



Causali di aggiornamento ed annotazioni

Informazioni riportate negli atti del catasto al 12/09/2023

Dati identificativi: Comune di MARSCIANO (E975) (PG)

Foglio 149 Particella 616

Aree di enti urbani e promiscui - Partita speciale 1

Particelle corrispondenti al catasto fabbricati:

Comune di MARSCIANO (E975) (PG)

Foglio 149 Particella 616


Foglio 149 Particella 913

Classamento:

Particella con qualità: ENTE URBANO

Superficie: 230 m<sup>2</sup>

> **Dati identificativi**


 dall'impianto al 17/01/1986

Immobile predecessore

Comune di MARSCIANO (E975) (PG)

Foglio 149 Particella 156

Impianto meccanografico del 08/07/1977

 dal 17/01/1986

Immobile attuale

Comune di MARSCIANO (E975) (PG)

Foglio 149 Particella 616

FRAZIONAMENTO in atti dal 17/01/1986 (n. 220183)


Sono stati inoltre variati/soppressi i seguenti immobili:

Comune: MARSCIANO (E975) (PG)

Foglio 149 Particella 156

Foglio 149 Particella 617

> **Dati di classamento**

 dall'impianto al 17/01/1986

Immobile predecessore

Comune di MARSCIANO (E975) (PG)

Foglio 149 Particella 156

Redditi: dominicale Euro 5,85 Lire 11.330

agrario Euro 4,79 Lire 9.270

Impianto meccanografico del 08/07/1977

Particella con qualità: SEMIN ARBOR di classe 02

Direzione Provinciale di Perugia  
Ufficio Provinciale - Territorio  
Servizi Catastali

Data: 12/09/2023  
Ora: 18:15:45  
Numero Pratica: T357251/2023  
Pag: 2 - Segue

Superficie: 1.030 m<sup>2</sup>

Partita: 3251

☐ dal 17/01/1986 al 20/07/2006

Immobile attuale

Comune di MARSCIANO (E975) (PG)

Foglio 149 Particella 616

Redditi: dominicale Euro 1,31 Lire 2.530

agrario Euro 1,07 Lire 2.070

Particella con qualità: SEMIN ARBOR di classe 02  
Superficie: 230 m<sup>2</sup>

Partita: 9442

FRAZIONAMENTO in atti dal 17/01/1986 (n. 220183)

Sono stati inoltre variati/soppressi i seguenti immobili:

Comune: MARSCIANO (E975) (PG)

Foglio 149 Particella 156

Foglio 149 Particella 617

☐ dal 20/07/2006

Immobile attuale

Comune di MARSCIANO (E975) (PG)

Foglio 149 Particella 616

Redditi: dominicale Euro 0,00

agrario Euro 0,00

Particella con qualità: ENTE URBANO Superficie:  
230 m<sup>2</sup>

Aree di enti urbani e promiscui - Partita speciale 1

VARIAZIONE IDENTIFICATIVI PER ALLINEAMENTO  
MAPPE del 20/07/2006 Pratica n. PG0172915 in atti  
dal 20/07/2006 (n. 3882.1/2006)

## > Storia degli intestati dell'immobile

Dati identificativi: Immobile predecessore - Comune di MARSCIANO (E975) (PG) Foglio 149 Particella 156

>

☐ dal 01/02/1979 al 11/11/1983

Diritto di: Da verificare (deriva dall'atto 1)

1. Atto del 01/02/1979 Pubblico ufficiale LUDOVICI S Sede MARSCIANO (PG) Repertorio n. 30762 - UR Sede PERUGIA (PG) Registrazione n. 2079 registrato in data 16/02/1979 - Voltura n. 21080 in atti dal 20/10/1980

>

☐ dal 11/11/1983 al 20/07/2006

Diritto di: Proprietà per 1/4 (deriva dall'atto 2)

2. Atto del 11/11/1983 Pubblico ufficiale LUDOVICI SERGIO Sede MARSCIANO (PG) Repertorio n. 39670 - UR Sede PERUGIA (PG) Registrazione n. 9628 registrato in data 01/12/1983 - Voltura n. 206584 in atti dal 17/01/1986

>

riato

☐ dal 11/11/1983 al 20/07/2006

Diritto di: Proprietà per 1/4 (deriva dall'atto 2)

Direzione Provinciale di Perugia  
Ufficio Provinciale - Territorio  
Servizi Catastali

Data: 12/09/2023  
Ora: 18:15:45  
Numero Pratica: T357251/2023  
Pag: 3 - Fine

Dati identificativi: Immobile attuale - Comune di MARSCIANO (E975) (PG) Foglio 149 Particella 616

> 1.

1. FRAZIONAMENTO in atti dal 17/01/1986 (n. 220183)

3. FRAZIONAMENTO in atti dal 17/01/1986 (n. 220183)

☐ dal 17/01/1986 al 20/07/2006

Diritto di: Proprietà per 1000/1000 (deriva dall'atto  
3)

---

*Visura telematica*

*Tributi speciali: Euro 0,90*

Catasto terreni  
**Visura storica per immobile**

Situazione degli atti informatizzati dal 01/01/1978 al 12/09/2023



Immobile di catasto terreni



Causali di aggiornamento ed annotazioni

Informazioni riportate negli atti del catasto al 12/09/2023

Dati identificativi: Comune di MARSCIANO (E975) (PG)

Foglio 149 Particella 617

Aree di enti urbani e promiscui - Partita speciale 1

Particelle corrispondenti al catasto fabbricati:

Comune di MARSCIANO (E975) (PG)


Foglio 149 Particella 617

Classamento:

Particella con qualità: ENTE URBANO

Superficie: 77 m<sup>2</sup>

> Dati identificativi


 dall'impianto al 17/01/1986

Immobile predecessore

Comune di MARSCIANO (E975) (PG)

Foglio 149 Particella 156

Impianto meccanografico del 08/07/1977

 dal 17/01/1986

Immobile attuale

Comune di MARSCIANO (E975) (PG)

Foglio 149 Particella 617

FRAZIONAMENTO in atti dal 17/01/1986 (n. 220183)

Sono stati inoltre variati/soppressi i seguenti immobili:

Comune: MARSCIANO (E975) (PG)

Foglio 149 Particella 616

Foglio 149 Particella 156

> Dati di classamento

 dall'impianto al 17/01/1986

Immobile predecessore

Comune di MARSCIANO (E975) (PG)

Foglio 149 Particella 156

Redditi: dominicale Euro 5,85 Lire 11.330

agrario Euro 4,79 Lire 9.270

Impianto meccanografico del 08/07/1977

Particella con qualità: SEMIN ARBOR di classe 02  
Superficie: 1.030 m<sup>2</sup>

Partita: 3251

☐ dal 17/01/1986 al 17/09/2014

FRAZIONAMENTO in atti dal 17/01/1986 (n. 220183)

Immobile attuale

Comune di **MARSCIANO (E975) (PG)**

Foglio 149 Particella 617

Redditi: dominicale Euro 0,44 Lire 847  
agrario Euro 0,36 Lire 693

Particella con qualità: **SEMIN ARBOR** di classe **02**  
Superficie: **77 m<sup>2</sup>**

Partita: 9442

Sono stati inoltre variati/soppressi i seguenti immobili:

Comune: **MARSCIANO (E975) (PG)**

Foglio 149 Particella 616

Foglio 149 Particella 156

☐ dal 17/09/2014

Variazione del 17/09/2014 Pratica n. PG0235756 in atti dal 17/09/2014 BONIFICA IDENTIFICATIVO CATASTALE (n. 8687.1/2014)

Immobile attuale

Comune di **MARSCIANO (E975) (PG)**

Foglio 149 Particella 617

Redditi: dominicale Euro 0,00  
agrario Euro 0,00

Particella con qualità: **ENTE URBANO** Superficie:  
**77 m<sup>2</sup>**

Aree di enti urbani e promiscui - Partita speciale 1

---

## > Storia degli intestati dell'immobile

Dati identificativi: Immobile predecessore - Comune di **MARSCIANO (E975) (PG)** Foglio 149 Particella 156

> 1  
( )  
nato

1. Impianto meccanografico del 08/07/1977

☐ dall'impianto al 01/02/1979  
Diritto di: Da verificare (deriva dall'atto 1)

> 1  
se )

2. Atto del 01/02/1979 Pubblico ufficiale LUDOVICI S Sede MARSCIANO (PG) Repertorio n. 30762 - UR Sede PERUGIA (PG) Registrazione n. 2079 registrato in data 16/02/1979 - Voltura n. 21080 in atti dal 20/10/1980

☐ dal 01/02/1979 al 11/11/1983  
Diritto di: Da verificare (deriva dall'atto 2)

> 1  
(CI)  
nata a

3. Atto del 11/11/1983 Pubblico ufficiale LUDOVICI SERGIO Sede MARSCIANO (PG) Repertorio n. 39670 - UR Sede PERUGIA (PG) Registrazione n. 9628 registrato in data 01/12/1983 - Voltura n. 206584 in atti dal 17/01/1986

☐ dal 11/11/1983 al 20/07/2006  
Diritto di: Proprieta' per 1/4 (deriva dall'atto 3)

3  
(  
nato a  
☐ dal 11/11/1983 al 20/07/2006  
Diritto di: Proprieta' per 1/4 (deriva dall'atto 3)

Dati identificativi: Immobile attuale - Comune di MARSCIANO (E975) (PG) Foglio 149 Particella 617

3  
(  
nata a 7  
☐ dal 11/11/1983 al 17/09/2014  
Diritto di: Proprieta' per 1/4 (deriva dall'atto 3)

4  
(  
nato a 14  
☐ dal 11/11/1983 al 17/09/2014  
Diritto di: Proprieta' per 1/4 (deriva dall'atto 3)

4. FRAZIONAMENTO in atti dal 17/01/1986 (n. 220183)  
☐ dal 17/01/1986 al 11/11/1983  
Diritto di: Da verificare (deriva dall'atto 4)

---

Visura telematica

Tributi speciali: Euro 0,90

Catasto terreni  
**Visura storica per immobile**

Situazione degli atti informatizzati dall'impianto meccanografico al 12/09/2023



Immobile di catasto terreni



Causali di aggiornamento ed annotazioni

Informazioni riportate negli atti del catasto al 12/09/2023

Dati identificativi: Comune di **MARSCIANO (E975) (PG)**

Foglio **149** Particella **156**


Aree di enti urbani e promiscui - Partita speciale 1

**Classamento:**

Particella con qualità: **ENTE URBANO**

Superficie: **723 m<sup>2</sup>**

> **Dati identificativi**

 dall'impianto


Impianto meccanografico del 08/07/1977

Immobile attuale

Comune di **MARSCIANO (E975) (PG)**

Foglio **149** Particella **156**

> **Dati di classamento**

 dall'impianto al 17/01/1986

Impianto meccanografico del 08/07/1977

Immobile attuale

Comune di **MARSCIANO (E975) (PG)**

Foglio **149** Particella **156**

Redditi: dominicale **Euro 5,85 Lire 11.330**

agrario **Euro 4,79 Lire 9.270**

Particella con qualità: **SEMIN ARBOR** di classe **02**

Superficie: **1.030 m<sup>2</sup>**

Partita: **3251**

 dal 17/01/1986 al 20/07/2006

FRAZIONAMENTO in atti dal 17/01/1986 (n. 220183)

Immobile attuale

Comune di **MARSCIANO (E975) (PG)**

Foglio **149** Particella **156**

Redditi: dominicale **Euro 4,11 Lire 7.953**

agrario **Euro 3,36 Lire 6.507**

Particella con qualità: **SEMIN ARBOR** di classe **02**

Superficie: **723 m<sup>2</sup>**

Partita: 11163

Sono stati inoltre variati/soppressi i seguenti immobili:

Comune: MARSCIANO (E975) (PG)  
Foglio 149 Particella 616  
Foglio 149 Particella 617

☐ dal 20/07/2006

Immobile attuale

Comune di MARSCIANO (E975) (PG)

Foglio 149 Particella 156

Redditi: dominicale Euro 0,00  
agrario Euro 0,00

Particella con qualità: ENTE URBANO Superficie:  
723 m<sup>2</sup>

Aree di enti urbani e promiscui - Partita speciale 1

VARIAZIONE IDENTIFICATIVI PER ALLINEAMENTO  
MAPPE del 20/07/2006 Pratica n. PG0172781 in atti  
dal 20/07/2006 (n. 3876.1/2006)

## > Storia degli intestati dell'immobile

Dati identificativi: Immobile attuale - Comune di MARSCIANO (E975) (PG) Foglio 149 Particella 156

> 1

1. Impianto meccanografico del 08/07/1977

na

☐ dall'impianto al 01/02/1979

Diritto di: Da verificare (deriva dall'atto 1)

>

se

☐ dal 01/02/1979 al 11/11/1983

Diritto di: Da verificare (deriva dall'atto 2)

2. Atto del 01/02/1979 Pubblico ufficiale LUDOVICI S  
Sede MARSCIANO (PG) Repertorio n. 30762 - UR  
Sede PERUGIA (PG) Registrazione n. 2079 registrato  
in data 16/02/1979 - Voltura n. 21080 in atti dal  
20/10/1980

>

☐ dal 11/11/1983 al 20/07/2006

Diritto di: Proprieta' per 1/4 (deriva dall'atto 3)

3. Atto del 11/11/1983 Pubblico ufficiale LUDOVICI  
SERGIO Sede MARSCIANO (PG) Repertorio n. 39670 -  
UR Sede PERUGIA (PG) Registrazione n. 9628  
registrato in data 01/12/1983 - Voltura n. 206584 in atti  
dal 17/01/1986

>

na

☐ dal 11/11/1983 al 20/07/2006

Diritto di: Proprieta' per 1/4 (deriva dall'atto 3)

Visura telematica

Tributi speciali: Euro 0,90

