

**Agenzia del Territorio
CATASTO FABBRICATI
Ufficio Provinciale di
Pavia**

Dichiarazione protocollo n. PV0038851 del 15/03/2005

Planimetria di u.i.u. in Comune di Langosco

Via Xx Settembre

civ. 2

Identificativi Catastali:

Sezione:

Foglio: 14

Particella: 1237

Subalterno: 2

Compilata da:

Giaquinto Giuseppe

Iscritto all'albo:

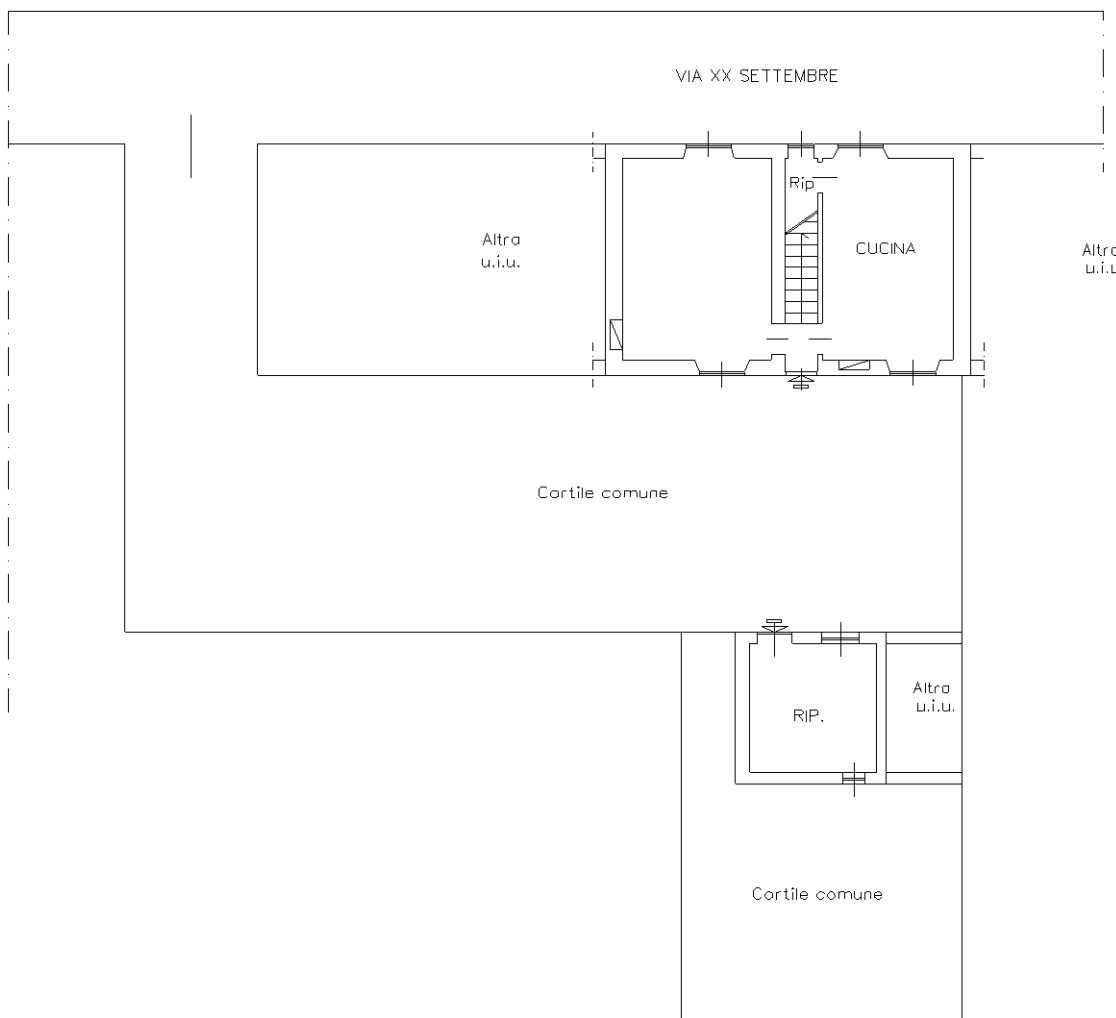
Geometri

Prov. Milano

N. 6943

Scheda n. 1

Scala 1:200



PIANO TERRA
H=2.78



Ultima planimetria in atti

Catasto dei Fabbricati - Situazione al 05/06/2024 - Comune di LANGOSCO(E439) - < Foglio 14 - Particella 1237 - Subalterno > - Uiu graffiata
VIA XX SETTEMBRE n. 2 Piano T-1 - 2

**Agenzia del Territorio
CATASTO FABBRICATI
Ufficio Provinciale di
Pavia**

Dichiarazione protocollo n. PV0038851 del 15/03/2005

Planimetria di u.i.u. in Comune di Langosco

Via Xx Settembre

civ. 2

Identificativi Catastali:

Sezione:

Foglio: 14

Particella: 1237

Subalterno: 2

Compilata da:

Giaquinto Giuseppe

Iscritto all'albo:

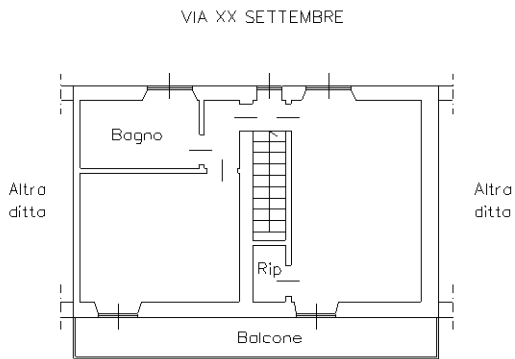
Geometri

Prov. Milano

N. 6943

Scheda n. 2

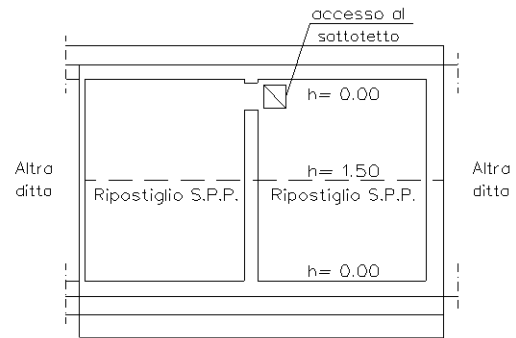
Scala 1:200



Cortile comune



PIANO PRIMO
H=3.00



PIANO SECONDO (SOTTOTETTO)



Ultima planimetria in atti