

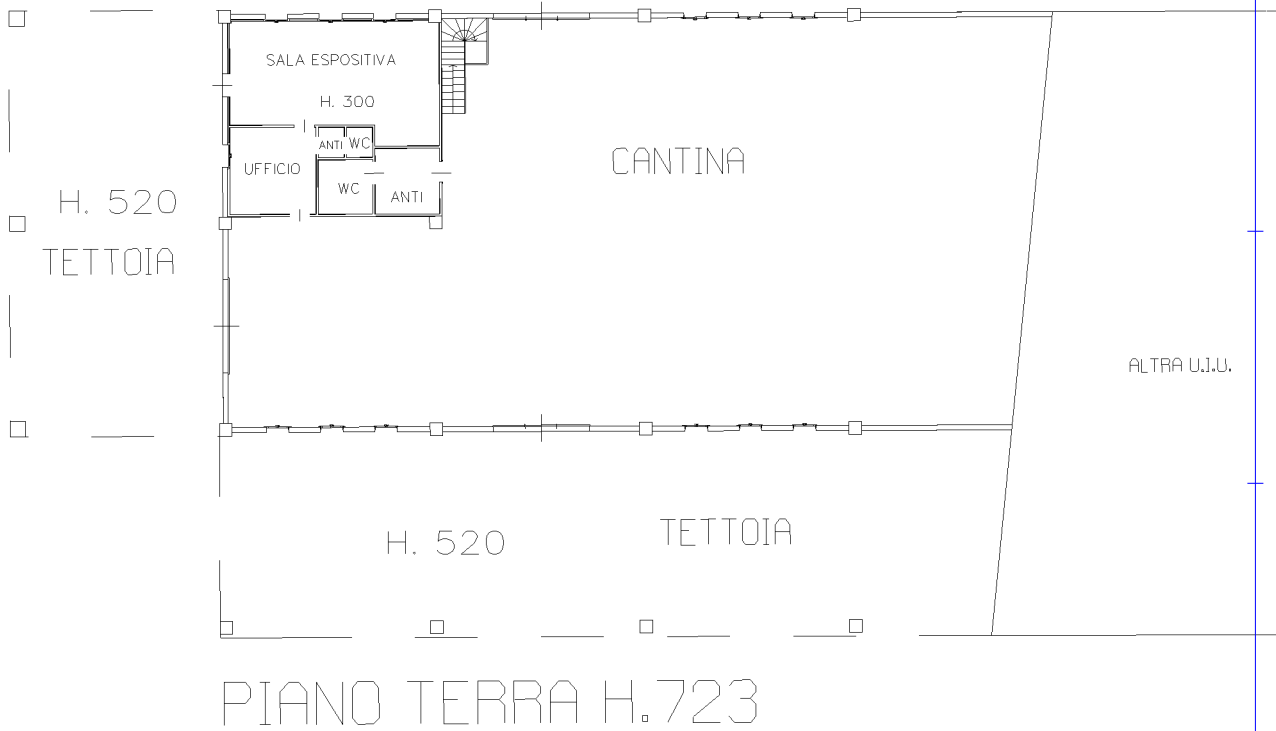
**Agenzia del Territorio**  
**CATASTO FABBRICATI**  
Ufficio provinciale di  
Modena

Scala 1: 200

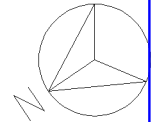
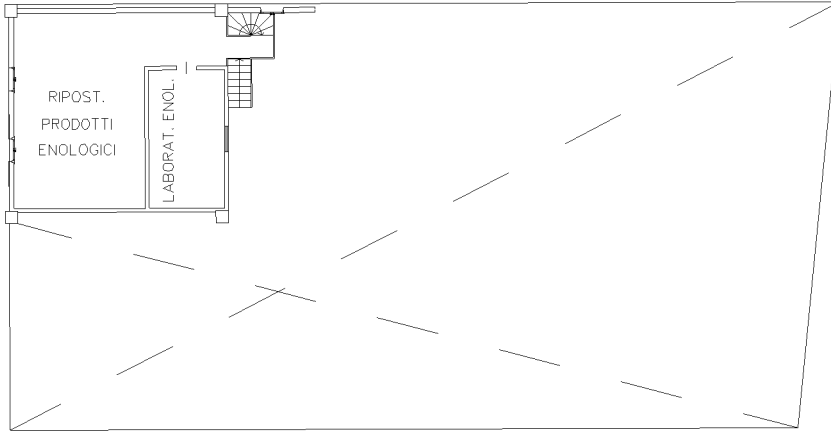
Dichiarazione protocollo n. M00138961 del 10/06/2011  
Planimetria di u.i.u. in Comune di Ravarino  
Via A.vandini civ. 9

Identificativi Catastali:  
Sezione: 27  
Foglio: 193  
Particella: 193  
Subalterno: 7

Compilata da:  
Fregni Lucio  
Iscritto all'albo:  
Geometri  
Prov.Modena N. 1821



PIANO PRIMO HM.325



invar 01

Subalterno 7 >