

**Agenzia del Territorio  
CATASTO FABBRICATI  
Ufficio Provinciale di  
Milano**

Dichiarazione protocollo n. MI0059497 del 06/02/2013

Planimetria di u.i.u. in Comune di Pozzo D'adda

Via Cascina Cavallasco

civ. SNC

Identificativi Catastali:

Sezione:  
Foglio: 1  
Particella: 471  
Subalterno: 10

Compilata da:  
Rota Mario Francesco

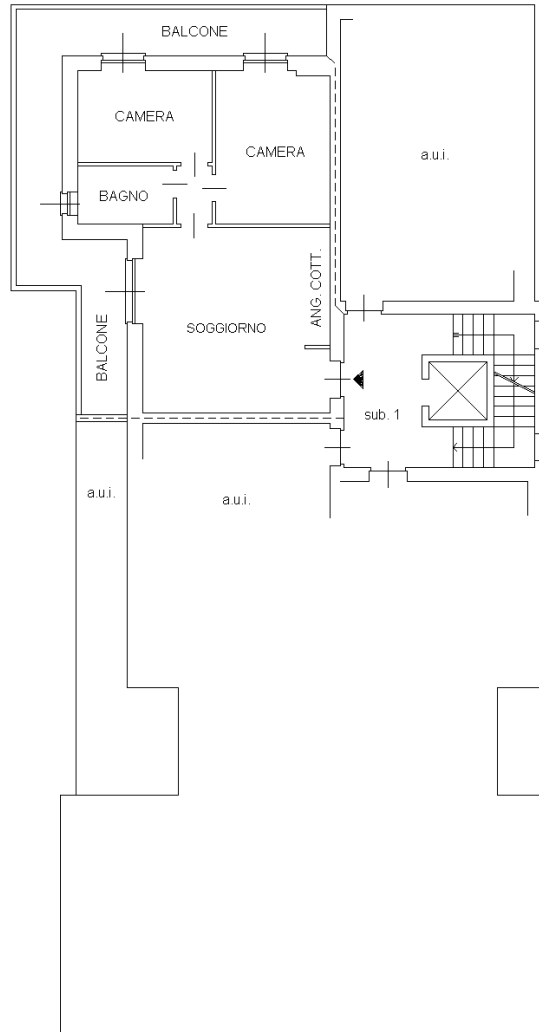
Iscritto all'albo:  
Geometri

Prov. Bergamo

N. 1535

Scheda n. 1

Scala 1:200



**PIANO PRIMO**

h 2,70 m



Ultima planimetria in atti

**Agenzia del Territorio  
CATASTO FABBRICATI  
Ufficio Provinciale di  
Milano**

Dichiarazione protocollo n. MI0059497 del 06/02/2013

Planimetria di u.i.u. in Comune di Pozzo D'adda

Via Cascina Cavallasco

civ. SNC

Identificativi Catastali:

Sezione:  
Foglio: 1  
Particella: 471  
Subalterno: 19

Compilata da:  
Rota Mario Francesco

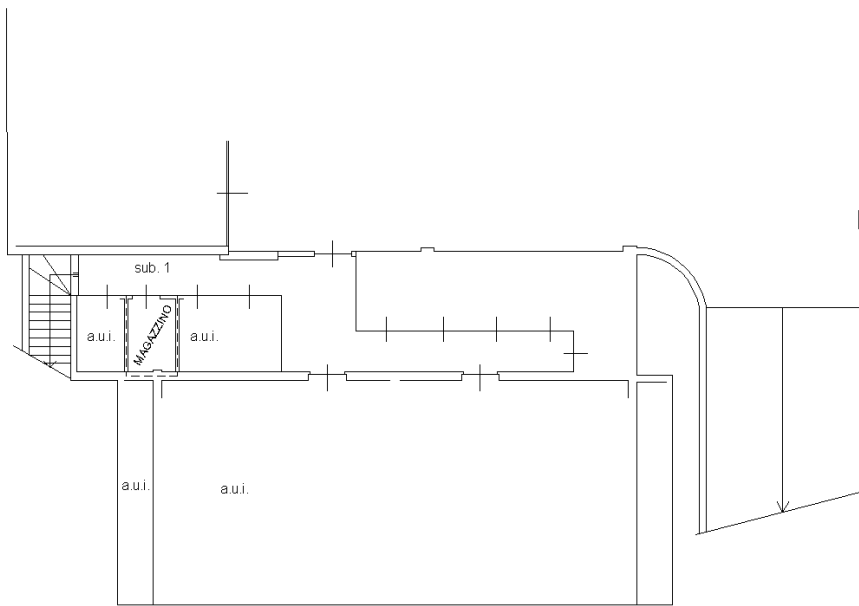
Iscritto all'albo:  
Geometri

Prov. Bergamo

N. 1535

Scheda n. 1

Scala 1:200



**PIANO INTERRATO**  
h 2,40 m



Ultima planimetria in atti

Data: 29/07/2023 - n. T91 - Richiedente: CRSPTR70T11G761L

Totale schede: 1 - Formato di acquisizione: A4(210x297) - Formato stampa richiesto: A4(210x297)

Catasto dei Fabbricati - Situazione al 29/07/2023 - Comune di POZZO D'ADDA(G955) - < Foglio 1 - Particella 471 - Subalterno 19 >  
VIA CASCINA CAVALLASCO n. SNC Piano S1

**Agenzia del Territorio  
CATASTO FABBRICATI  
Ufficio Provinciale di  
Milano**

Dichiarazione protocollo n. MI0059497 del 06/02/2013

Planimetria di u.i.u. in Comune di Pozzo D'adda

Via Cascina Cavallasco

civ. SNC

Identificativi Catastali:

Sezione:  
Foglio: 1  
Particella: 471  
Subalterno: 32

Compilata da:  
Rota Mario Francesco

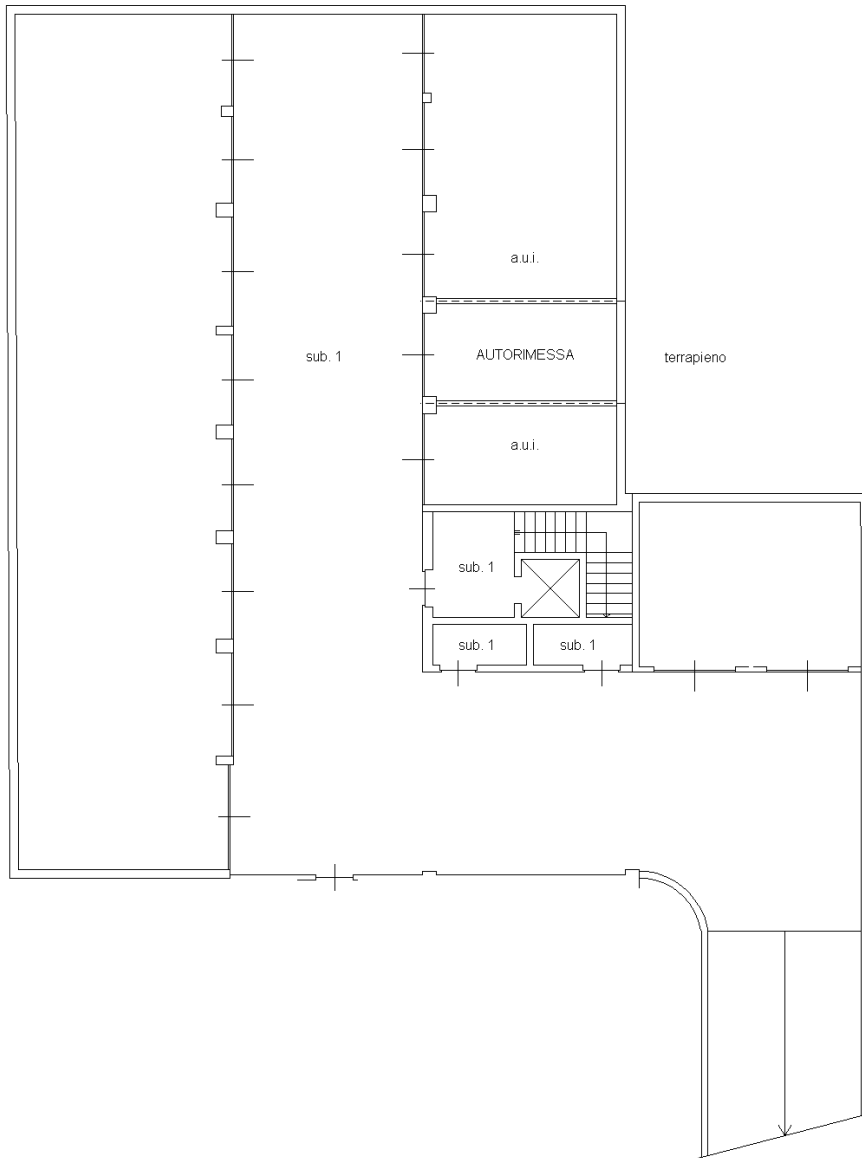
Iscritto all'albo:  
Geometri

Prov. Bergamo

N. 1535

Scheda n. 1

Scala 1:200



**PIANO INTERRATO**

h 2,40 m



Ultima planimetria in atti

Data: 29/07/2023 - n. T117 - Richiedente: CRSPTR70T11G761L

Totale schede: 1 - Formato di acquisizione: A4(210x297) - Formato stampa richiesto: A4(210x297)