

**Agenzia del Territorio
CATASTO FABBRICATI
Ufficio Provinciale di
Milano**

Dichiarazione protocollo n. MI0059497 del 06/02/2013

Planimetria di u.i.u. in Comune di Pozzo D'adda

Via Cascina Cavallasco

civ. SNC

Identificativi Catastali:

Sezione:
Foglio: 1
Particella: 471
Subalterno: 3

Compilata da:
Rota Mario Francesco

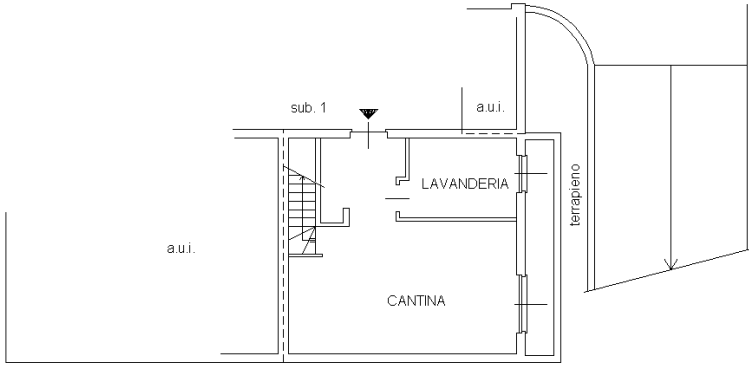
Iscritto all'albo:
Geometri

Prov. Bergamo

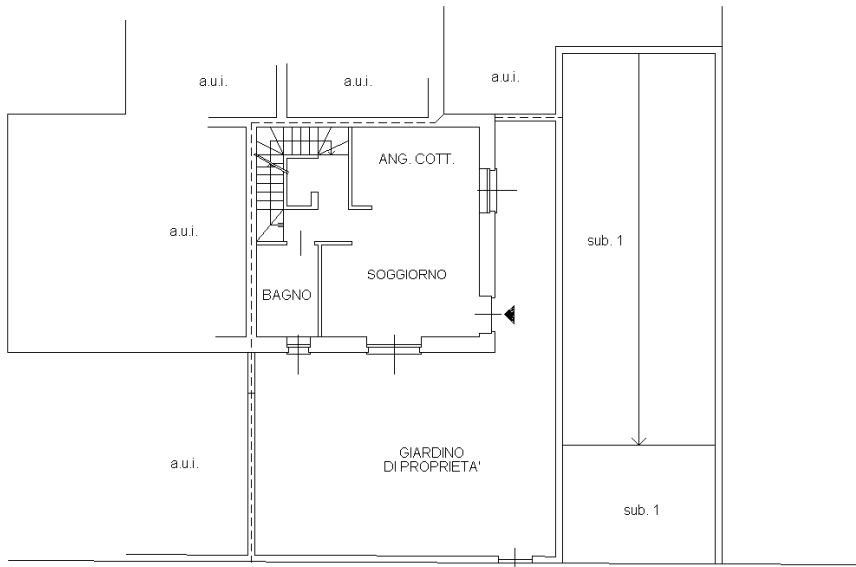
N. 1535

Scheda n. 1

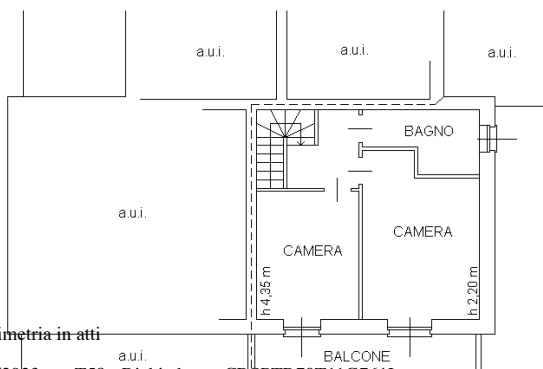
Scala 1:200



PIANO INTERRATO
h 2,40 m



PIANO TERRA
h 2,70 m



PIANO PRIMO



Ultima planimetria in atti

**Agenzia del Territorio
CATASTO FABBRICATI
Ufficio Provinciale di
Milano**

Dichiarazione protocollo n. MI0059497 del 06/02/2013

Planimetria di u.i.u. in Comune di Pozzo D'adda

Via Cascina Cavallasco

civ. SNC

Identificativi Catastali:

Sezione:
Foglio: 1
Particella: 471
Subalterno: 33

Compilata da:
Rota Mario Francesco

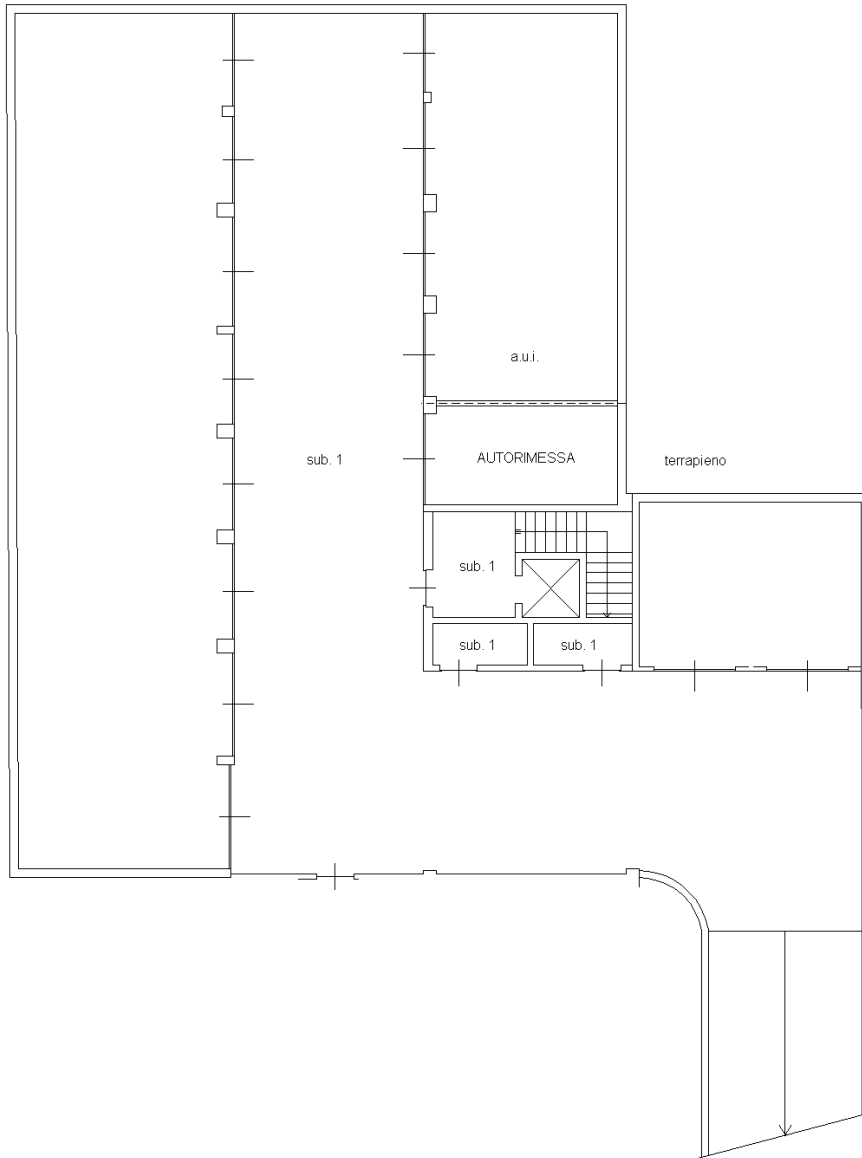
Iscritto all'albo:
Geometri

Prov. Bergamo

N. 1535

Scheda n. 1

Scala 1:200



PIANO INTERRATO

h 2,40 m



Ultima planimetria in atti

Data: 29/07/2023 - n. T118 - Richiedente: CRSPTR70T11G761L

Totale schede: 1 - Formato di acquisizione: A4(210x297) - Formato stampa richiesto: A4(210x297)

Catasto dei Fabbricati - Situazione al 29/07/2023 - Comune di POZZO D'ADDA(G955) - < Foglio 1 - Particella 471 - Subalterno 33 >
VIA CASCINA CAVALLASCO n. SNC Piano S1