

**Agenzia del Territorio
CATASTO FABBRICATI
Ufficio Provinciale di
Milano**

Dichiarazione protocollo n. MI0059497 del 06/02/2013

Planimetria di u.i.u. in Comune di Pozzo D'adda

Via Cascina Cavallasco

civ. SNC

Identificativi Catastali:

Sezione:

Foglio: 1

Particella: 471

Subalterno: 2

Compilata da:

Rota Mario Francesco

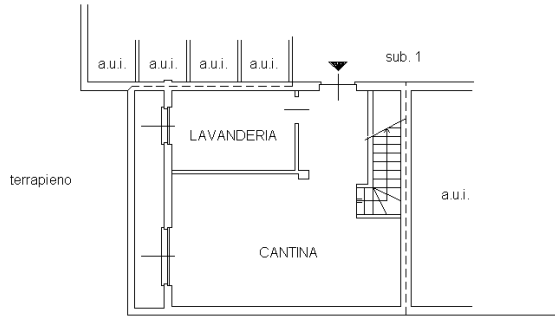
Iscritto all'albo:
Geometri

Prov. Bergamo

N. 1535

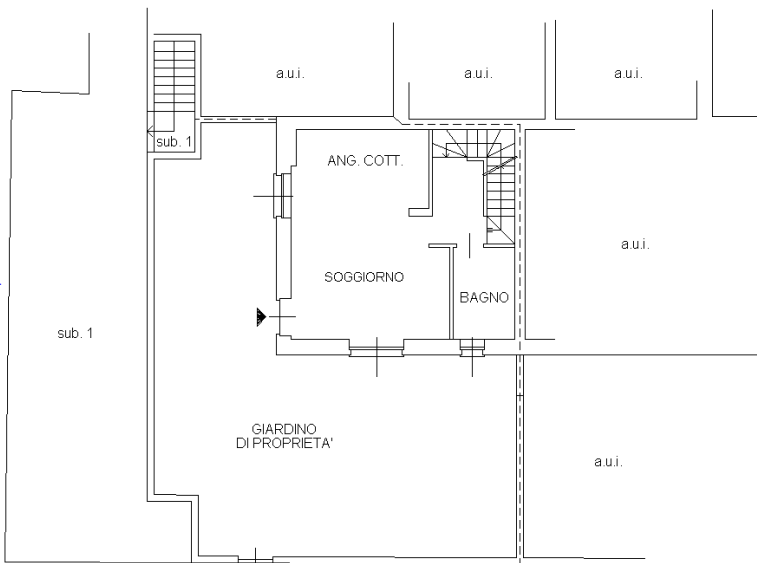
Scheda n. 1

Scala 1:200



PIANO INTERRATO

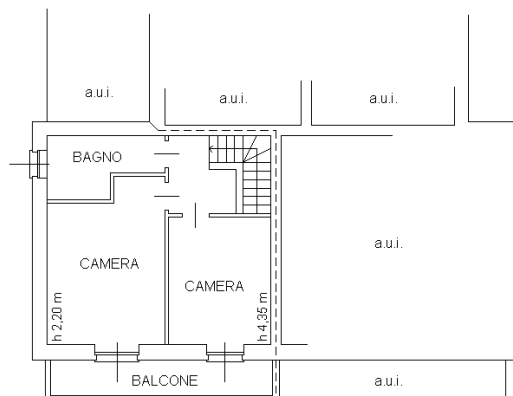
h 2,40 m



PIANO TERRA

h 2,70 m

mappale 438



PIANO PRIMO



Ultima planimetria in atti

**Agenzia del Territorio
CATASTO FABBRICATI
Ufficio Provinciale di
Milano**

Dichiarazione protocollo n. MI0059497 del 06/02/2013

Planimetria di u.i.u. in Comune di Pozzo D'adda

Via Cascina Cavallasco

civ. SNC

Identificativi Catastali:

Sezione:
Foglio: 1
Particella: 471
Subalterno: 21

Compilata da:
Rota Mario Francesco

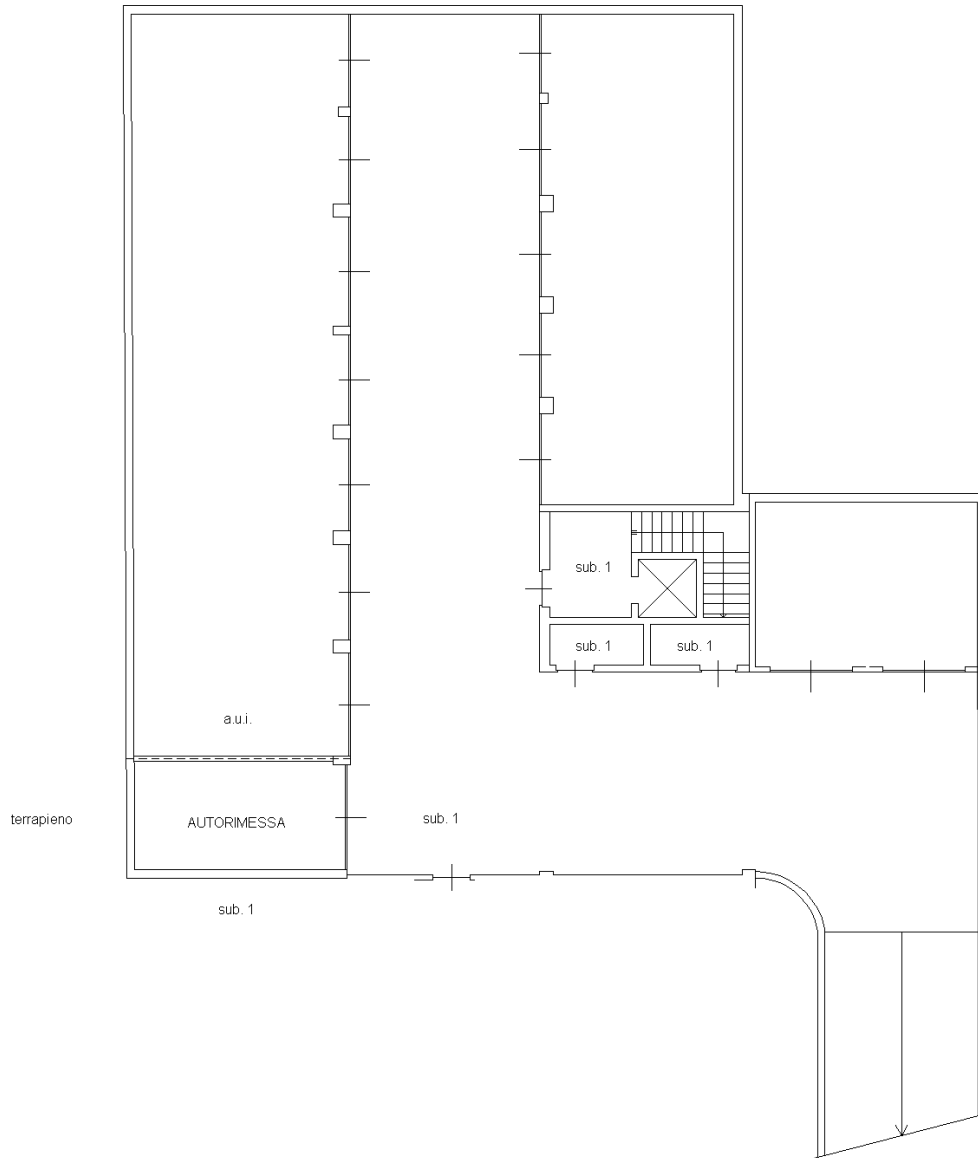
Iscritto all'albo:
Geometri

Prov. Bergamo

N. 1535

Scheda n. 1

Scala 1:200



PIANO INTERRATO

h 2,40 m



Ultima planimetria in atti

**Agenzia del Territorio
CATASTO FABBRICATI
Ufficio Provinciale di
Milano**

Dichiarazione protocollo n. MI0059497 del 06/02/2013

Planimetria di u.i.u. in Comune di Pozzo D'adda

Via Cascina Cavallasco

civ. SNC

Identificativi Catastali:

Sezione:
Foglio: 1
Particella: 471
Subalterno: 22

Compilata da:
Rota Mario Francesco

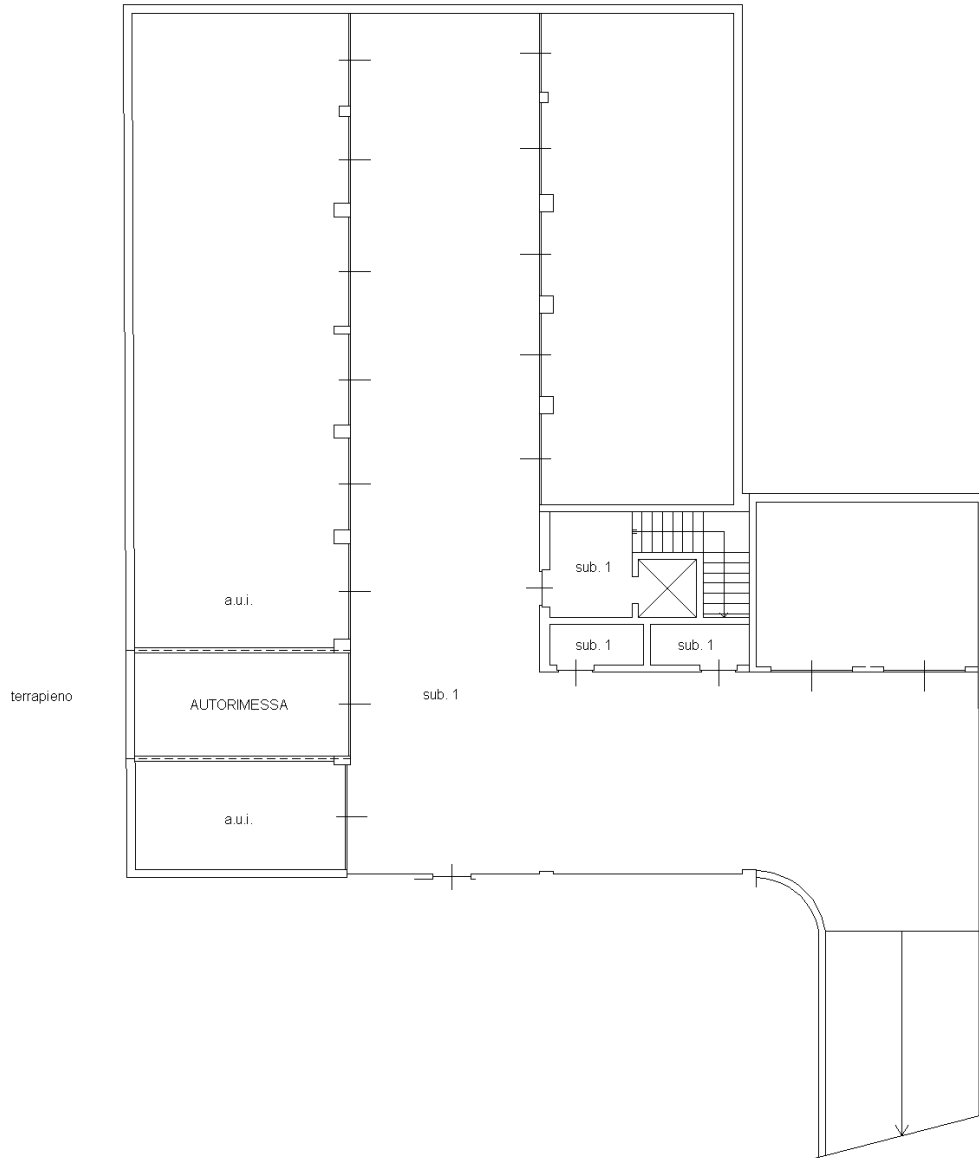
Iscritto all'albo:
Geometri

Prov. Bergamo

N. 1535

Scheda n. 1

Scala 1:200



PIANO INTERRATO

h 2,40 m



Ultima planimetria in atti

Data: 29/07/2023 - n. T94 - Richiedente: CRSPTR70T11G761L

Totale schede: 1 - Formato di acquisizione: A4(210x297) - Formato stampa richiesto: A4(210x297)