Ultima planimetria in atti

Data presentazione: 05/03/1981 - Data: 19/03/2025 - n. T93889 - Richiedente: STZMRA66C17E472N

Totale schede: 1 - Formato di acquisizione: fuori standard (345X1107) - Formato stampa richiesto: A4(210x297)

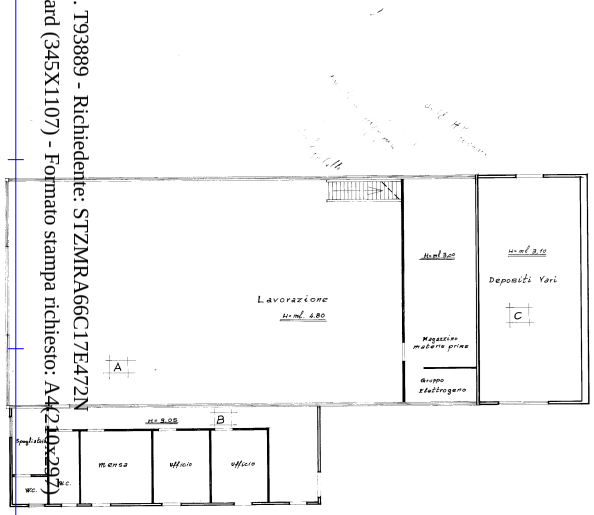

PIANO TERRA



PIANO PRIMO

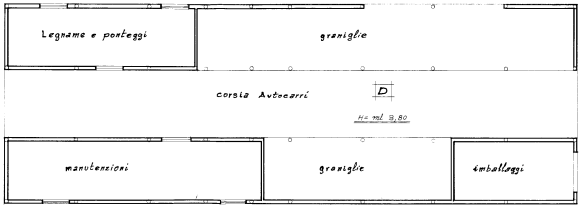

PIANO TERRA

MINISTERO DELLE FINANZE

DIREZIONE GENERALE DEL CATASTO E DEI SERVIZI TECNICI ERARIALI

NUOVO CATASTO EDILIZIO URBANO

(A DECRETO LEGGE 13 APRILE 1939 N. 652)

Planimetria dell'immobile situato nel Comune di LATINA Via Mediana - Km. 1.500

Ditta "EDILMODERNA" s.r.l. con sede in Latina

Allegata alla dichiarazione presentata all'Ufficio Tecnico Erariale di LATINA

COMUNE di LATINA - PIANIMETRIA UBICATIVA

PARTICOLARE 1:500 - stralcio del foglio 206

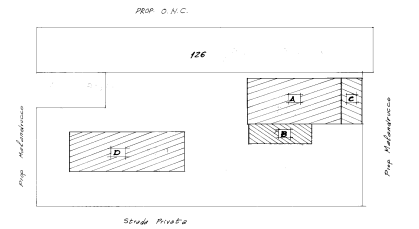

ORIENTAMENTO

SCALA DI 1:200

SPAZIO RISERVATO PER LE ANNOTAZIONI D'UFFICIO

DATA

PROT. N°

Compilata dal Geometra Luigi Sillano

Iscritto all'Albo del Rag. di Latina

Data Presentazione L. Latina

DATA 6-3-1981

FIRMA

10 metri