Agenzia del Territorio
CATASTO FABBRICATI
Ufficio Provinciale di
Siena

Dichiarazione protocollo n. SI0137521 del 26/10/2009

Planimetria di u.i.u. in Comune di Montepulciano

Via 2 Giugno civ. SN

Identificativi Catastali:
Sezione:
Foglio: 47
Particella: 518
Subalterno: 2

Compilata da:
[redacted]
Iscritto all'albo:
Geometri
Prov. Siena N. [redacted]

Scheda n. 1 Scala 1:200

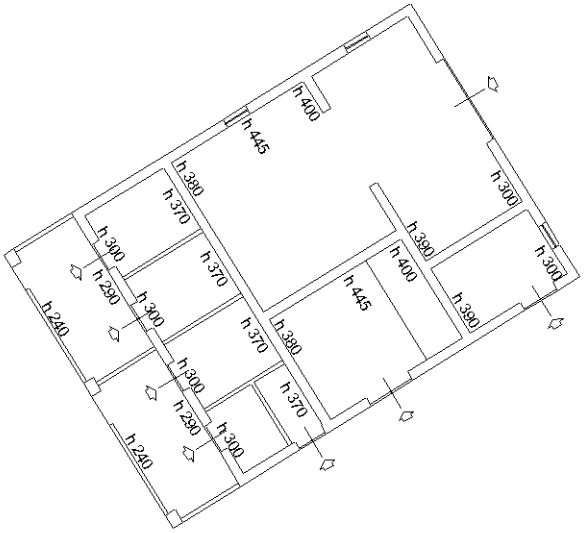

PIANO TERRA

10 mm

Catasto dei Fabbricati - Situazione al 19/09/2025 - Comune di MONTEPULCIANO(F592) - < Foglio 47 - Particella 518 - Subalterno 2 >
VIA DUE GIUGNO n. SN Piano T

N

Ultima planimetria in atti

Agenzia delle Entrate
CATASTO FABBRICATI
Ufficio Provinciale di
Siena

Dichiarazione protocollo n. SI0132732 del 20/12/2024

Comune di Montepulciano

Via Due Giugno (abbadia) civ. SNC

Planimetria	
Scheda n. 1	Scala 1:200

Identificativi Catastali:
Sezione:
Foglio: 47
Particella: 518
Subalterno: 4

Compilata da:
[redacted]
Iscritto all'albo:
Geometri
Prov. Siena [redacted]

PIANO TERRA

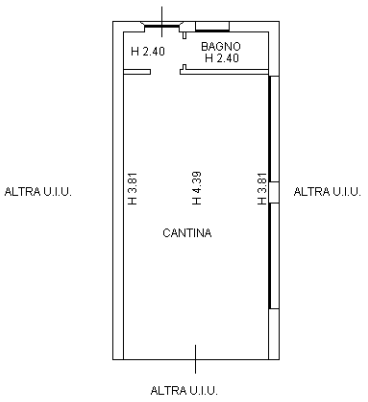

NORD

Ultima planimetria in atti

Data: 19/09/2025 - n. T115633 - Richiedente: [redacted]

Totale schede: 1 - Formato di acquisizione: A4(210x297) - Formato stampa richiesto: A4(210x297)

Catasto dei Fabbricati - Situazione al 19/09/2025 - Comune di MONTEPULCIANO(F592) - < Foglio 47 - Particella 518 - Subalterno 4 >
VIA DUE GIUGNO n. SNC Piano T

Direzione Provinciale di Siena
Ufficio Provinciale - Territorio
Servizi Catastali

Data: **31/07/2025**
Ora: **15:32:52**
Numero Pratica: **T274886**

ACCERTAMENTO DELLA PROPRIETA' IMMOBILIARE URBANA
ELENCO DEI SUBALTERNI ASSEGNATI

Comune	Sezione	Foglio	Particella	Tipo mappale	del:
MONTEPULCIANO		47	518	132317	18/12/2024

Sub	UBICAZIONE via/piazza	n.civ	Piani	Scala	Int	DESCRIZIONE
1	VIA 2 GIUGNO	SN	T			BENE COMUNE NON CENSIBILE AI SUB. 2 E 4 (CORTE)
2	VIA 2 GIUGNO	SN	T			MAGAZZINO
3						SOPPRESSO
4	via due giugno (abbadia)	SNC	T			MAGAZZINO

Visura telematica

ELABORATO PLANIMETRICO

Compilato da:
[redacted]

Iscritto all'albo:
Geometri

Prov. Siena [redacted]

Agenzia delle Entrate
CATASTO FABBRICATI
Ufficio Provinciale di
Siena

Comune di Montepulciano	Protocollo n. SI0132732 del 20/12/2024
Sezione: Foglio: 47 Particella: 518	Tipo Mappale n. 132317 del 18/12/2024
Dimostrazione grafica dei subalterni	Scala 1 : 500

ELABORATO PLANIMETRICO

PIANO TERRA

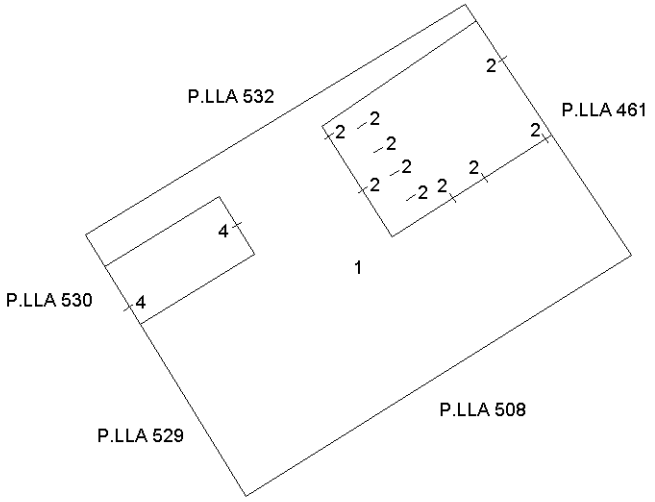

NORD

Ultima planimetria in atti

Elaborato Planimetrico - Catasto dei Fabbricati - Situazione al 31/07/2025 - Comune di MONTEPULCIANO(F592) - < Foglio 47 Particella 518 >



Comune: (SI) MONTEPULCIANO Scala originale: 1:2000 3-Nov-2023 12:47:41
Foglio: 47 Dimensione cornice: 534.000 x 378.000 metri Protocollo pratica T168549/2023