



N=5065200

E=1506100

I Particella: 595

Comune: (CO) FINO MORNASCO
 Foglio: 909
 Scala originale: 1:2000
 Dimensione cornice: 534.000 x 378.000 m. Protocollo pratica T209192/2025
 7-01t-2025 14:33:15

**Agenzia del Territorio
CATASTO FABBRICATI
Ufficio Provinciale di
Como**

Dichiarazione protocollo n. CO0189860 del 30/10/2012

Planimetria di u.i.u. in Comune di Fino Mornasco

Via Dogana

civ. 5

Identificativi Catastali:

Sezione:

Foglio: 10

Particella: 539

Subalterno: 701

Compilata da:
Ferrario Elio

Iscritto all'albo:
Geometri

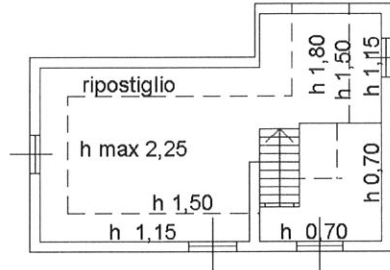
Prov. Como

N. 01254

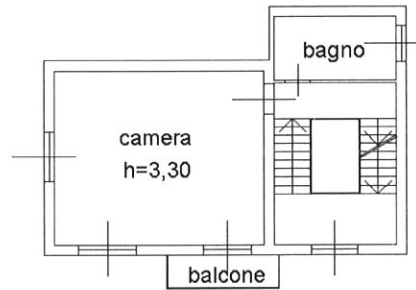
Scheda n. 1

Scala 1:200

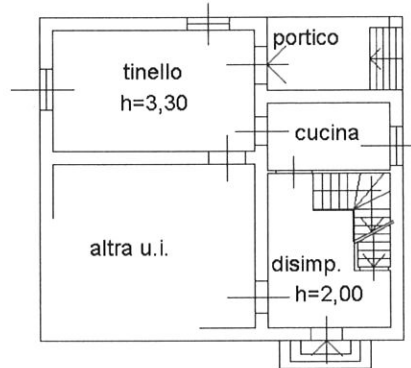
**PIANO SECONDO
(sottotetto)**



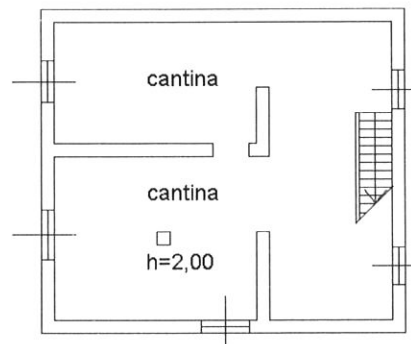
PIANO PRIMO



PIANO TERRA



PIANO PRIMO SOTTOSTRADA (S1)



Ultima planimetria in atti

MODULARIO
P. - rig. rend. - 497




MINISTERO DELLE FINANZE
DIREZIONE GENERALE DEL CATASTO E DEI SERVIZI TECNICI ERARIALI

Mod. B (Nuovo Catasto)

NUOVO CATASTO EDILIZIO URBANO

(R. DECRETI-LEGGI 13 APRILE 1939, N. 652)

Planimetria dell'immobile situato nel Comune di FINO MORNASCO Via DOGGANA N. 5
Ditta POZZETTI ELIO x 1/3; POZZETTI LIVIO x 1/3; POZZETTI ERSILIO x 1/3.
Allegata alla dichiarazione presentata all'Ufficio Tecnico Erariale di CONO



SPAZIO RISERVATO PER LE ANNOTAZIONI D'UFFICIO

DATA
PROT. N°

24 APR 1987

118/2



Compilata dal GEOMETRA
(Titolo, nome e cognome del tecnico)
POZZETTI FLAVIO
Iscritto all'Albo dei GEOMETRI
della Provincia di CONO N° 89
DATA 27.03.87
Firma: *Flavio Pozzetti*

Ultima planimetria in atti