

**Agenzia del Territorio
CATASTO FABBRICATI
Ufficio Provinciale di
Alessandria**

Dichiarazione protocollo n. AL0137547 del 09/08/2006

Planimetria di u.i.u. in Comune di Garbagna

Frazione Bettolino

civ. 5

Identificativi Catastali:

Sezione:

Foglio: 7

Particella: 188

Subalterno: 6

Compilata da:

Tambornini Danilo

Iscritto all'albo:

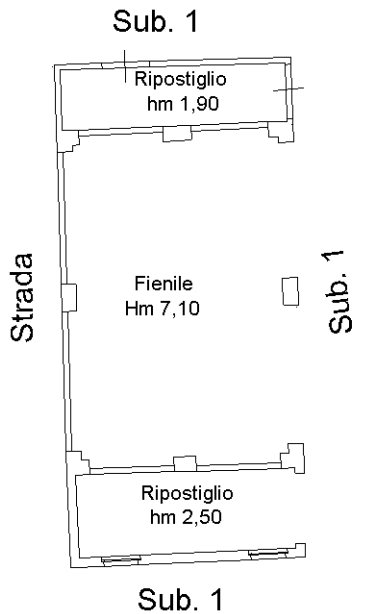
Geometri

Prov. Pavia

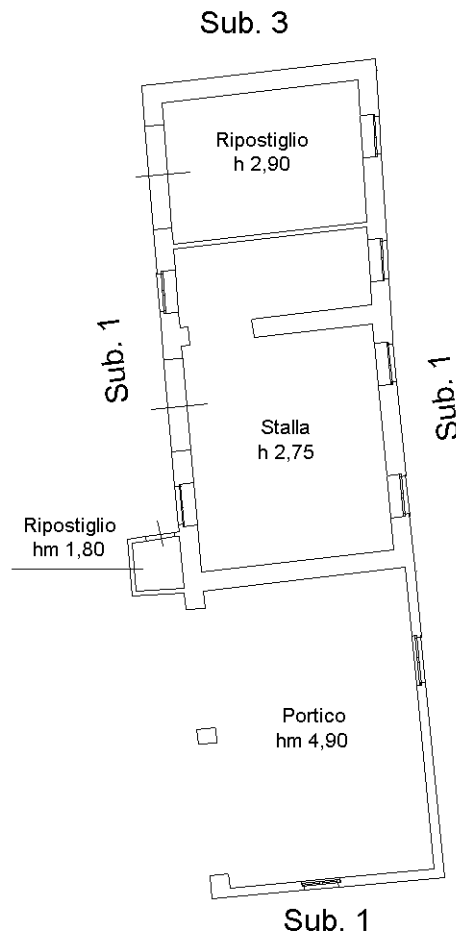
N. 3887

Scheda n. 1

Scala 1:200

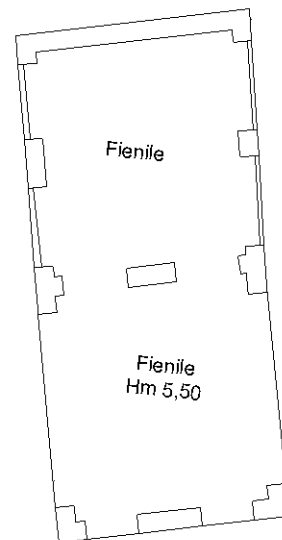
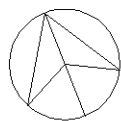


PIANTA PIANO TERRA



PIANTA PIANO TERRA

N



PIANTA PIANO PRIMO

Ultima planimetria in atti