

**Agenzia del Territorio
CATASTO FABBRICATI
Ufficio Provinciale di
Alessandria**

Dichiarazione protocollo n. AL0137547 del 09/08/2006

Planimetria di u.i.u. in Comune di Garbagna

Frazione Bettolino

civ. 5

Identificativi Catastali:

Sezione:

Foglio: 7

Particella: 188

Subalterno: 3

Compilata da:

Tambornini Danilo

Iscritto all'albo:

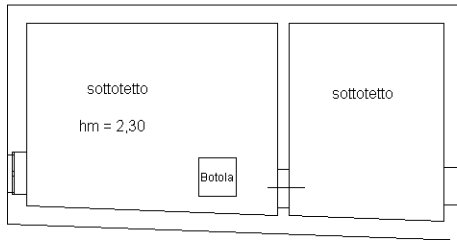
Geometri

Prov. Pavia

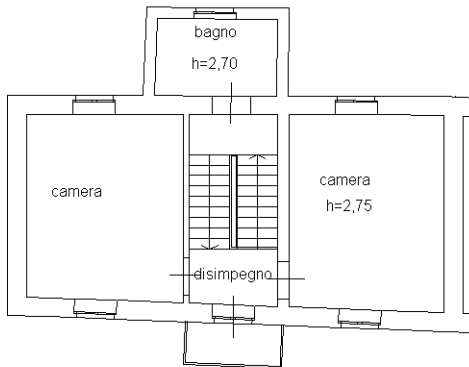
N. 3887

Scheda n. 1

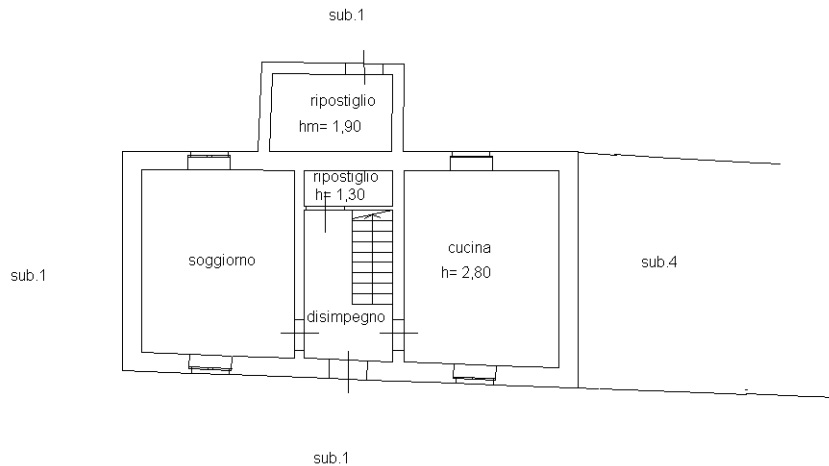
Scala 1:200



PIANO SECONDO



PIANO PRIMO



PIANO TERRA



Ultima planimetria in atti