



N=5001300

E=1634300

1 Particella: 87

1-Dic-2022 8:43:19  
 Protocollo pratica T26324/2022  
 Scala originale: 1:2000  
 Dimensione cornice: 776.000 x 552.000 metri  
 Comune: (MN) CURTATONE  
 Foglio: 6



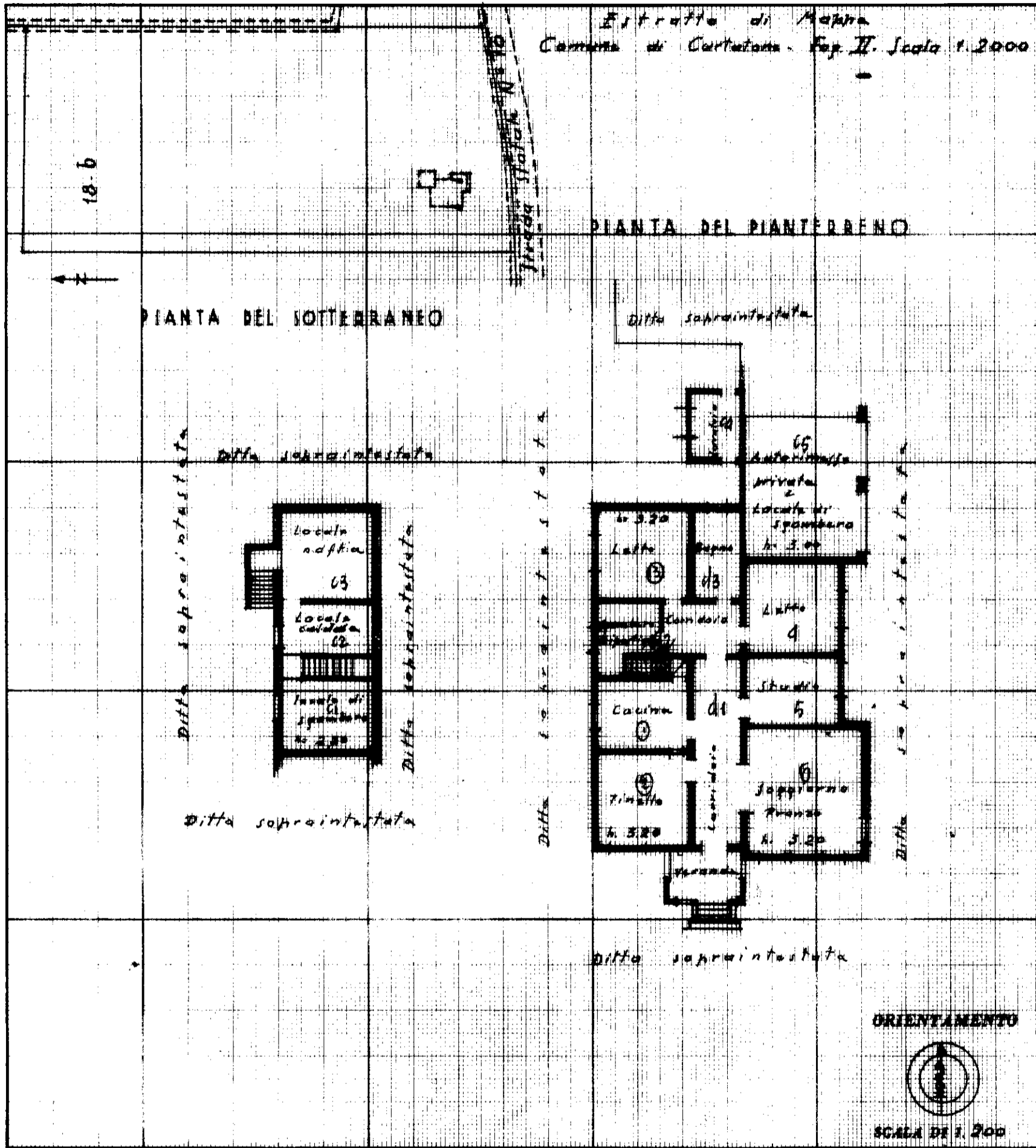
# NUOVO CATASTO EDILIZIO URBANO

(R. DECRETO-LEGGE 13 APRILE 1939, N. 652)

Planimetria dell'immobile situato nel Comune di Curtatone Via Padana (Mantova-Cremona) 28

Ditta Centro Provinciale per la fecondazione Artificiale (Soc. Coop. a R.L.)

Allegata alla dichiarazione presentata all'Ufficio Tecnico Erariale di Mantova



### SPAZIO RISERVATO PER LE ANNOTAZIONI D'UFFICIO

DATA  
PROT. N°

2996/66

Compilata dal Geom. Silvio Pavesi  
(Titolo, nome e cognome del tecnico)

Iscritto all'Albo dei Geometri  
della Provincia di Mantova

DATA 12 marzo 1966

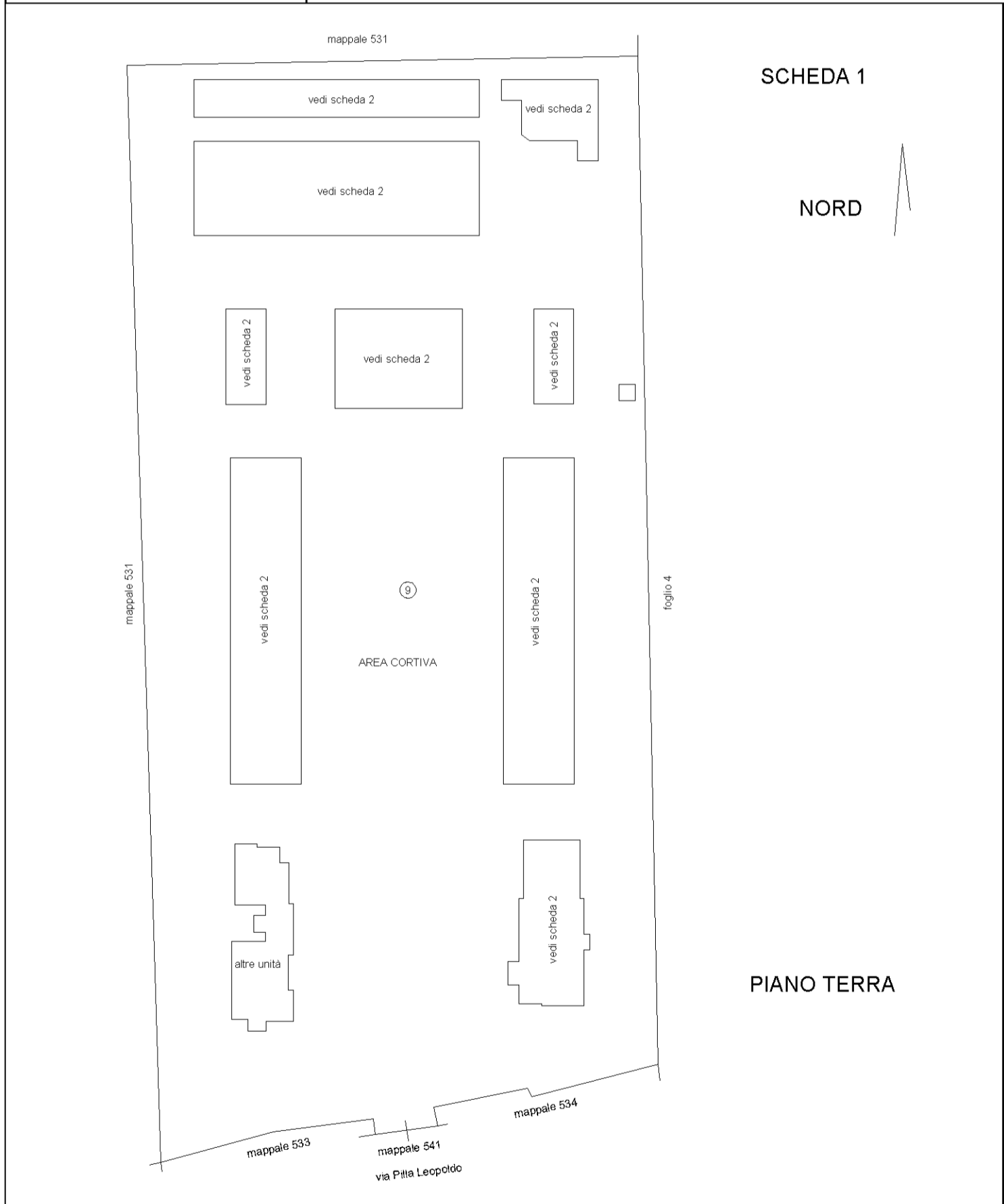
Firma: Geom. Silvio Pavesi



**Agenzia delle Entrate  
CATASTO FABBRICATI  
Ufficio Provinciale di  
Mantova**

Dichiarazione protocollo n. MN0049220 del 28/11/2022	
Comune di Curtatone	
Via Pilla Leopoldo	civ. 28
Identificativi Catastali:	
Sezione:	Compilata da: Bugnotto Gino
Foglio: 6	Iscritto all'albo: Geometri
Particella: 82	Prov. Mantova
Subalterno: 1	N. 1543

Planimetria
Scheda n. 1      Scala 1:1000



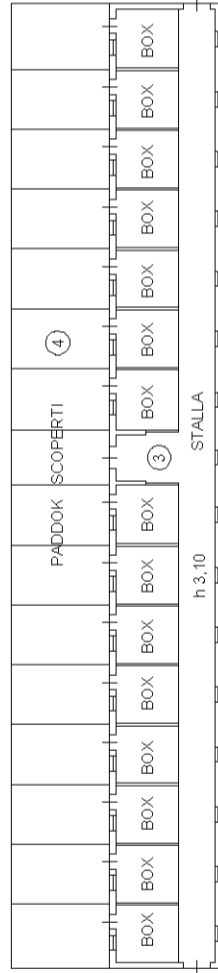
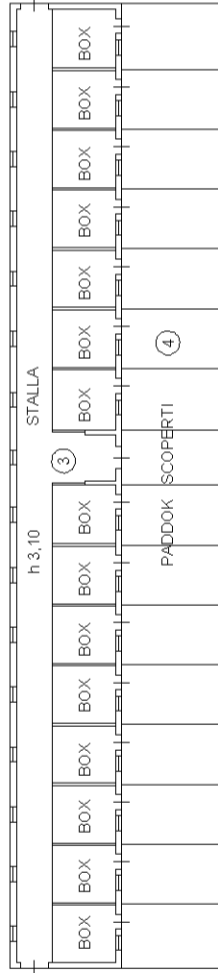
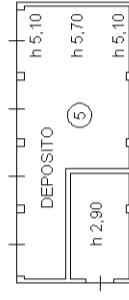
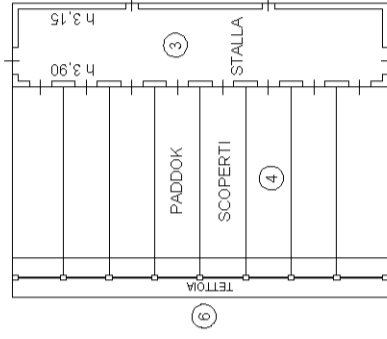
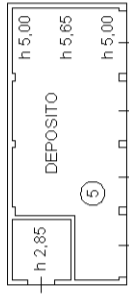
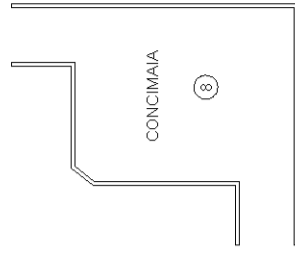
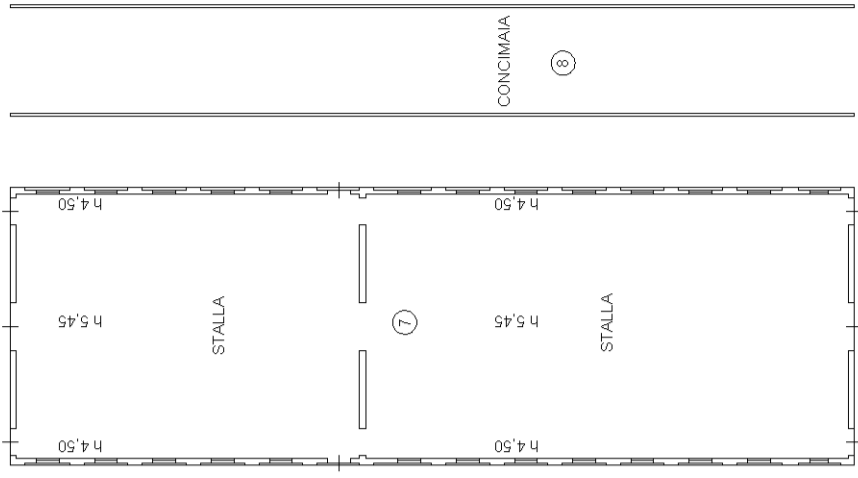
**Agenzia delle Entrate**  
**CATASTO FABBRICATI**  
Ufficio provinciale di  
Mantova

Dichiarazione protocollo n. MN0049220 del 28/11/2022  
Comune di Curtatone  
Via Pilla Leopoldo  
civ. 28

Identificativi Catastali:  
Sezione: 6  
Foglio: 6  
Particella: 82  
Subalterno: 1

Compilata da:  
Bugnotto Gino  
Iscritto all'albo:  
Geometri  
Prov. Mantova  
N. 1543

Scala 1: 500



PIANO TERRA

**SCHEDA 2**

NORD

