

**Agenzia del Territorio  
CATASTO FABBRICATI  
Ufficio Provinciale di  
Asti**

Dichiarazione protocollo n. AT0129895 del 24/07/2008

Planimetria di u.i.u. in Comune di Incisa Scapaccino

Via Santa Croce

civ. 2

Identificativi Catastali:

Sezione:

Foglio: 10

Particella: 305

Subalterno: 3

Compilata da:  
Cadario Massimo

Iscritto all'albo:  
Geometri

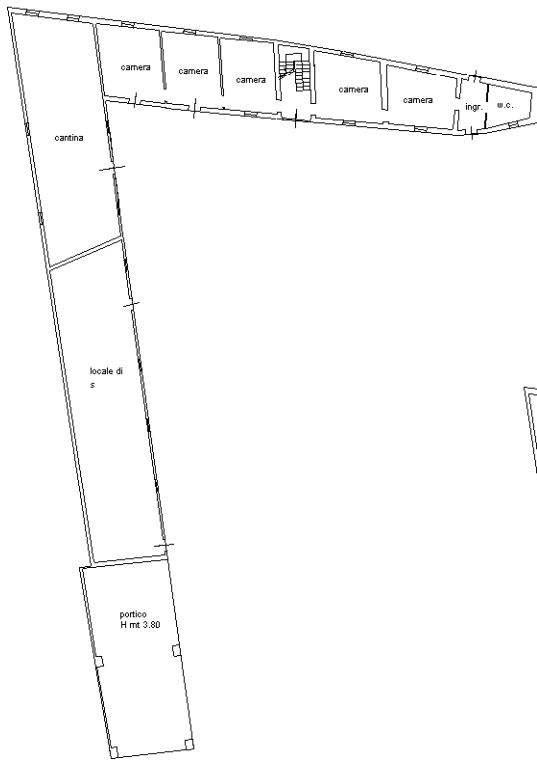
Prov. Asti

N. 1367

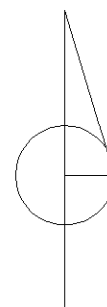
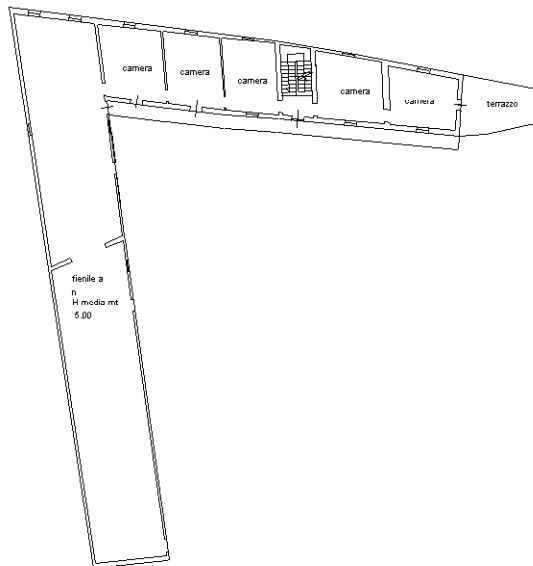
Scheda n. 1

Scala 1:500

**PIANO TERRA**  
H mt 320



**PIANO PRIMO**  
H mt 320



Ultima planimetria in atti

**Agenzia del Territorio  
CATASTO FABBRICATI  
Ufficio Provinciale di  
Asti**

Dichiarazione protocollo n. AT0129895 del 24/07/2008

Planimetria di u.i.u. in Comune di Incisa Scapaccino

Via Santa Croce

civ. 2

Identificativi Catastali:

Sezione:

Foglio: 10

Particella: 305

Subalterno: 3

Compilata da:  
Cadario Massimo

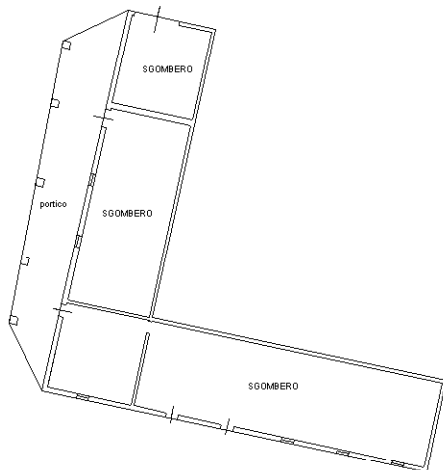
Iscritto all'albo:  
Geometri

Prov. Asti

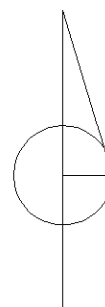
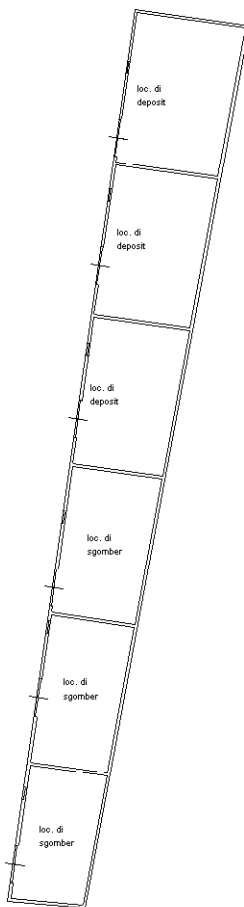
N. 1367

Scheda n. 2

Scala 1:500



**PIANO TERRA  
H mt 320**



Ultima planimetria in atti




**Agenzia del Territorio  
CATASTO FABBRICATI**  
Ufficio provinciale di  
Asti

Dichiarazione protocollo n. AT0129895 del 24/07/2008  
Planimetria di u.i.u. in Comune di Incisa Scapaccino  
Via Santa Croce  
civ. 2

Compilata da:  
Cadario Massimo  
Iscritto all'albo:  
Geometri  
Prov. Asti  
N. 1367

Identificativi Catastali:  
Sezione:  
Foglio: 10  
Particella: 305  
Subalterno: 3

Scheda n. 3  
Scala 1: 700



Ultima planimetria in atti

10/10/21