

## Catasto terreni

# Visura storica per immobile

Situazione degli atti informatizzati dall'impianto meccanografico al 24/06/2024



Immobile di catasto terreni



Causali di aggiornamento ed annotazioni

### Informazioni riportate negli atti del catasto al 24/06/2024

**Dati identificativi:** Comune di FANANO (D486) (MO)

Foglio 23 Particella 1

Partita: 18744

#### Classamento:

**Redditi:** dominicale Euro 6,81 Lire 13.180  
agrario Euro 2,27 Lire 4.393

Il reddito dominicale è stato calcolato tenendo conto delle seguenti deduzioni: BCA<sup>a)</sup>

Particella con qualità: BOSCO CEDUO di classe 3

Superficie: 21.967 m<sup>2</sup>

**Annotazione di immobile:** PASSAGGI INTERMEDI DA ESAMINARE

### > Intestati catastali

➤ 1. [REDACTED]

sede in [REDACTED] (MO)

Diritto di: Proprieta' per 1/1

### > Dati identificativi

📅 dall'impianto

Impianto meccanografico del 01/01/1974

**Immobile attuale**

Comune di FANANO (D486) (MO)

Foglio 23 Particella 1

### > Dati di classamento

📅 dall'impianto

Impianto meccanografico del 01/01/1974

**Immobile attuale**

Comune di FANANO (D486) (MO)

Foglio 23 Particella 1

**Redditi:** dominicale Euro 6,81 Lire 13.180  
agrario Euro 2,27 Lire 4.393



Il reddito dominicale è stato calcolato tenendo conto delle seguenti deduzioni: BCA<sup>a)</sup>

Particella con qualità: **BOSCO CEDUO** di classe 03 Superficie: 21.967 m<sup>2</sup>

Partita: 2488

### > Altre variazioni

📅 dal 17/09/1994

Immobile attuale

Comune di **FANANO (D486) (MO)**

Foglio 23 Particella 1

ISTRUMENTO (ATTO PUBBLICO) del 17/09/1994 in atti dal 15/03/1997 (n. 4440.1/1994)

Annotazione di immobile: passaggi intermedi da esaminare

**Sono stati inoltre variati/soppressi i seguenti immobili:**

Comune: **FANANO (D486) (MO)**

Foglio 24 Particella 68

Foglio 21 Particella 26

Foglio 21 Particella 23

Foglio 24 Particella 65

Foglio 21 Particella 50

Foglio 23 Particella 2

Foglio 24 Particella 248

### > Storia degli intestati dell'immobile

**Dati identificativi: Immobile attuale - Comune di FANANO (D486) (MO) Foglio 23 Particella 1**

- 1. [REDACTED]  
📅 dal 09/11/1989 al 09/11/1989  
Diritto di: Da verificare (deriva dall'atto 1)
- 1. [REDACTED]  
📅 dal 09/11/1989 al 17/09/1994  
Diritto di: Proprieta' per 1/2 (deriva dall'atto 2)
- 2. [REDACTED]  
📅 dal 09/11/1989 al 17/09/1994  
Diritto di: Proprieta' per 1/2 (deriva dall'atto 2)
- 1. [REDACTED]  
📅 dal 17/09/1994 al 09/07/1996  
Diritto di: Proprieta' per 1000/1000 (deriva dall'atto 3)

1. Impianto meccanografico del 01/01/1974

2. [REDACTED]

3. [REDACTED]

4. [REDACTED]



1. [REDACTED]  
[REDACTED]  
sede in SESTOLA (MO)  
dal 09/07/1996 al 20/09/1999  
Diritto di: Proprieta' per 1000/1000 (deriva dall'atto 4)

1. [REDACTED]  
[REDACTED]  
sede in SESTOLA (MO)  
dal 20/09/1999 al 20/06/2005  
Diritto di: Proprieta' per 1000/1000 (deriva dall'atto 5)

1. [REDACTED]  
[REDACTED] (MO)  
dal 20/06/2005  
Diritto di: Proprieta' per 1/1 (deriva dall'atto 6)

5. [REDACTED]  
[REDACTED] 9

6. [REDACTED]  
[REDACTED]

Visura telematica

Tributi speciali: Euro 0,90

Legenda

a) BCA: Consorzio bacini montani



Catasto terreni  
**Visura attuale per immobile**  
Situazione degli atti informatizzati al 24/06/2024



Immobile di catasto terreni



Causali di aggiornamento ed annotazioni

Informazioni riportate negli atti del catasto al 24/06/2024

**Dati identificativi:** Comune di FANANO (D486) (MO)

Foglio 23 Particella 2

**Classamento:**

Redditi: dominicale Euro 2,05 Lire 3.969

agrario Euro 0,68 Lire 1.323

Il reddito dominicale è stato calcolato tenendo conto delle seguenti deduzioni: BCA<sup>a)</sup>

Particella con qualità: BOSCO CEDUO di classe 3

Superficie: 6.615 m<sup>2</sup>

**Ultimo atto di aggiornamento:** ISTRUMENTO (ATTO PUBBLICO) del 17/09/1994 in atti dal 15/03/1997 (n. 4440.1/1994)

> **Dati identificativi**

Comune di FANANO (D486) (MO)

Foglio 23 Particella 2

Partita: 18744

Impianto meccanografico del 01/01/1974

**Annotazione di immobile:** PASSAGGI INTERMEDI DA ESAMINARE

> **Dati di classamento**

Redditi: dominicale Euro 2,05 Lire 3.969

agrario Euro 0,68 Lire 1.323

Il reddito dominicale è stato calcolato tenendo conto delle seguenti deduzioni: BCA<sup>a)</sup>

Particella con qualità: BOSCO CEDUO di classe 3

Superficie: 6.615 m<sup>2</sup>

Impianto meccanografico del 01/01/1974



> Altre variazioni

ISTRUMENTO (ATTO PUBBLICO) del 17/09/1994 in  
atti dal 15/03/1997 (n. 4440.1/1994)

> Intestazione attuale dell'immobile - totale intestati: 1

> 1. [REDACTED]  
[REDACTED]  
sede in [REDACTED] (MO)  
Diritto di: Proprieta' per 1/1 (deriva dall'atto 1)

1. [REDACTED]  
[REDACTED]

Visura telematica

Tributi speciali: Euro 0,90

Legenda

a) BCA: Consorzio bacini montani



## Catasto terreni

# Visura storica per immobile

Situazione degli atti informatizzati dall'impianto meccanografico al 24/06/2024



Immobile di catasto terreni



Causali di aggiornamento ed annotazioni

### Informazioni riportate negli atti del catasto al 24/06/2024

**Dati identificativi:** Comune di FANANO (D486) (MO)

Foglio 24 Particella 236

Partita: 13649

#### Classamento:

**Redditi:** dominicale Euro 0,62 Lire 1.207  
agrario Euro 0,18 Lire 345

Particella con qualità: BOSCO CEDUO di classe  
3

Superficie: 1.724 m<sup>2</sup>

### > Intestati catastali

> 1. 

sede in SESTOLA (MO)

Diritto di: Proprieta' per 1/1

### > Dati identificativi

 dal 14/06/1994

**Immobile attuale**

Comune di FANANO (D486) (MO)

Foglio 24 Particella 236

VARIAZIONE GEOMETRICA del 14/06/1994 in atti dal  
17/06/1994 (n. 7862.1/1994)

**Per ulteriori variazioni richiedere le visure storiche  
dei seguenti immobili soppressi, originari del  
precedente:**

Comune: FANANO (D486) (MO)

Foglio 24 Particella 21

Foglio 24 Particella 22

Foglio 24 Particella 23

Foglio 24 Particella 27

Foglio 24 Particella 28

Foglio 24 Particella 29

Foglio 24 Particella 30

Foglio 24 Particella 31

Foglio 24 Particella 32

Foglio 24 Particella 60

Foglio 24 Particella 61

Foglio 24 Particella 71

### > Dati di classamento



📅 dal 14/06/1994

**Immobile attuale**

Comune di **FANANO (D486) (MO)**

Foglio 24 Particella 236

Redditi: dominicale **Euro 0,62 Lire 1.207**

agrario **Euro 0,18 Lire 345**

Particella con qualità: **BOSCO CEDUO** di classe  
**03** Superficie: **1.724 m<sup>2</sup>**

Partita: **13649**

VARIAZIONE GEOMETRICA del 14/06/1994 in atti dal  
17/06/1994 (n. 7862.1/1994)

**Sono stati inoltre variati/soppressi i seguenti  
immobili:**

Comune: **FANANO (D486) (MO)**

*Foglio 24 Particella 246*

*Foglio 24 Particella 241*

*Foglio 24 Particella 23*

*Foglio 24 Particella 243*

*Foglio 24 Particella 61*

*Foglio 24 Particella 239*

*Foglio 24 Particella 251*

*Foglio 24 Particella 242*

*Foglio 24 Particella 238*

*Foglio 24 Particella 237*

*Foglio 24 Particella 235*

*Foglio 24 Particella 60*

*Foglio 24 Particella 31*

*Foglio 24 Particella 27*

*Foglio 24 Particella \**

*Foglio 24 Particella 249*

*Foglio 24 Particella 247*

*Foglio 24 Particella 32*

*Foglio 24 Particella 30*

*Foglio 24 Particella 240*

*Foglio 24 Particella 250*

*Foglio 24 Particella 245*

*Foglio 24 Particella 244*

*Foglio 24 Particella 29*

*Foglio 24 Particella 22*

*Foglio 24 Particella 21*

*Foglio 24 Particella 248*

*Foglio 24 Particella 234*

*Foglio 24 Particella 71*

*Foglio 24 Particella 28*

➤ **Storia degli intestati dell'immobile**

**Dati identificativi: Immobile attuale - Comune di FANANO (D486) (MO) Foglio 24 Particella 236**

1. 

1. VARIAZIONE GEOMETRICA del 14/06/1994 in atti  
dal 17/06/1994 (n. 7862.1/1994)

📅 dal 14/06/1994 al 20/06/2008

Diritto di: Proprietà per 1/2 in regime di comunione  
dei beni (deriva dall'atto 1)





## Catasto terreni

# Visura storica per immobile

Situazione degli atti informatizzati dall'impianto meccanografico al 24/06/2024



Immobile di catasto terreni



Causali di aggiornamento ed annotazioni

### Informazioni riportate negli atti del catasto al 24/06/2024

**Dati identificativi:** Comune di FANANO (D486) (MO)

Foglio 24 Particella 237

#### Classamento:

**Redditi:** dominicale Euro 0,18

agrario Euro 0,05

Particella con qualità: BOSCO CEDUO di classe  
3

Superficie: 509 m<sup>2</sup>

### > Intestati catastali

> 1. 

sede in SESTOLA (MO)

Diritto di: Proprieta' per 1/1

### > Dati identificativi

 dal 14/06/1994

**Immobile attuale**

Comune di FANANO (D486) (MO)

Foglio 24 Particella 237

VARIAZIONE GEOMETRICA del 14/06/1994 in atti dal  
17/06/1994 (n. 7862.1/1994)

**Per ulteriori variazioni richiedere le visure storiche  
dei seguenti immobili soppressi, originari del  
precedente:**

Comune: FANANO (D486) (MO)

Foglio 24 Particella 21

Foglio 24 Particella 22

Foglio 24 Particella 23

Foglio 24 Particella 27

Foglio 24 Particella 28

Foglio 24 Particella 29

Foglio 24 Particella 30

Foglio 24 Particella 31

Foglio 24 Particella 32

Foglio 24 Particella 60

Foglio 24 Particella 61

Foglio 24 Particella 71

### > Dati di classamento



📅 dal 14/06/1994

**Immobile attuale**

Comune di **FANANO (D486) (MO)**

Foglio **24** Particella **237**

Redditi: dominicale **Euro 0,18 Lire 356**

agrario **Euro 0,05 Lire 102**

Particella con qualità: **BOSCO CEDUO** di classe  
**03** Superficie: **509 m<sup>2</sup>**

Partita: **13649**

VARIAZIONE GEOMETRICA del 14/06/1994 in atti dal  
17/06/1994 (n. 7862.1/1994)

**Sono stati inoltre variati/soppressi i seguenti  
immobili:**

Comune: **FANANO (D486) (MO)**

*Foglio 24 Particella 246*

*Foglio 24 Particella 241*

*Foglio 24 Particella 23*

*Foglio 24 Particella 243*

*Foglio 24 Particella 61*

*Foglio 24 Particella 239*

*Foglio 24 Particella 251*

*Foglio 24 Particella 242*

*Foglio 24 Particella 238*

*Foglio 24 Particella 235*

*Foglio 24 Particella 60*

*Foglio 24 Particella 31*

*Foglio 24 Particella 27*

*Foglio 24 Particella \**

*Foglio 24 Particella 249*

*Foglio 24 Particella 247*

*Foglio 24 Particella 236*

*Foglio 24 Particella 32*

*Foglio 24 Particella 30*

*Foglio 24 Particella 240*

*Foglio 24 Particella 250*

*Foglio 24 Particella 245*

*Foglio 24 Particella 244*

*Foglio 24 Particella 29*

*Foglio 24 Particella 22*

*Foglio 24 Particella 21*

*Foglio 24 Particella 248*

*Foglio 24 Particella 234*

*Foglio 24 Particella 71*

*Foglio 24 Particella 28*

---

> **Altre variazioni**

📅 dal 28/11/2007

**Immobile attuale**

Comune di **FANANO (D486) (MO)**

Foglio **24** Particella **237**

Variazione del 28/11/2007 Pratica n. MO0310993 in  
atti dal 28/11/2007 (n. 310993.1/2007)

**Sono stati inoltre variati/soppressi i seguenti  
immobili:**

Comune: **FANANO (D486) (MO)**

*Foglio 24 Particella 234*

*Foglio 24 Particella 240*

*Foglio 24 Particella 26*

*Foglio 24 Particella 25*



## > Storia degli intestati dell'immobile

**Dati identificativi:** Immobile attuale - Comune di FANANO (D486) (MO) Foglio 24 Particella 237

1. [REDACTED] 1. VARIAZIONE GEOMETRICA del 14/06/1994 in atti dal 17/06/1994 (n. 7862.1/1994)
- dal 14/06/1994 al 20/06/2008  
Diritto di: Proprieta' per 1/2 in regime di comunione dei beni (deriva dall'atto 1)
2. [REDACTED]
- dal 14/06/1994 al 20/06/2008  
Diritto di: Proprieta' per 1/2 in regime di comunione dei beni (deriva dall'atto 1)
2. [REDACTED]
- [REDACTED]
- [REDACTED]

[REDACTED]

[REDACTED]



## Catasto terreni

# Visura storica per immobile

Situazione degli atti informatizzati dall'impianto meccanografico al 24/06/2024



Immobile di catasto terreni



Causali di aggiornamento ed annotazioni

### Informazioni riportate negli atti del catasto al 24/06/2024

**Dati identificativi:** Comune di FANANO (D486) (MO)

Foglio 24 Particella 238

Partita: 13649

#### Classamento:

**Redditi:** dominicale Euro 1,85 Lire 3.573  
agrario Euro 0,53 Lire 1.021

Particella con qualità: BOSCO CEDUO di classe  
3

Superficie: 5.104 m<sup>2</sup>

### > Intestati catastali

> 1. [REDACTED]

sede in [REDACTED] (MO)

Diritto di: Proprieta' per 1/1

### > Dati identificativi

📅 dal 14/06/1994

**Immobile attuale**

Comune di FANANO (D486) (MO)

Foglio 24 Particella 238

VARIAZIONE GEOMETRICA del 14/06/1994 in atti dal  
17/06/1994 (n. 7862.1/1994)

**Per ulteriori variazioni richiedere le visure storiche  
dei seguenti immobili soppressi, originari del  
precedente:**

Comune: FANANO (D486) (MO)

Foglio 24 Particella 21

Foglio 24 Particella 22

Foglio 24 Particella 23

Foglio 24 Particella 27

Foglio 24 Particella 28

Foglio 24 Particella 29

Foglio 24 Particella 30

Foglio 24 Particella 31

Foglio 24 Particella 32

Foglio 24 Particella 60

Foglio 24 Particella 61

Foglio 24 Particella 71

### > Dati di classamento



📅 dal 14/06/1994

**Immobile attuale**

Comune di **FANANO (D486) (MO)**

Foglio 24 Particella 238

Redditi: dominicale **Euro 1,85 Lire 3.573**

agrario **Euro 0,53 Lire 1.021**

Particella con qualità: **BOSCO CEDUO** di classe  
**03** Superficie: **5.104 m<sup>2</sup>**

Partita: **13649**

VARIAZIONE GEOMETRICA del 14/06/1994 in atti dal  
17/06/1994 (n. 7862.1/1994)

**Sono stati inoltre variati/soppressi i seguenti  
immobili:**

Comune: **FANANO (D486) (MO)**

*Foglio 24 Particella 246*

*Foglio 24 Particella 241*

*Foglio 24 Particella 23*

*Foglio 24 Particella 243*

*Foglio 24 Particella 61*

*Foglio 24 Particella 239*

*Foglio 24 Particella 251*

*Foglio 24 Particella 242*

*Foglio 24 Particella 237*

*Foglio 24 Particella 235*

*Foglio 24 Particella 60*

*Foglio 24 Particella 31*

*Foglio 24 Particella 27*

*Foglio 24 Particella \**

*Foglio 24 Particella 249*

*Foglio 24 Particella 247*

*Foglio 24 Particella 236*

*Foglio 24 Particella 32*

*Foglio 24 Particella 30*

*Foglio 24 Particella 240*

*Foglio 24 Particella 250*

*Foglio 24 Particella 245*

*Foglio 24 Particella 244*

*Foglio 24 Particella 29*

*Foglio 24 Particella 22*

*Foglio 24 Particella 21*

*Foglio 24 Particella 248*

*Foglio 24 Particella 234*

*Foglio 24 Particella 71*

*Foglio 24 Particella 28*

➤ **Storia degli intestati dell'immobile**

**Dati identificativi: Immobile attuale - Comune di FANANO (D486) (MO) Foglio 24 Particella 238**

1. 

1. VARIAZIONE GEOMETRICA del 14/06/1994 in atti  
dal 17/06/1994 (n. 7862.1/1994)

📅 dal 14/06/1994 al 20/06/2008

Diritto di: Proprietà per 1/2 in regime di comunione  
dei beni (deriva dall'atto 1)





Catasto terreni  
**Visura attuale per immobile**  
Situazione degli atti informatizzati al 24/06/2024



Immobile di catasto terreni



Causali di aggiornamento ed annotazioni

Informazioni riportate negli atti del catasto al 24/06/2024

**Dati identificativi:** Comune di FANANO (D486) (MO)

Foglio 24 Particella 239

**Classamento:**

Redditi: dominicale Euro 0,52 Lire 1.005

agrario Euro 0,15 Lire 287

Particella con qualità: BOSCO CEDUO di classe

3

Superficie: 1.436 m<sup>2</sup>

**Ultimo atto di aggiornamento:** VARIAZIONE GEOMETRICA del 14/06/1994 in atti dal 17/06/1994 (n. 7862.1/1994)

> **Dati identificativi**

Comune di FANANO (D486) (MO)

Foglio 24 Particella 239

Partita: 13649

VARIAZIONE GEOMETRICA del 14/06/1994 in atti dal  
17/06/1994 (n. 7862.1/1994)

> **Dati di classamento**

Redditi: dominicale Euro 0,52 Lire 1.005

agrario Euro 0,15 Lire 287

Particella con qualità: BOSCO CEDUO di classe

3

Superficie: 1.436 m<sup>2</sup>

VARIAZIONE GEOMETRICA del 14/06/1994 in atti dal  
17/06/1994 (n. 7862.1/1994)

> **Intestazione attuale dell'immobile - totale intestati: 1**

> 1. [REDACTED]

5)

sede in [REDACTED] (MO)

Diritto di: Proprieta' per 1/1 (deriva dall'atto 1)

1. [REDACTED]

3



Direzione Provinciale di Modena  
Ufficio Provinciale - Territorio  
Servizi Catastali

Data: **24/06/2024**  
Ora: **09:37:02**  
Numero Pratica: **T39951/2024**  
Pag: **2 - Fine**

*Visura telematica*

*Tributi speciali: Euro 0,90*



## Catasto terreni

# Visura storica per immobile

Situazione degli atti informatizzati dall'impianto meccanografico al 24/06/2024



Immobile di catasto terreni



Causali di aggiornamento ed annotazioni

### Informazioni riportate negli atti del catasto al 24/06/2024

**Dati identificativi:** Comune di **FANANO (D486) (MO)**

Foglio **24** Particella **241**

Partita: **13649**

#### Classamento:

**Redditi:** dominicale **Euro 3,20 Lire 6.194**  
agrario **Euro 0,64 Lire 1.239**

Particella con qualità: **BOSCO CEDUO** di classe  
**4**

Superficie: **12.387 m<sup>2</sup>**

### > Intestati catastali



sede in SESTOLA (MO)

Diritto di: Proprieta' per 1/1

### > Dati identificativi

 dal 14/06/1994

**Immobile attuale**

Comune di **FANANO (D486) (MO)**

Foglio **24** Particella **241**

VARIAZIONE GEOMETRICA del 14/06/1994 in atti dal  
17/06/1994 (n. 7862.1/1994)

**Per ulteriori variazioni richiedere le visure storiche  
dei seguenti immobili soppressi, originari del  
precedente:**

Comune: **FANANO (D486) (MO)**

*Foglio 24 Particella 21*

*Foglio 24 Particella 22*

*Foglio 24 Particella 23*

*Foglio 24 Particella 27*

*Foglio 24 Particella 28*

*Foglio 24 Particella 29*

*Foglio 24 Particella 30*

*Foglio 24 Particella 31*

*Foglio 24 Particella 32*

*Foglio 24 Particella 60*

*Foglio 24 Particella 61*

*Foglio 24 Particella 71*

### > Dati di classamento



📅 dal 14/06/1994

**Immobile attuale**

Comune di **FANANO (D486) (MO)**

Foglio 24 Particella 241

Redditi: dominicale **Euro 3,20 Lire 6.194**

agrario **Euro 0,64 Lire 1.239**

Particella con qualità: **BOSCO CEDUO** di classe  
**04** Superficie: **12.387 m<sup>2</sup>**

Partita: **13649**

VARIAZIONE GEOMETRICA del 14/06/1994 in atti dal  
17/06/1994 (n. 7862.1/1994)

**Sono stati inoltre variati/soppressi i seguenti  
immobili:**

Comune: **FANANO (D486) (MO)**

*Foglio 24 Particella 246*

*Foglio 24 Particella 23*

*Foglio 24 Particella 243*

*Foglio 24 Particella 61*

*Foglio 24 Particella 239*

*Foglio 24 Particella 251*

*Foglio 24 Particella 242*

*Foglio 24 Particella 238*

*Foglio 24 Particella 237*

*Foglio 24 Particella 235*

*Foglio 24 Particella 60*

*Foglio 24 Particella 31*

*Foglio 24 Particella 27*

*Foglio 24 Particella \**

*Foglio 24 Particella 249*

*Foglio 24 Particella 247*

*Foglio 24 Particella 236*

*Foglio 24 Particella 32*

*Foglio 24 Particella 30*

*Foglio 24 Particella 240*

*Foglio 24 Particella 250*

*Foglio 24 Particella 245*

*Foglio 24 Particella 244*

*Foglio 24 Particella 29*

*Foglio 24 Particella 22*

*Foglio 24 Particella 21*

*Foglio 24 Particella 248*

*Foglio 24 Particella 234*

*Foglio 24 Particella 71*

*Foglio 24 Particella 28*

➤ **Storia degli intestati dell'immobile**

**Dati identificativi: Immobile attuale - Comune di FANANO (D486) (MO) Foglio 24 Particella 241**

1. 

1. VARIAZIONE GEOMETRICA del 14/06/1994 in atti  
dal 17/06/1994 (n. 7862.1/1994)

📅 dal 14/06/1994 al 20/06/2008

Diritto di: Proprieta' per 1/2 in regime di comunione  
dei beni (deriva dall'atto 1)



▼   
📅 dal 14/06/1994 al 20/06/2008  
Diritto di: Proprieta' per 1/2 in regime di comunione  
dei beni (deriva dall'atto 1)

▼ 1.   
 5)  
sede in  (MO)  
📅 dal 20/06/2008  
Diritto di: Proprieta' per 1/1 (deriva dall'atto 2)



*Visura telematica*

*Tributi speciali: Euro 0,90*



## Catasto terreni

# Visura storica per immobile

Situazione degli atti informatizzati dall'impianto meccanografico al 24/06/2024



Immobile di catasto terreni



Causali di aggiornamento ed annotazioni

### Informazioni riportate negli atti del catasto al 24/06/2024

**Dati identificativi:** Comune di FANANO (D486) (MO)

Foglio 24 Particella 242

Partita: 13649

#### Classamento:

**Redditi:** dominicale Euro 0,01 Lire 3  
agrario Euro 0,01 Lire 1

Particella con qualità: BOSCO CEDUO di classe  
4

Superficie: 5 m<sup>2</sup>

### > Intestati catastali

> 1. [REDACTED]

sede in [REDACTED] (MO)

Diritto di: Proprieta' per 1/1

### > Dati identificativi

📅 dal 14/06/1994

**Immobile attuale**

Comune di FANANO (D486) (MO)

Foglio 24 Particella 242

VARIAZIONE GEOMETRICA del 14/06/1994 in atti dal  
17/06/1994 (n. 7862.1/1994)

**Per ulteriori variazioni richiedere le visure storiche  
dei seguenti immobili soppressi, originari del  
precedente:**

Comune: FANANO (D486) (MO)

Foglio 24 Particella 21  
Foglio 24 Particella 22  
Foglio 24 Particella 23  
Foglio 24 Particella 27  
Foglio 24 Particella 28  
Foglio 24 Particella 29  
Foglio 24 Particella 30  
Foglio 24 Particella 31  
Foglio 24 Particella 32  
Foglio 24 Particella 60  
Foglio 24 Particella 61  
Foglio 24 Particella 71

### > Dati di classamento



📅 dal 14/06/1994

**Immobile attuale**

Comune di **FANANO (D486) (MO)**

Foglio 24 Particella 242

Redditi: dominicale **Euro 0,01 Lire 3**

agrario **Euro 0,01 Lire 1**

Particella con qualità: **BOSCO CEDUO** di classe  
**04** Superficie: **5 m<sup>2</sup>**

Partita: **13649**

VARIAZIONE GEOMETRICA del 14/06/1994 in atti dal  
17/06/1994 (n. 7862.1/1994)

**Sono stati inoltre variati/soppressi i seguenti  
immobili:**

Comune: **FANANO (D486) (MO)**

*Foglio 24 Particella 246*

*Foglio 24 Particella 241*

*Foglio 24 Particella 23*

*Foglio 24 Particella 243*

*Foglio 24 Particella 61*

*Foglio 24 Particella 239*

*Foglio 24 Particella 251*

*Foglio 24 Particella 238*

*Foglio 24 Particella 237*

*Foglio 24 Particella 235*

*Foglio 24 Particella 60*

*Foglio 24 Particella 31*

*Foglio 24 Particella 27*

*Foglio 24 Particella \**

*Foglio 24 Particella 249*

*Foglio 24 Particella 247*

*Foglio 24 Particella 236*

*Foglio 24 Particella 32*

*Foglio 24 Particella 30*

*Foglio 24 Particella 240*

*Foglio 24 Particella 250*

*Foglio 24 Particella 245*

*Foglio 24 Particella 244*

*Foglio 24 Particella 29*

*Foglio 24 Particella 22*

*Foglio 24 Particella 21*

*Foglio 24 Particella 248*

*Foglio 24 Particella 234*

*Foglio 24 Particella 71*

*Foglio 24 Particella 28*

➤ **Storia degli intestati dell'immobile**

**Dati identificativi: Immobile attuale - Comune di FANANO (D486) (MO) Foglio 24 Particella 242**

1. 

1. VARIAZIONE GEOMETRICA del 14/06/1994 in atti  
dal 17/06/1994 (n. 7862.1/1994)

📅 dal 14/06/1994 al 20/06/2008

Diritto di: Proprieta' per 1/2 in regime di comunione  
dei beni (deriva dall'atto 1)





## Catasto terreni

# Visura storica per immobile

Situazione degli atti informatizzati dall'impianto meccanografico al 24/06/2024



Immobile di catasto terreni



Causali di aggiornamento ed annotazioni

### Informazioni riportate negli atti del catasto al 24/06/2024

**Dati identificativi:** Comune di FANANO (D486) (MO)

Foglio 24 Particella 243

Partita: 13649

#### Classamento:

**Redditi:** dominicale Euro 0,01 Lire 9  
agrario Euro 0,01 Lire 2

Particella con qualità: BOSCO CEDUO di classe  
4

Superficie: 18 m<sup>2</sup>

### > Intestati catastali

> 1. [REDACTED]

sede in [REDACTED] (MO)

Diritto di: Proprieta' per 1/1

### > Dati identificativi

📅 dal 14/06/1994

**Immobile attuale**

Comune di FANANO (D486) (MO)

Foglio 24 Particella 243

VARIAZIONE GEOMETRICA del 14/06/1994 in atti dal  
17/06/1994 (n. 7862.1/1994)

**Per ulteriori variazioni richiedere le visure storiche  
dei seguenti immobili soppressi, originari del  
precedente:**

Comune: FANANO (D486) (MO)

Foglio 24 Particella 21  
Foglio 24 Particella 22  
Foglio 24 Particella 23  
Foglio 24 Particella 27  
Foglio 24 Particella 28  
Foglio 24 Particella 29  
Foglio 24 Particella 30  
Foglio 24 Particella 31  
Foglio 24 Particella 32  
Foglio 24 Particella 60  
Foglio 24 Particella 61  
Foglio 24 Particella 71

### > Dati di classamento



📅 dal 14/06/1994

**Immobile attuale**

Comune di **FANANO (D486) (MO)**

Foglio 24 Particella 243

Redditi: dominicale **Euro 0,01 Lire 9**

agrario **Euro 0,01 Lire 2**

Particella con qualità: **BOSCO CEDUO** di classe  
**04** Superficie: **18 m<sup>2</sup>**

Partita: **13649**

VARIAZIONE GEOMETRICA del 14/06/1994 in atti dal  
17/06/1994 (n. 7862.1/1994)

**Sono stati inoltre variati/soppressi i seguenti  
immobili:**

Comune: **FANANO (D486) (MO)**

*Foglio 24 Particella 246*

*Foglio 24 Particella 241*

*Foglio 24 Particella 23*

*Foglio 24 Particella 61*

*Foglio 24 Particella 239*

*Foglio 24 Particella 251*

*Foglio 24 Particella 242*

*Foglio 24 Particella 238*

*Foglio 24 Particella 237*

*Foglio 24 Particella 235*

*Foglio 24 Particella 60*

*Foglio 24 Particella 31*

*Foglio 24 Particella 27*

*Foglio 24 Particella \**

*Foglio 24 Particella 249*

*Foglio 24 Particella 247*

*Foglio 24 Particella 236*

*Foglio 24 Particella 32*

*Foglio 24 Particella 30*

*Foglio 24 Particella 240*

*Foglio 24 Particella 250*

*Foglio 24 Particella 245*

*Foglio 24 Particella 244*

*Foglio 24 Particella 29*

*Foglio 24 Particella 22*

*Foglio 24 Particella 21*

*Foglio 24 Particella 248*

*Foglio 24 Particella 234*

*Foglio 24 Particella 71*

*Foglio 24 Particella 28*

➤ **Storia degli intestati dell'immobile**

**Dati identificativi: Immobile attuale - Comune di FANANO (D486) (MO) Foglio 24 Particella 243**

1. 

1. VARIAZIONE GEOMETRICA del 14/06/1994 in atti  
dal 17/06/1994 (n. 7862.1/1994)

📅 dal 14/06/1994 al 20/06/2008

Diritto di: Proprieta' per 1/2 in regime di comunione  
dei beni (deriva dall'atto 1)



▼ [REDACTED]

📅 dal 14/06/1994 al 20/06/2008  
Diritto di: Proprieta' per 1/2 in regime di comunione  
dei beni (deriva dall'atto 1)

▼ 1. [REDACTED]

sede in [REDACTED] (MO)

📅 dal 20/06/2008  
Diritto di: Proprieta' per 1/1 (deriva dall'atto 2)

2. [REDACTED]

*Visura telematica*

*Tributi speciali: Euro 0,90*



Catasto terreni  
**Visura attuale per immobile**  
Situazione degli atti informatizzati al 24/06/2024



Immobile di catasto terreni



Causali di aggiornamento ed annotazioni

Informazioni riportate negli atti del catasto al 24/06/2024

**Dati identificativi:** Comune di FANANO (D486) (MO)

Foglio 24 Particella 244

**Classamento:**

Redditi: dominicale Euro 4,05 Lire 7.844

agrario Euro 1,16 Lire 2.241

Particella con qualità: BOSCO CEDUO di classe

3

Superficie: 11.206 m<sup>2</sup>

**Ultimo atto di aggiornamento:** VARIAZIONE GEOMETRICA del 14/06/1994 in atti dal 17/06/1994 (n. 7862.1/1994)

> **Dati identificativi**

Comune di FANANO (D486) (MO)

Foglio 24 Particella 244

Partita: 13649

VARIAZIONE GEOMETRICA del 14/06/1994 in atti dal 17/06/1994 (n. 7862.1/1994)

> **Dati di classamento**

Redditi: dominicale Euro 4,05 Lire 7.844

agrario Euro 1,16 Lire 2.241

Particella con qualità: BOSCO CEDUO di classe

3

Superficie: 11.206 m<sup>2</sup>

VARIAZIONE GEOMETRICA del 14/06/1994 in atti dal 17/06/1994 (n. 7862.1/1994)

> **Intestazione attuale dell'immobile - totale intestati: 1**

> 1. [REDACTED]

[REDACTED] 5)

sede in [REDACTED] (MO)

Diritto di: Proprieta' per 1/1 (deriva dall'atto 1)

1. [REDACTED]



Direzione Provinciale di Modena  
Ufficio Provinciale - Territorio  
Servizi Catastali

Data: **24/06/2024**  
Ora: **09:39:41**  
Numero Pratica: **T41786/2024**  
Pag: **2 - Fine**

*Visura telematica*

*Tributi speciali: Euro 0,90*



Catasto terreni  
**Visura attuale per immobile**  
Situazione degli atti informatizzati al 24/06/2024



Immobile di catasto terreni



Causali di aggiornamento ed annotazioni

Informazioni riportate negli atti del catasto al 24/06/2024

**Dati identificativi:** Comune di FANANO (D486) (MO)

Foglio 24 Particella 245

**Classamento:**

Redditi: dominicale Euro 0,17 Lire 335

agrario Euro 0,05 Lire 96

Particella con qualità: BOSCO CEDUO di classe

3

Superficie: 479 m<sup>2</sup>

**Ultimo atto di aggiornamento:** VARIAZIONE GEOMETRICA del 14/06/1994 in atti dal 17/06/1994 (n. 7862.1/1994)

> **Dati identificativi**

Comune di FANANO (D486) (MO)

Foglio 24 Particella 245

Partita: 13649

VARIAZIONE GEOMETRICA del 14/06/1994 in atti dal  
17/06/1994 (n. 7862.1/1994)

> **Dati di classamento**

Redditi: dominicale Euro 0,17 Lire 335

agrario Euro 0,05 Lire 96

Particella con qualità: BOSCO CEDUO di classe

3

Superficie: 479 m<sup>2</sup>

VARIAZIONE GEOMETRICA del 14/06/1994 in atti dal  
17/06/1994 (n. 7862.1/1994)

> **Intestazione attuale dell'immobile - totale intestati: 1**

> 1. [REDACTED]

sede in [REDACTED] (MO)

Diritto di: Proprieta' per 1/1 (deriva dall'atto 1)

1. [REDACTED]



Direzione Provinciale di Modena  
Ufficio Provinciale - Territorio  
Servizi Catastali

Data: **24/06/2024**  
Ora: **09:41:18**  
Numero Pratica: **T42896/2024**  
Pag: **2 - Fine**

*Visura telematica*

*Tributi speciali: Euro 0,90*



## Catasto terreni

# Visura storica per immobile

Situazione degli atti informatizzati dall'impianto meccanografico al 24/06/2024



Immobile di catasto terreni



Causali di aggiornamento ed annotazioni

### Informazioni riportate negli atti del catasto al 24/06/2024

**Dati identificativi:** Comune di FANANO (D486) (MO)

Foglio 24 Particella 246

Partita: 13649

#### Classamento:

**Redditi:** dominicale Euro 0,01 Lire 8  
agrario Euro 0,01 Lire 2

Particella con qualità: BOSCO CEDUO di classe  
3

Superficie: 12 m<sup>2</sup>

### > Intestati catastali

> 1. [REDACTED]

sede in [REDACTED] (MO)

Diritto di: Proprieta' per 1/1

### > Dati identificativi

📅 dal 14/06/1994

**Immobile attuale**

Comune di FANANO (D486) (MO)

Foglio 24 Particella 246

VARIAZIONE GEOMETRICA del 14/06/1994 in atti dal  
17/06/1994 (n. 7862.1/1994)

**Per ulteriori variazioni richiedere le visure storiche  
dei seguenti immobili soppressi, originari del  
precedente:**

Comune: FANANO (D486) (MO)

Foglio 24 Particella 21  
Foglio 24 Particella 22  
Foglio 24 Particella 23  
Foglio 24 Particella 27  
Foglio 24 Particella 28  
Foglio 24 Particella 29  
Foglio 24 Particella 30  
Foglio 24 Particella 31  
Foglio 24 Particella 32  
Foglio 24 Particella 60  
Foglio 24 Particella 61  
Foglio 24 Particella 71

### > Dati di classamento



📅 dal 14/06/1994

**Immobile attuale**

Comune di **FANANO (D486) (MO)**

Foglio 24 Particella 246

Redditi: dominicale **Euro 0,01 Lire 8**

agrario **Euro 0,01 Lire 2**

Particella con qualità: **BOSCO CEDUO** di classe  
**03** Superficie: **12 m<sup>2</sup>**

Partita: **13649**

VARIAZIONE GEOMETRICA del 14/06/1994 in atti dal  
17/06/1994 (n. 7862.1/1994)

**Sono stati inoltre variati/soppressi i seguenti  
immobili:**

Comune: **FANANO (D486) (MO)**

Foglio 24 Particella 241

Foglio 24 Particella 23

Foglio 24 Particella 243

Foglio 24 Particella 61

Foglio 24 Particella 239

Foglio 24 Particella 251

Foglio 24 Particella 242

Foglio 24 Particella 238

Foglio 24 Particella 237

Foglio 24 Particella 235

Foglio 24 Particella 60

Foglio 24 Particella 31

Foglio 24 Particella 27

Foglio 24 Particella \*

Foglio 24 Particella 249

Foglio 24 Particella 247

Foglio 24 Particella 236

Foglio 24 Particella 32

Foglio 24 Particella 30

Foglio 24 Particella 240

Foglio 24 Particella 250

Foglio 24 Particella 245

Foglio 24 Particella 244

Foglio 24 Particella 29

Foglio 24 Particella 22

Foglio 24 Particella 21

Foglio 24 Particella 248

Foglio 24 Particella 234

Foglio 24 Particella 71

Foglio 24 Particella 28

➤ **Storia degli intestati dell'immobile**

**Dati identificativi: Immobile attuale - Comune di FANANO (D486) (MO) Foglio 24 Particella 246**

1. 

1. VARIAZIONE GEOMETRICA del 14/06/1994 in atti  
dal 17/06/1994 (n. 7862.1/1994)

📅 dal 14/06/1994 al 20/06/2008

Diritto di: Proprietà per 1/2 in regime di comunione  
dei beni (deriva dall'atto 1)





## Catasto terreni

# Visura storica per immobile

Situazione degli atti informatizzati dall'impianto meccanografico al 24/06/2024



Immobile di catasto terreni



Causali di aggiornamento ed annotazioni

### Informazioni riportate negli atti del catasto al 24/06/2024

**Dati identificativi:** Comune di **FANANO (D486) (MO)**

Foglio **24** Particella **365**

#### Classamento:

**Redditi:** dominicale **Euro 1,19**

agrario **Euro 1,19**

Particella con qualità: **SEMINATIVO** di classe **5**

Superficie: **2.100 m<sup>2</sup>**

### > Intestati catastali

> 1 

sede in  (MO)

Diritto di: Proprieta' per 1/1

### > Dati identificativi

 dal 14/06/1994 al 30/07/2008

**Immobile predecessore**

Comune di **FANANO (D486) (MO)**

Foglio **24** Particella **251**

VARIAZIONE GEOMETRICA del 14/06/1994 in atti dal 17/06/1994 (n. 7862.1/1994)

**Sono stati inoltre variati/soppressi i seguenti immobili:**

Comune: **FANANO (D486) (MO)**

Foglio 24 Particella 246

Foglio 24 Particella 241

Foglio 24 Particella 23

Foglio 24 Particella 243

Foglio 24 Particella 61

Foglio 24 Particella 239

Foglio 24 Particella 242

Foglio 24 Particella 238

Foglio 24 Particella 237

Foglio 24 Particella 235

Foglio 24 Particella 60

Foglio 24 Particella 31

Foglio 24 Particella 27

Foglio 24 Particella \*

Foglio 24 Particella 249

Foglio 24 Particella 247

Foglio 24 Particella 236

Foglio 24 Particella 32

Foglio 24 Particella 30

Foglio 24 Particella 240



Foglio 24 Particella 250  
Foglio 24 Particella 245  
Foglio 24 Particella 244  
Foglio 24 Particella 29  
Foglio 24 Particella 22  
Foglio 24 Particella 21  
Foglio 24 Particella 248  
Foglio 24 Particella 234  
Foglio 24 Particella 71  
Foglio 24 Particella 28

📅 dal 30/07/2008

**Immobile attuale**

Comune di **FANANO (D486) (MO)**

Foglio 24 Particella 365

FRAZIONAMENTO del 30/07/2008 Pratica n.  
MO0167363 in atti dal 30/07/2008 (n. 167363.1/2008)

**Sono stati inoltre variati/soppressi i seguenti immobili:**

Comune: **FANANO (D486) (MO)**

Foglio 24 Particella 251  
Foglio 24 Particella 366  
Foglio 24 Particella 367

## > Dati di classamento

📅 dal 14/06/1994 al 30/07/2008

**Immobile predecessore**

Comune di **FANANO (D486) (MO)**

Foglio 24 Particella 251

Redditi: dominicale **Euro 3,16 Lire 6.111**

agrario **Euro 3,16 Lire 6.111**

Particella con qualità: **SEMINATIVO** di classe **05**  
Superficie: **5.555 m<sup>2</sup>**

Partita: **13649**

VARIAZIONE GEOMETRICA del 14/06/1994 in atti dal  
17/06/1994 (n. 7862.1/1994)

**Sono stati inoltre variati/soppressi i seguenti immobili:**

Comune: **FANANO (D486) (MO)**

Foglio 24 Particella 246  
Foglio 24 Particella 241  
Foglio 24 Particella 23  
Foglio 24 Particella 243  
Foglio 24 Particella 61  
Foglio 24 Particella 239  
Foglio 24 Particella 242  
Foglio 24 Particella 238  
Foglio 24 Particella 237  
Foglio 24 Particella 235  
Foglio 24 Particella 60  
Foglio 24 Particella 31  
Foglio 24 Particella 27  
Foglio 24 Particella \*  
Foglio 24 Particella 249  
Foglio 24 Particella 247  
Foglio 24 Particella 236  
Foglio 24 Particella 32  
Foglio 24 Particella 30  
Foglio 24 Particella 240  
Foglio 24 Particella 250  
Foglio 24 Particella 245



Foglio 24 Particella 244  
Foglio 24 Particella 29  
Foglio 24 Particella 22  
Foglio 24 Particella 21  
Foglio 24 Particella 248  
Foglio 24 Particella 234  
Foglio 24 Particella 71  
Foglio 24 Particella 28

📅 dal 30/07/2008

**Immobile attuale**

Comune di **FANANO (D486) (MO)**

Foglio **24** Particella **365**

Redditi: dominicale **Euro 1,19**  
agrario **Euro 1,19**

Particella con qualità: **SEMINATIVO** di classe **05**  
Superficie: **2.100 m<sup>2</sup>**

FRAZIONAMENTO del 30/07/2008 Pratica n.  
MO0167363 in atti dal 30/07/2008 (n. 167363.1/2008)

**Sono stati inoltre variati/soppressi i seguenti immobili:**

Comune: **FANANO (D486) (MO)**

Foglio 24 Particella 251

Foglio 24 Particella 366

Foglio 24 Particella 367

## ➤ Storia degli intestati dell'immobile

**Dati identificativi: Immobile predecessore - Comune di FANANO (D486) (MO) Foglio 24 Particella 251**

➤ 1. [REDACTED]  
📅 dal 14/06/1994 al 17/09/1994  
Diritto di: Da verificare proprietario in comunione legale per 1/2 (deriva dall'atto 1)

➤ 2. [REDACTED]  
📅 dal 14/06/1994 al 17/09/1994  
Diritto di: Da verificare proprietario in comunione legale per 1/2 (deriva dall'atto 1)

➤ 1. [REDACTED]  
sede in [REDACTED] (MO)  
📅 dal 17/09/1994 al 09/07/1996  
Diritto di: Proprieta' per 1000/1000 (deriva dall'atto 2)

➤ 1. [REDACTED]  
sede in [REDACTED] (MO)  
📅 dal 09/07/1996 al 20/09/1999  
Diritto di: Proprieta' per 1000/1000 (deriva dall'atto 3)

1. VARIAZIONE GEOMETRICA del 14/06/1994 in atti dal 17/06/1994 (n. 7862.1/1994)

2. [REDACTED]

3. [REDACTED]



1. [REDACTED]  
sede in [REDACTED] (MO)  
dal 20/09/1999 al 20/06/2005  
Diritto di: Proprieta' per 1000/1000 (deriva dall'atto 4)

1. [REDACTED]  
(CF [REDACTED])  
sede in [REDACTED] (MO)  
dal 20/06/2005 al 30/07/2008  
Diritto di: Proprieta' per 1/1 (deriva dall'atto 5)

4. [REDACTED]

5. [REDACTED]

**Dati identificativi: Immobile attuale - Comune di FANANO (D486) (MO) Foglio 24 Particella 365**

1. [REDACTED]  
(CF [REDACTED])  
sede in [REDACTED] (MO)  
dal 30/07/2008  
Diritto di: Proprieta' per 1/1 (deriva dall'atto 6)

6. [REDACTED]

Nel documento sono indicati gli identificativi catastali dell'immobile originario dell'attuale  
FANANO (D486) (MO)  
Foglio 24 Particella 251

Visura telematica

Tributi speciali: Euro 0,90



## Catasto terreni

# Visura storica per immobile

Situazione degli atti informatizzati dall'impianto meccanografico al 24/06/2024



Immobile di catasto terreni



Causali di aggiornamento ed annotazioni

### Informazioni riportate negli atti del catasto al 24/06/2024

**Dati identificativi:** Comune di **FANANO (D486) (MO)**

Foglio 24 Particella 366

#### Classamento:

**Redditi:** dominicale **Euro 1,89**

agrario **Euro 1,89**

Particella con qualità: **SEMINATIVO** di classe 5

Superficie: **3.335 m<sup>2</sup>**

### > Intestati catastali

> 1 

sede in  (MO)

Diritto di: Proprieta' per 1/1

### > Dati identificativi

 dal 14/06/1994 al 30/07/2008

**Immobile predecessore**

Comune di **FANANO (D486) (MO)**

Foglio 24 Particella 251

VARIAZIONE GEOMETRICA del 14/06/1994 in atti dal 17/06/1994 (n. 7862.1/1994)

**Sono stati inoltre variati/soppressi i seguenti immobili:**

Comune: **FANANO (D486) (MO)**

Foglio 24 Particella 246

Foglio 24 Particella 241

Foglio 24 Particella 23

Foglio 24 Particella 243

Foglio 24 Particella 61

Foglio 24 Particella 239

Foglio 24 Particella 242

Foglio 24 Particella 238

Foglio 24 Particella 237

Foglio 24 Particella 235

Foglio 24 Particella 60

Foglio 24 Particella 31

Foglio 24 Particella 27

Foglio 24 Particella \*

Foglio 24 Particella 249

Foglio 24 Particella 247

Foglio 24 Particella 236

Foglio 24 Particella 32

Foglio 24 Particella 30

Foglio 24 Particella 240



Foglio 24 Particella 250  
Foglio 24 Particella 245  
Foglio 24 Particella 244  
Foglio 24 Particella 29  
Foglio 24 Particella 22  
Foglio 24 Particella 21  
Foglio 24 Particella 248  
Foglio 24 Particella 234  
Foglio 24 Particella 71  
Foglio 24 Particella 28

📅 dal 30/07/2008

**Immobile attuale**

Comune di **FANANO (D486) (MO)**

Foglio 24 Particella 366

FRAZIONAMENTO del 30/07/2008 Pratica n.  
MO0167363 in atti dal 30/07/2008 (n. 167363.1/2008)

**Sono stati inoltre variati/soppressi i seguenti immobili:**

Comune: **FANANO (D486) (MO)**

Foglio 24 Particella 251  
Foglio 24 Particella 367  
Foglio 24 Particella 365

## > Dati di classamento

📅 dal 14/06/1994 al 30/07/2008

**Immobile predecessore**

Comune di **FANANO (D486) (MO)**

Foglio 24 Particella 251

Redditi: dominicale **Euro 3,16 Lire 6.111**

agrario **Euro 3,16 Lire 6.111**

Particella con qualità: **SEMINATIVO** di classe **05**  
Superficie: **5.555 m<sup>2</sup>**

Partita: **13649**

VARIAZIONE GEOMETRICA del 14/06/1994 in atti dal  
17/06/1994 (n. 7862.1/1994)

**Sono stati inoltre variati/soppressi i seguenti immobili:**

Comune: **FANANO (D486) (MO)**

Foglio 24 Particella 246  
Foglio 24 Particella 241  
Foglio 24 Particella 23  
Foglio 24 Particella 243  
Foglio 24 Particella 61  
Foglio 24 Particella 239  
Foglio 24 Particella 242  
Foglio 24 Particella 238  
Foglio 24 Particella 237  
Foglio 24 Particella 235  
Foglio 24 Particella 60  
Foglio 24 Particella 31  
Foglio 24 Particella 27  
Foglio 24 Particella \*  
Foglio 24 Particella 249  
Foglio 24 Particella 247  
Foglio 24 Particella 236  
Foglio 24 Particella 32  
Foglio 24 Particella 30  
Foglio 24 Particella 240  
Foglio 24 Particella 250  
Foglio 24 Particella 245



Foglio 24 Particella 244  
Foglio 24 Particella 29  
Foglio 24 Particella 22  
Foglio 24 Particella 21  
Foglio 24 Particella 248  
Foglio 24 Particella 234  
Foglio 24 Particella 71  
Foglio 24 Particella 28

📅 dal 30/07/2008

**Immobile attuale**

Comune di **FANANO (D486) (MO)**

Foglio 24 Particella 366

Redditi: dominicale **Euro 1,89**

agrario **Euro 1,89**

Particella con qualità: **SEMINATIVO** di classe 05  
Superficie: **3.335 m<sup>2</sup>**

FRAZIONAMENTO del 30/07/2008 Pratica n.  
MO0167363 in atti dal 30/07/2008 (n. 167363.1/2008)

**Sono stati inoltre variati/soppressi i seguenti immobili:**

Comune: **FANANO (D486) (MO)**

Foglio 24 Particella 251

Foglio 24 Particella 367

Foglio 24 Particella 365

## ➤ Storia degli intestati dell'immobile

**Dati identificativi: Immobile predecessore - Comune di FANANO (D486) (MO) Foglio 24 Particella 251**

➤ 1. [REDACTED]

📅 dal 14/06/1994 al 17/09/1994  
Diritto di: Da verificare proprietario in comunione legale per 1/2 (deriva dall'atto 1)

➤ 2. [REDACTED]

📅 dal 14/06/1994 al 17/09/1994  
Diritto di: Da verificare proprietario in comunione legale per 1/2 (deriva dall'atto 1)

➤ 1. [REDACTED]  
sede in [REDACTED] (MO)

📅 dal 17/09/1994 al 09/07/1996  
Diritto di: Proprieta' per 1000/1000 (deriva dall'atto 2)

➤ 1. [REDACTED]  
sede in [REDACTED] (MO)

📅 dal 09/07/1996 al 20/09/1999  
Diritto di: Proprieta' per 1000/1000 (deriva dall'atto 3)

1. VARIAZIONE GEOMETRICA del 14/06/1994 in atti dal 17/06/1994 (n. 7862.1/1994)

2. [REDACTED]

3. [REDACTED]



1. [REDACTED]  
sede in [REDACTED] (MO)  
dal 20/09/1999 al 20/06/2005  
Diritto di: Proprieta' per 1000/1000 (deriva dall'atto 4)

1. [REDACTED]  
(CF [REDACTED])  
sede in [REDACTED] (MO)  
dal 20/06/2005 al 30/07/2008  
Diritto di: Proprieta' per 1/1 (deriva dall'atto 5)

4. [REDACTED]

5. [REDACTED]

**Dati identificativi: Immobile attuale - Comune di FANANO (D486) (MO) Foglio 24 Particella 366**

[REDACTED]  
sede in [REDACTED] (MO)  
dal 30/07/2008  
Diritto di: Proprieta' per 1/1 (deriva dall'atto 6)

6. [REDACTED]

Nel documento sono indicati gli identificativi catastali dell'immobile originario dell'attuale  
FANANO (D486) (MO)  
Foglio 24 Particella 251

Visura telematica

Tributi speciali: Euro 0,90



## Catasto terreni

# Visura storica per immobile

Situazione degli atti informatizzati dall'impianto meccanografico al 24/06/2024



Immobile di catasto terreni



Causali di aggiornamento ed annotazioni

### Informazioni riportate negli atti del catasto al 24/06/2024

**Dati identificativi:** Comune di FANANO (D486) (MO)

Foglio 24 Particella 367

#### Classamento:

**Redditi:** dominicale Euro 0,07

agrario Euro 0,07

Particella con qualità: SEMINATIVO di classe 5

Superficie: 120 m<sup>2</sup>

**Annotazione di immobile:** SR

### > Intestati catastali



sede in  (MO)

Diritto di: Proprieta' per 1/1

### > Dati identificativi

 dal 14/06/1994 al 30/07/2008

**Immobile predecessore**

Comune di FANANO (D486) (MO)

Foglio 24 Particella 251

VARIAZIONE GEOMETRICA del 14/06/1994 in atti dal 17/06/1994 (n. 7862.1/1994)

**Sono stati inoltre variati/soppressi i seguenti immobili:**

Comune: FANANO (D486) (MO)

Foglio 24 Particella 246

Foglio 24 Particella 241

Foglio 24 Particella 23

Foglio 24 Particella 243

Foglio 24 Particella 61

Foglio 24 Particella 239

Foglio 24 Particella 242

Foglio 24 Particella 238

Foglio 24 Particella 237

Foglio 24 Particella 235

Foglio 24 Particella 60

Foglio 24 Particella 31

Foglio 24 Particella 27

Foglio 24 Particella \*

Foglio 24 Particella 249

Foglio 24 Particella 247

Foglio 24 Particella 236

Foglio 24 Particella 32

Foglio 24 Particella 30



Foglio 24 Particella 240  
Foglio 24 Particella 250  
Foglio 24 Particella 245  
Foglio 24 Particella 244  
Foglio 24 Particella 29  
Foglio 24 Particella 22  
Foglio 24 Particella 21  
Foglio 24 Particella 248  
Foglio 24 Particella 234  
Foglio 24 Particella 71  
Foglio 24 Particella 28

📅 dal 30/07/2008

**Immobile attuale**

Comune di **FANANO (D486) (MO)**

Foglio 24 Particella 367

FRAZIONAMENTO del 30/07/2008 Pratica n.  
MO0167363 in atti dal 30/07/2008 (n. 167363.1/2008)

Annotazione di immobile: sr

**Sono stati inoltre variati/soppressi i seguenti immobili:**

Comune: **FANANO (D486) (MO)**

Foglio 24 Particella 251

Foglio 24 Particella 366

Foglio 24 Particella 365

> **Dati di classamento**

📅 dal 14/06/1994 al 30/07/2008

**Immobile predecessore**

Comune di **FANANO (D486) (MO)**

Foglio 24 Particella 251

Redditi: dominicale **Euro 3,16 Lire 6.111**

agrario **Euro 3,16 Lire 6.111**

Particella con qualità: **SEMINATIVO** di classe **05**

Superficie: **5.555 m<sup>2</sup>**

Partita: **13649**

VARIAZIONE GEOMETRICA del 14/06/1994 in atti dal  
17/06/1994 (n. 7862.1/1994)

**Sono stati inoltre variati/soppressi i seguenti immobili:**

Comune: **FANANO (D486) (MO)**

Foglio 24 Particella 246

Foglio 24 Particella 241

Foglio 24 Particella 23

Foglio 24 Particella 243

Foglio 24 Particella 61

Foglio 24 Particella 239

Foglio 24 Particella 242

Foglio 24 Particella 238

Foglio 24 Particella 237

Foglio 24 Particella 235

Foglio 24 Particella 60

Foglio 24 Particella 31

Foglio 24 Particella 27

Foglio 24 Particella \*

Foglio 24 Particella 249

Foglio 24 Particella 247

Foglio 24 Particella 236

Foglio 24 Particella 32

Foglio 24 Particella 30

Foglio 24 Particella 240



Foglio 24 Particella 250  
Foglio 24 Particella 245  
Foglio 24 Particella 244  
Foglio 24 Particella 29  
Foglio 24 Particella 22  
Foglio 24 Particella 21  
Foglio 24 Particella 248  
Foglio 24 Particella 234  
Foglio 24 Particella 71  
Foglio 24 Particella 28

📅 dal 30/07/2008

**Immobile attuale**

Comune di **FANANO (D486) (MO)**

Foglio 24 Particella 367

Redditi: dominicale **Euro 0,07**  
agrario **Euro 0,07**

Particella con qualità: **SEMINATIVO** di classe **05**  
Superficie: **120 m<sup>2</sup>**

FRAZIONAMENTO del 30/07/2008 Pratica n.  
MO0167363 in atti dal 30/07/2008 (n. 167363.1/2008)

Annotazione di immobile: sr

**Sono stati inoltre variati/soppressi i seguenti immobili:**

Comune: **FANANO (D486) (MO)**

Foglio 24 Particella 251

Foglio 24 Particella 366

Foglio 24 Particella 365

## > Storia degli intestati dell'immobile

**Dati identificativi: Immobile predecessore - Comune di FANANO (D486) (MO) Foglio 24 Particella 251**

➤ 1. [REDACTED] 45

📅 dal 14/06/1994 al 17/09/1994  
Diritto di: Da verificare proprietario in comunione legale per 1/2 (deriva dall'atto 1)

➤ 2. [REDACTED]

📅 dal 14/06/1994 al 17/09/1994  
Diritto di: Da verificare proprietario in comunione legale per 1/2 (deriva dall'atto 1)

➤ [REDACTED]  
(CF [REDACTED])  
sede in [REDACTED] (MO)

📅 dal 17/09/1994 al 09/07/1996  
Diritto di: Proprieta' per 1000/1000 (deriva dall'atto 2)

➤ 1. [REDACTED]  
sede in [REDACTED] (MO)

1. VARIAZIONE GEOMETRICA del 14/06/1994 in atti dal 17/06/1994 (n. 7862.1/1994)

2. [REDACTED]

3. [REDACTED]



📅 dal 09/07/1996 al 20/09/1999  
Diritto di: Proprieta' per 1000/1000 (deriva dall'atto 3)

1. [REDACTED]  
sede in [REDACTED] (MO)

📅 dal 20/09/1999 al 20/06/2005  
Diritto di: Proprieta' per 1000/1000 (deriva dall'atto 4)

2. [REDACTED]  
sede in [REDACTED] (MO)

📅 dal 20/06/2005 al 30/07/2008  
Diritto di: Proprieta' per 1/1 (deriva dall'atto 5)

**Dati identificativi: Immobile attuale - Comune di FANANO (D486) (MO) Foglio 24 Particella 367**

3. [REDACTED]  
sede in [REDACTED] (MO)

📅 dal 30/07/2008  
Diritto di: Proprieta' per 1/1 (deriva dall'atto 6)

4. [REDACTED]

5. [REDACTED]

6. [REDACTED]

**Nel documento sono indicati gli identificativi catastali dell'immobile originario dell'attuale**

FANANO (D486) (MO)  
Foglio 24 Particella 251

Visura telematica

Tributi speciali: Euro 0,90



## Catasto terreni

# Visura storica per immobile

Situazione degli atti informatizzati dall'impianto meccanografico al 24/06/2024



Immobile di catasto terreni



Causali di aggiornamento ed annotazioni

### Informazioni riportate negli atti del catasto al 24/06/2024

**Dati identificativi:** Comune di FANANO (D486) (MO)

Foglio 21 Particella 50

Partita: 18744

#### Classamento:

**Redditi:** dominicale Euro 13,01 Lire 25.200  
agrario Euro 4,34 Lire 8.400

Il reddito dominicale è stato calcolato tenendo conto delle seguenti deduzioni: BCA<sup>a)</sup>

Particella con qualità: BOSCO CEDUO di classe 3

Superficie: 42.000 m<sup>2</sup>

**Annotazione di immobile:** PASSAGGI INTERMEDI DA ESAMINARE

### > Intestati catastali

➤ 1. [REDACTED]

sede in [REDACTED] (MO)

Diritto di: Proprieta' per 1/1

### > Dati identificativi

📅 dall'impianto

Impianto meccanografico del 01/01/1974

**Immobile attuale**

Comune di FANANO (D486) (MO)

Foglio 21 Particella 50

### > Dati di classamento

📅 dall'impianto

Impianto meccanografico del 01/01/1974

**Immobile attuale**

Comune di FANANO (D486) (MO)

Foglio 21 Particella 50

**Redditi:** dominicale Euro 13,01 Lire 25.200  
agrario Euro 4,34 Lire 8.400



Il reddito dominicale è stato calcolato tenendo conto delle seguenti deduzioni: BCA<sup>a)</sup>

Particella con qualità: **BOSCO CEDUO** di classe 03 Superficie: 42.000 m<sup>2</sup>

Partita: 2488

## > Altre variazioni

📅 dal 17/09/1994

Immobile attuale

Comune di **FANANO (D486) (MO)**

Foglio 21 Particella 50

ISTRUMENTO (ATTO PUBBLICO) del 17/09/1994 in atti dal 15/03/1997 (n. 4440.1/1994)

Annotazione di immobile: passaggi intermedi da esaminare

**Sono stati inoltre variati/soppressi i seguenti immobili:**

Comune: **FANANO (D486) (MO)**

Foglio 24 Particella 68

Foglio 21 Particella 26

Foglio 21 Particella 23

Foglio 23 Particella 1

Foglio 24 Particella 65

Foglio 23 Particella 2

Foglio 24 Particella 248

## > Storia degli intestati dell'immobile

**Dati identificativi: Immobile attuale - Comune di FANANO (D486) (MO) Foglio 21 Particella 50**

- ▼ 1. [REDACTED]  
📅 dal 09/11/1989 al 09/11/1989  
Diritto di: Da verificare (deriva dall'atto 1)
- ▼ 1. [REDACTED]  
📅 dal 09/11/1989 al 17/09/1994  
Diritto di: Proprieta' per 1/2 (deriva dall'atto 2)
- ▼ 2. [REDACTED]  
📅 dal 09/11/1989 al 17/09/1994  
Diritto di: Proprieta' per 1/2 (deriva dall'atto 2)
- ▼ 1. [REDACTED]  
sede in [REDACTED] (MO)  
📅 dal 17/09/1994 al 09/07/1996  
Diritto di: Proprieta' per 1000/1000 (deriva dall'atto 3)

1. Impianto meccanografico del 01/01/1974

2. [REDACTED]

3. A [REDACTED]

4. [REDACTED]



1. [REDACTED]  
[REDACTED]  
sede in [REDACTED] (MO)  
dal 09/07/1996 al 20/09/1999  
Diritto di: Proprieta' per 1000/1000 (deriva dall'atto 4)

1. [REDACTED]  
[REDACTED]  
sede in [REDACTED] (MO)  
dal 20/09/1999 al 20/06/2005  
Diritto di: Proprieta' per 1000/1000 (deriva dall'atto 5)

1. [REDACTED]  
[REDACTED]  
sede in [REDACTED] (MO)  
dal 20/06/2005  
Diritto di: Proprieta' per 1/1 (deriva dall'atto 6)

5. [REDACTED]  
[REDACTED] 9

6. [REDACTED]  
[REDACTED]

Visura telematica

Tributi speciali: Euro 0,90

Legenda

a) BCA: Consorzio bacini montani



## Catasto terreni

# Visura storica per immobile

Situazione degli atti informatizzati dall'impianto meccanografico al 24/06/2024



Immobile di catasto terreni



Causali di aggiornamento ed annotazioni

### Informazioni riportate negli atti del catasto al 24/06/2024

**Dati identificativi:** Comune di FANANO (D486) (MO)

Foglio 21 Particella 253

#### Classamento:

**Redditi:** dominicale Euro 2,92

agrario Euro 2,92

Il reddito dominicale è stato calcolato tenendo conto delle seguenti deduzioni: BCA<sup>a</sup>)

Particella con qualità: PASC CESPUG di classe U

Superficie: 28.225 m<sup>2</sup>

### > Intestati catastali

➤ 1. [REDACTED]

sede in [REDACTED] (MO)

Diritto di: Proprieta' per 1/1

### > Dati identificativi

📅 dall'impianto al 30/11/2007

Immobile predecessore

Comune di FANANO (D486) (MO)

Foglio 21 Particella 25

Impianto meccanografico del 01/01/1974

📅 dal 30/11/2007

Immobile attuale

Comune di FANANO (D486) (MO)

Foglio 21 Particella 253

Variazione del 30/11/2007 Pratica n. MO0312538 in atti dal 30/11/2007 (n. 312538.1/2007)

**Sono stati inoltre variati/soppressi i seguenti immobili:**

Comune: FANANO (D486) (MO)

Foglio 21 Particella 26

Foglio 21 Particella 25

Foglio 21 Particella 254

Foglio 21 Particella 255

### > Dati di classamento



 dall'impianto al 30/11/2007

**Immobile predecessore**

Comune di **FANANO (D486) (MO)**

Foglio **21** Particella **25**

Redditi: dominicale **Euro 2,97 Lire 5.743**

agrario **Euro 2,97 Lire 5.743**

**Il reddito dominicale è stato calcolato tenendo conto delle seguenti deduzioni: BCA<sup>a)</sup>**

Particella con qualità: **PASC CESPUG** di classe **U**  
Superficie: **28.717 m<sup>2</sup>**

Partita: **11429**

Impianto meccanografico del 01/01/1974

 dal 30/11/2007

**Immobile attuale**

Comune di **FANANO (D486) (MO)**

Foglio **21** Particella **253**

Redditi: dominicale **Euro 2,92**

agrario **Euro 2,92**

**Il reddito dominicale è stato calcolato tenendo conto delle seguenti deduzioni: BCA<sup>a)</sup>**

Particella con qualità: **PASC CESPUG** di classe **U**  
Superficie: **28.225 m<sup>2</sup>**

Variazione del 30/11/2007 Pratica n. MO0312538 in atti dal 30/11/2007 (n. 312538.1/2007)

**Sono stati inoltre variati/soppressi i seguenti immobili:**

Comune: **FANANO (D486) (MO)**

*Foglio 21 Particella 26*

*Foglio 21 Particella 25*

*Foglio 21 Particella 254*


*Foglio 21 Particella 255*

## > Storia degli intestati dell'immobile


**Dati identificativi: Immobile predecessore - Comune di FANANO (D486) (MO) Foglio 21 Particella 25**

➤ 1. 


1. Impianto meccanografico del 01/01/1974

 dall'impianto al 24/11/1990  
Diritto di: Proprieta' per 1/2 (deriva dall'atto 1)

➤ 2. 

 dall'impianto al 24/11/1990  
Diritto di: Proprieta' per 1/2 (deriva dall'atto 1)

➤ 1. 

 dal 24/11/1990 al 10/12/1993  
Diritto di: Da verificare (deriva dall'atto 2)

2. 



1. [REDACTED]  
dal 10/12/1993 al 20/06/2005  
Diritto di: Proprieta' per 1000/1000 (deriva dall'atto 3)

1. [REDACTED]  
sede in [REDACTED] (MO)  
dal 20/06/2005 al 30/11/2007  
Diritto di: Proprieta' per 1/1 (deriva dall'atto 4)

**Dati identificativi: Immobile attuale - Comune di FANANO (D486) (MO) Foglio 21 Particella 253**

1. [REDACTED]  
sede in [REDACTED] (MO)  
dal 30/11/2007  
Diritto di: Proprieta' per 1/1 (deriva dall'atto 5)

3. [REDACTED]

4. [REDACTED]

5. [REDACTED]  
[REDACTED] ificativi  
catastali dell'immobile originario dell'attuale  
FANANO (D486) (MO)  
Foglio 21 Particella 25

Visura telematica

Tributi speciali: Euro 0,90

Legenda

a) BCA: Consorzio bacini montani



## Catasto terreni

# Visura storica per immobile

Situazione degli atti informatizzati dall'impianto meccanografico al 24/06/2024



Immobile di catasto terreni



Causali di aggiornamento ed annotazioni

### Informazioni riportate negli atti del catasto al 24/06/2024

**Dati identificativi:** Comune di FANANO (D486) (MO)

Foglio 21 Particella 255

#### Classamento:

Redditi: dominicale Euro 4,85

agrario Euro 5,33

Il reddito dominicale è stato calcolato tenendo conto delle seguenti deduzioni: BCA<sup>a</sup>)

Particella con qualità: SEMINATIVO di classe 5

Superficie: 9.387 m<sup>2</sup>

### > Intestati catastali

> 1 

sede in  (MO)

Diritto di: Proprieta' per 1/1

### > Dati identificativi

 dall'impianto al 30/11/2007

Immobile predecessore

Comune di FANANO (D486) (MO)

Foglio 21 Particella 26

Impianto meccanografico del 01/01/1974

 dal 30/11/2007

Immobile attuale

Comune di FANANO (D486) (MO)

Foglio 21 Particella 255

Variazione del 30/11/2007 Pratica n. MO0312538 in atti dal 30/11/2007 (n. 312538.1/2007)

**Sono stati inoltre variati/soppressi i seguenti immobili:**

Comune: FANANO (D486) (MO)

Foglio 21 Particella 26

Foglio 21 Particella 25

Foglio 21 Particella 254

Foglio 21 Particella 253

### > Dati di classamento



 dall'impianto al 30/11/2007

**Immobile predecessore**

Comune di **FANANO (D486) (MO)**

Foglio 21 Particella 26

Redditi: dominicale **Euro 5,16 Lire 9.991**

agrario **Euro 5,68 Lire 10.990**

**Il reddito dominicale è stato calcolato tenendo conto delle seguenti deduzioni: BCA<sup>a)</sup>**

Particella con qualità: **SEMINATIVO** di classe **05**  
Superficie: **9.991 m<sup>2</sup>**

Partita: **2488**

Impianto meccanografico del 01/01/1974

 dal 30/11/2007

**Immobile attuale**

Comune di **FANANO (D486) (MO)**

Foglio 21 Particella 255

Redditi: dominicale **Euro 4,85**

agrario **Euro 5,33**

**Il reddito dominicale è stato calcolato tenendo conto delle seguenti deduzioni: BCA<sup>a)</sup>**

Particella con qualità: **SEMINATIVO** di classe **05**  
Superficie: **9.387 m<sup>2</sup>**

Variazione del 30/11/2007 Pratica n. MO0312538 in atti dal 30/11/2007 (n. 312538.1/2007)

**Sono stati inoltre variati/soppressi i seguenti immobili:**

Comune: **FANANO (D486) (MO)**

*Foglio 21 Particella 26*

*Foglio 21 Particella 25*

*Foglio 21 Particella 254*

*Foglio 21 Particella 253*

**> Altre variazioni**

 dal 17/09/1994 al 30/11/2007

**Immobile predecessore**

Comune di **FANANO (D486) (MO)**

Foglio 21 Particella 26

ISTRUMENTO (ATTO PUBBLICO) del 17/09/1994 in atti dal 15/03/1997 (n. 4440.1/1994)

Annotazione di immobile: passaggi intermedi da esaminare

**Sono stati inoltre variati/soppressi i seguenti immobili:**

Comune: **FANANO (D486) (MO)**

*Foglio 24 Particella 68*

*Foglio 21 Particella 23*

*Foglio 23 Particella 1*

*Foglio 24 Particella 65*

*Foglio 21 Particella 50*

*Foglio 23 Particella 2*

*Foglio 24 Particella 248*



## > Storia degli intestati dell'immobile

### Dati identificativi: Immobile predecessore - Comune di FANANO (D486) (MO) Foglio 21 Particella 26

- 1. [REDACTED]  
Diritto di: Da verificare (deriva dall'atto 1)
- 1. [REDACTED]  
dal 09/11/1989 al 17/09/1994  
Diritto di: Proprieta' per 1/2 (deriva dall'atto 2)
- 2. [REDACTED]  
dal 09/11/1989 al 17/09/1994  
Diritto di: Proprieta' per 1/2 (deriva dall'atto 2)
- 1. [REDACTED]  
sede in [REDACTED] (MO)  
dal 17/09/1994 al 09/07/1996  
Diritto di: Proprieta' per 1000/1000 (deriva dall'atto 3)
- 1. [REDACTED]  
sede in [REDACTED] (MO)  
dal 09/07/1996 al 20/09/1999  
Diritto di: Proprieta' per 1000/1000 (deriva dall'atto 4)
- 1. [REDACTED]  
sede in [REDACTED] (MO)  
dal 20/09/1999 al 20/06/2005  
Diritto di: Proprieta' per 1000/1000 (deriva dall'atto 5)
- [REDACTED]  
sede in [REDACTED] (MO)  
dal 20/06/2005 al 30/11/2007  
Diritto di: Proprieta' per 1/1 (deriva dall'atto 6)

1. Impianto meccanografico del 01/01/1974

2. [REDACTED]

3. [REDACTED]

4. [REDACTED]

5. [REDACTED]

6. [REDACTED]

### Dati identificativi: Immobile attuale - Comune di FANANO (D486) (MO) Foglio 21 Particella 255

- 1. [REDACTED]  
sede in [REDACTED] (MO)  
dal 30/11/2007  
Diritto di: Proprieta' per 1/1 (deriva dall'atto 7)

7. [REDACTED]

Nel documento sono indicati gli identificativi catastali dell'immobile originario dell'attuale  
FANANO (D486) (MO)  
Foglio 21 Particella 26



*Visura telematica*

*Tributi speciali: Euro 0,90*

---

*Legenda*

*a) BCA: Consorzio bacini montani*





N=4896600

F=1640900



N=4896500

E=1640800

Firmato Da: VOLATILE MARCELLA Emesso Da: ARUBAPEC S.P.A. NG CA 3 Serial#: 426965191cbdca9592cdca3021de6145

1 Particella: 237

10-Apr-2024 8:59:0  
 Protocollo pratica T22216/2024  
 Scala originale: 1:2000  
 Dimensione cornice: 1940.000 x 1380.000 metri  
 Comune: (MO) FANANO  
 Foglio: 24



N=4896900

F=1640600

Firmato Da: VOLATILE MARCELLA Emesso Da: ARUBAPEC S.P.A. NG CA 3 Serial#: 426965191cbdca9592cdca3021de6145

1 Particella: 253

10-Apr-2024 8:54:26  
Protocollo pratica T20169/2024  
Scala originale: 1:2000  
Dimensione cornice: 776.000 x 552.000 metri  
Comune: (MO) FANANO  
Foglio: 21