



**Agenzia del Territorio  
CATASTO FABBRICATI  
Ufficio Provinciale di  
Foggia**

Dichiarazione protocollo n. FG0297811 del 09/09/2009

Planimetria di u.i.u. in Comune di San Giovanni Rotondo

Corso Roma

civ. SNC

Identificativi Catastali:

Sezione:

Foglio: 58

Particella: 6658

Subalterno: 8

Compilata da:

Scarale Giovanni Pio

Iscritto all'albo:

Architetti

Prov. Foggia

N. 301

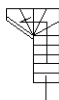
Scheda n. 1

Scala 1:200

PIANO PRIMO SOTTOSTRADA

ALTRA U.I.

ALTRA U.I.



ALTRA U.I.

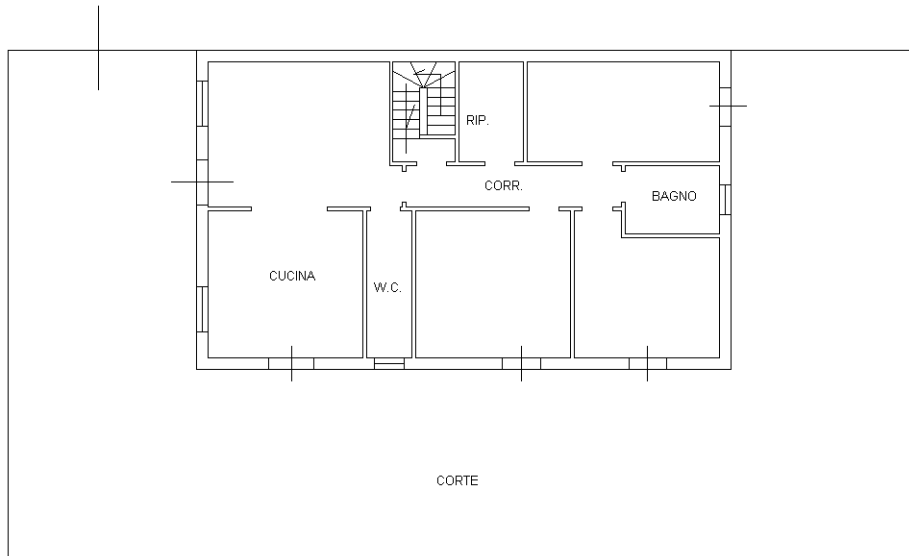
ALTRA U.I.

PIANO TERRA

H=2.70m

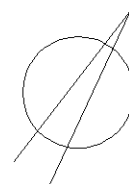
ALTRA U.I.

P.LLA 3647



ALTRA U.I.

P.LLA 3682



Ultima planimetria in atti

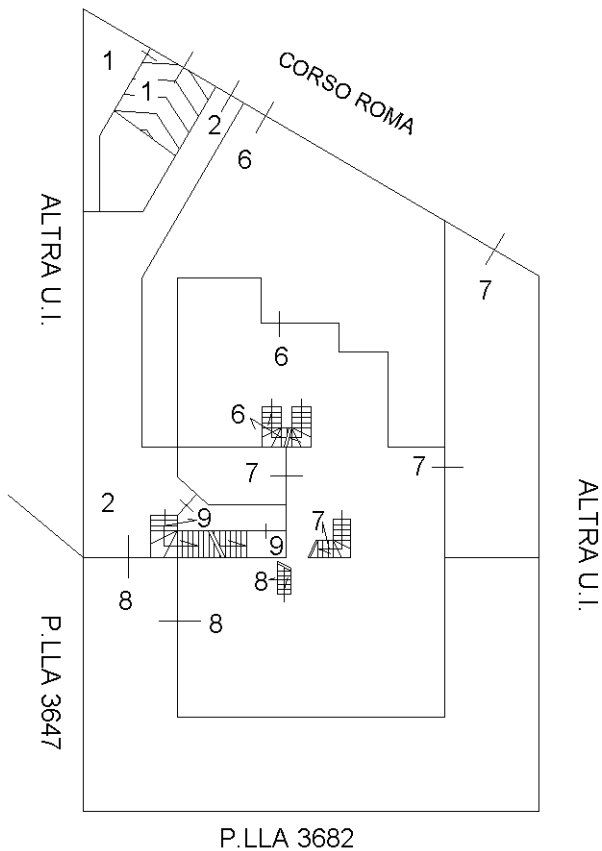
Agenzia del Territorio  
**CATASTO FABBRICATI**  
Ufficio Provinciale di  
Foggia

ELABORATO PLANIMETRICO	
Compilato da:	Scarale Giovanni Pio
Iscritto all'albo:	Architetti
Prov. Foggia	N. 301

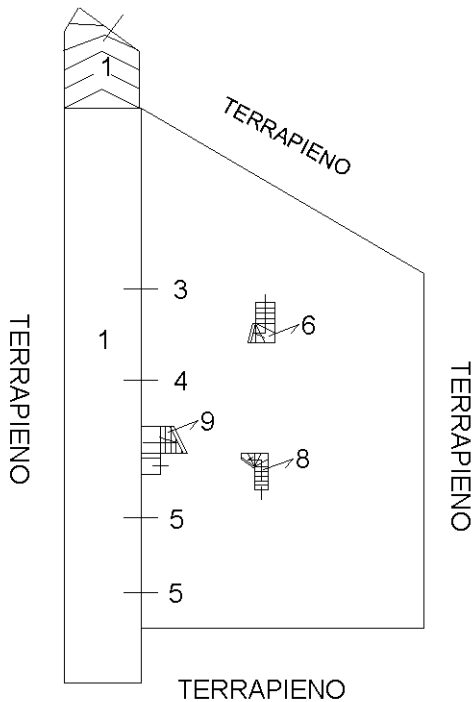
Comune di San Giovanni Rotondo	Protocollo n. FG0297811 del 09/09/2009
Sezione: Foglio: 58 Particella: 6658	Tipo Mappale n. 271784 del 05/08/2009

Dimostrazione grafica dei subalterni Scala 1 : 500

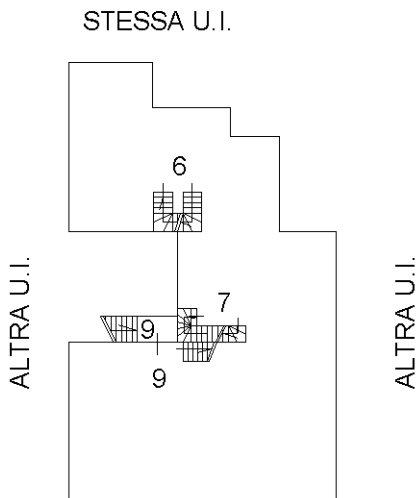
PIANO TERRA



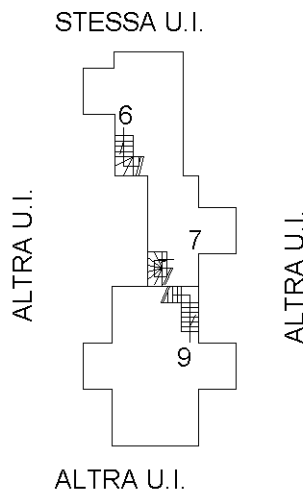
PIANO PRIMO SOTTOSTRADA



PIANO PRIMO



PIANO PRIMO



Ultima planimetria in atti

