

**Agenzia del Territorio
CATASTO FABBRICATI
Ufficio Provinciale di
Gorizia**

Dichiarazione protocollo n. 000080400 del 11/09/2002

Planimetria di u.i.u. in Comune di Cormons

Via Udine

civ. 127

Identificativi Catastali:

Sezione: B

Foglio: 34

Particella: 295

Subalterno: 9

Compilata da:

Resen Edoardo

Iscritto all'albo:
Geometri

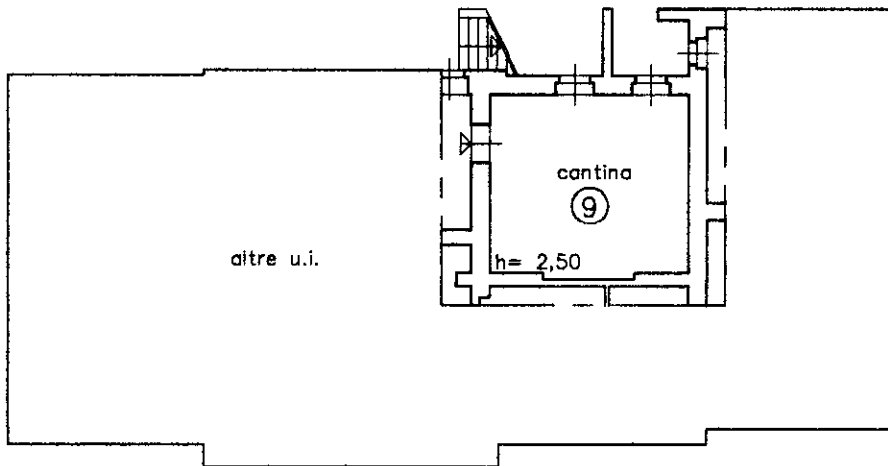
Prov. Gorizia

N. 309

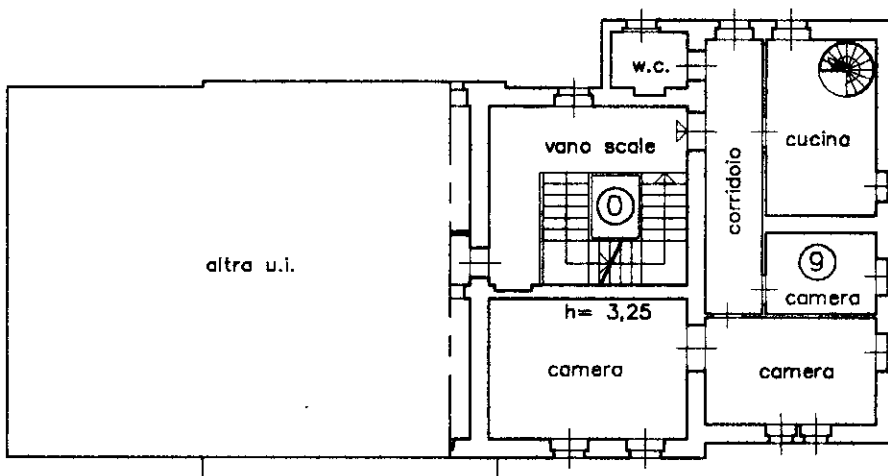
Scheda n. 1

Scala 1:200

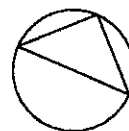
PIANO TERRA



PIANO SECONDO



NORD



Ultima planimetria in atti

Dichiarazione protocollo n. 000080400 del 11/09/2002

**Agenzia del Territorio
CATASTO FABBRICATI
Ufficio Provinciale di
Gorizia**

Planimetria di u.i.u. in Comune di Cormons

Via Udine

civ. 127

Identificativi Catastali:

Sezione: B

Foglio: 34

Particella: 295

Subalterno: 9

Compilata da:

Resen Edoardo

Iscritto all'albo:
Geometri

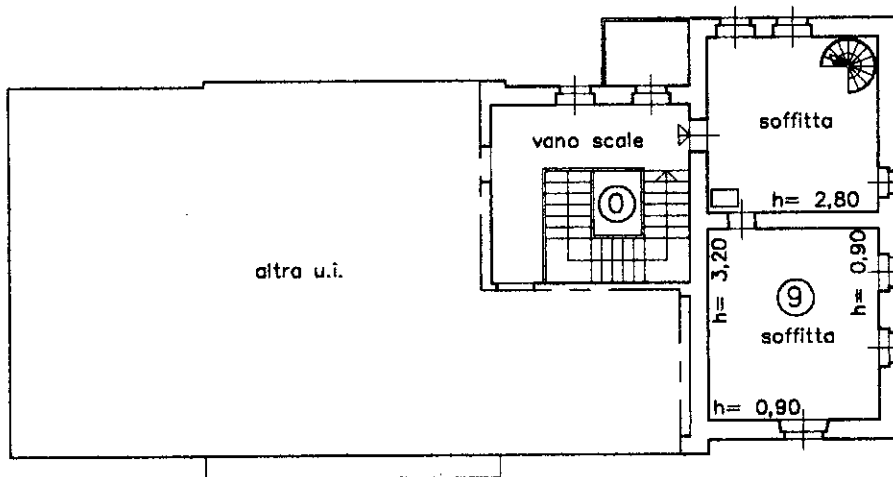
Prov. Gorizia

N. 309


Scheda n. 2

Scala 1:200

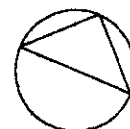
PIANO TERZO



SOTTOTETTO



NORD



Ultima planimetria in atti