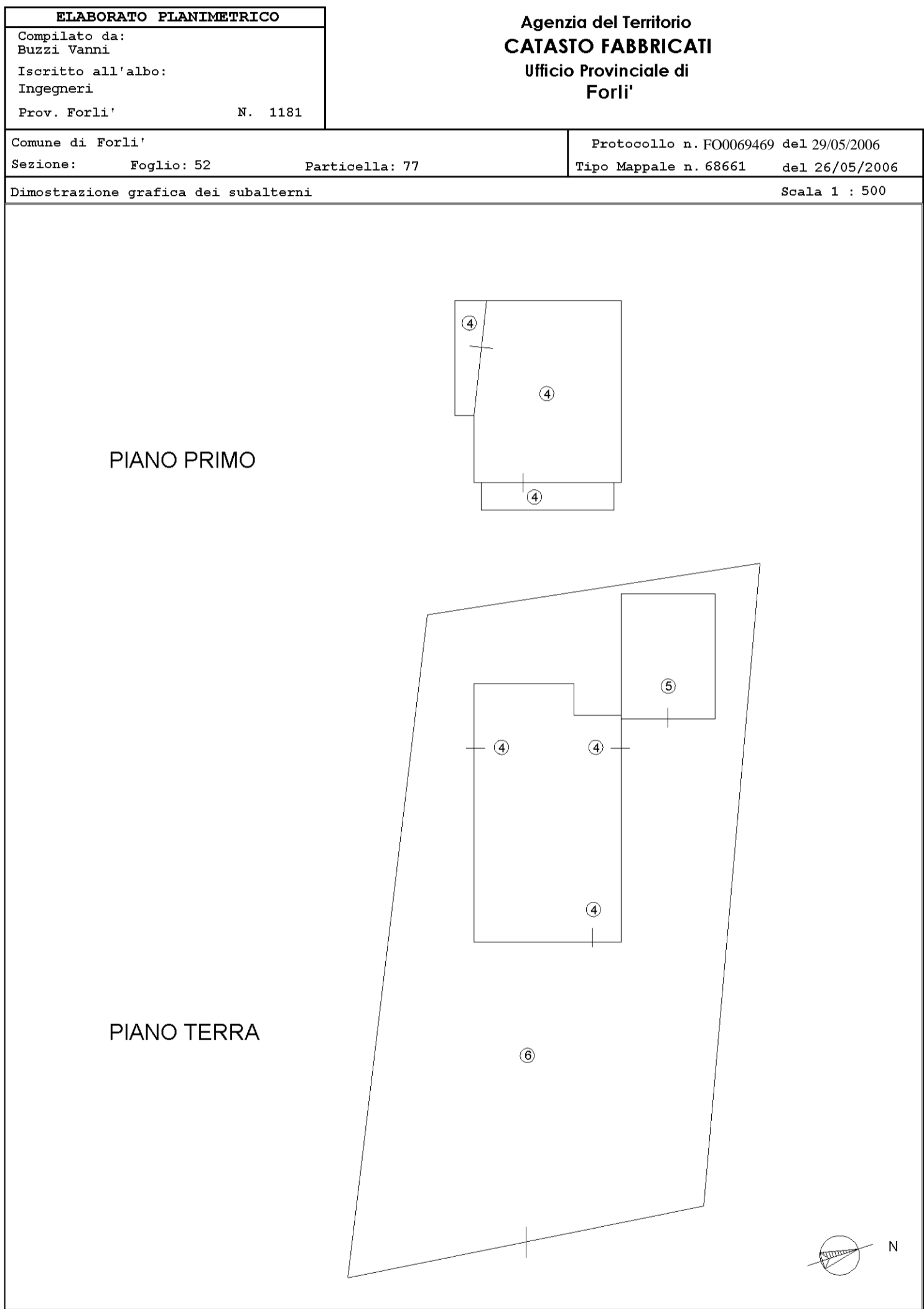


ALLEGATO 1
Documentazione
catastale
PLANIMETRIE





ACCERTAMENTO DELLA PROPRIETA' IMMOBILIARE URBANA ELENCO DEI SUBALTERNI ASSEGNATI

Comune FORLI'	Sezione	Foglio 52	Particella 77	Tipo mappale 68661	del: 26/05/2006
------------------	---------	--------------	------------------	-----------------------	--------------------

Sub	UBICAZIONE via/piazza	n.civ	Piani	Scala	Int	DESCRIZIONE
2						SOPPRESSO
3						SOPPRESSO
4	via ravegnana	453	T-1			ABITAZIONE DI TIPO ECONOMICO
5	via ravegnana	453	T			AUTORIMESSA
6	via ravegnana	453	T			BENE COMUNE NON CENSIBILE AI SUB 4 E 5 - CORTE -

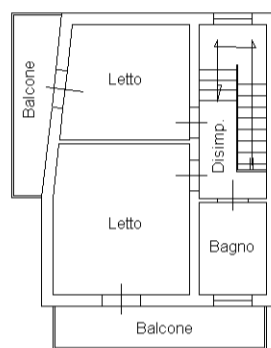
Visura telematica

**Agenzia del Territorio
CATASTO FABBRICATI
Ufficio Provinciale di
Forlì**

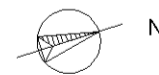
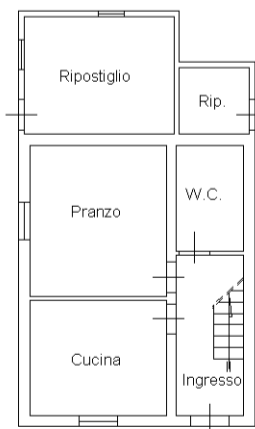
Dichiarazione protocollo n. FO0069469 del 29/05/2006	
Planimetria di u.i.u. in Comune di Forlì	
Via Ravennana	civ. 453
Identificativi Catastali:	Compilata da: Buzzi Vanni
Sezione:	Iscritto all'albo: Ingegneri
Foglio: 52	Prov. Forlì
Particella: 77	N. 1181
Subalterno: 4	

Scheda n. 1 Scala 1:200

PIANO PRIMO
H 2,70



PIANO TERRA
H 2,70



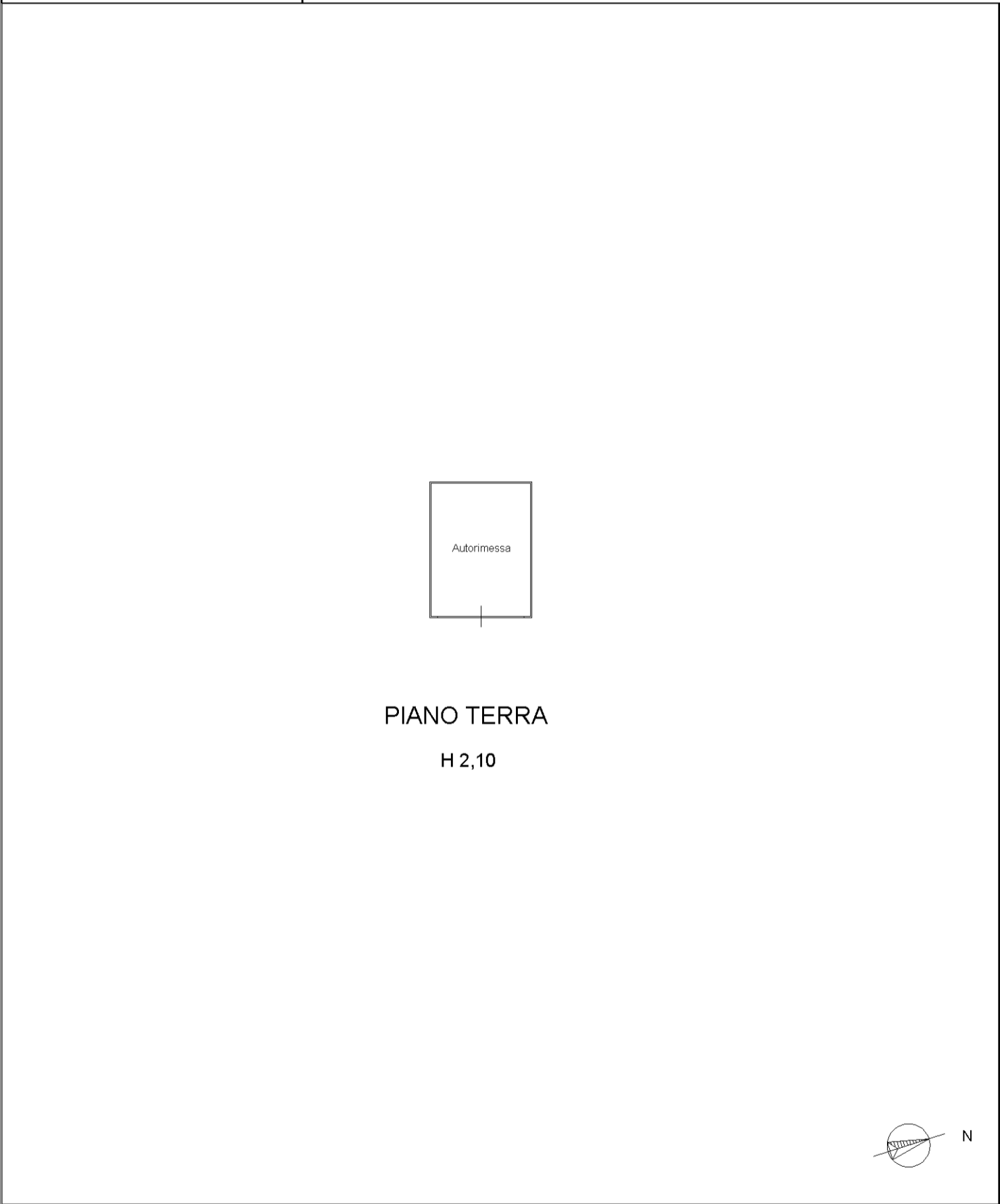
invar 01

Catasto dei Fabbricati - Situazione al 29/01/2025 - Comune di FORLÌ (D704) - < Foglio 52 - Particella 77 - Subalterno 4 >
VIA RAVEGNANA n. 453 Piano T-1

**Agenzia del Territorio
CATASTO FABBRICATI
Ufficio Provinciale di
Forlì**

Dichiarazione protocollo n. FO0069469 del 29/05/2006	
Planimetria di u.i.u. in Comune di Forlì	
Via Ravennana	civ. 453
Identificativi Catastali:	Compilata da:
Sezione:	Buzzi Vanni
Foglio: 52	Iscritto all'albo:
Particella: 77	Ingegneri
Subalterno: 5	Prov. Forlì
	N. 1181

Scheda n. 1 Scala 1:200



invar 01

Catastro dei Fabbricati - Situazione al 29/01/2025 - Comune di FORLÌ (D704) - < Foglio 52 - Particella 77 - Subalterno 5 >
VIA RAVEGNANA n. 453 Piano T