
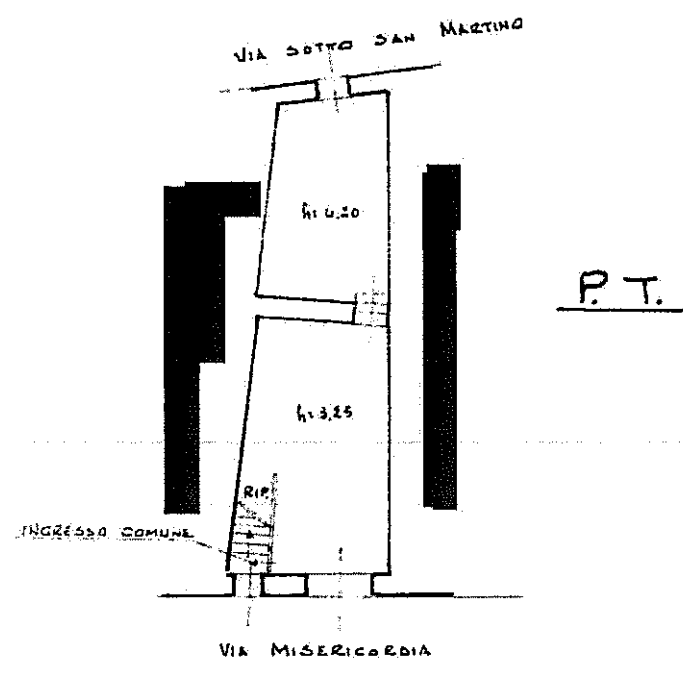




PLANIMETRIA

A: Foglio 130, part. 34 sub 1 - C/6 -

Data presentazione: 26/10/1995 - Data: 30/10/2024 - n. T4509 - Richiedente: VTLGLC82M24G580T

MODULARIO n. 99 - 1934 - 498	 MINISTERO DELLE FINANZE DIREZIONE GENERALE DEL CATASTO E DEI SS.TT.EE. CATASTO EDILIZIO URBANO (RDL 13-4-1939, n. 652)	MOD. AN (GEU) LIRE 400	
Planimetria di u.i.u. in Comune di <u>PIAZZA ARMERINA</u> via <u>MISERICORDIA</u>		Civ. <u>153</u>	
			
		ORIENTAMENTO 	SCALA DI 1:200
 06646442		RISERVATO ALL'UFFICIO <div style="font-size: 2em; font-weight: bold;">3086/1</div>	
Dichiarazione di N.C. <input type="checkbox"/>		Compilata da GEOMETRA BRUNO EMANUELE	
Ultima planimetria di variazione <input checked="" type="checkbox"/>		data <u>10.10.1995</u> Firma <u>[Signature]</u>	
Dati presentazione: 26/10/1995 - Data: 30/10/2024 - n. T4509 - Richiedente: VTLGLC82M24G580T Totale schede: 34 - n. di acquisizione: A4(210x297) - Formato stampa richiesto: A4(210x297) dalla provincia di <u>ENNA</u> n. <u>636</u>			

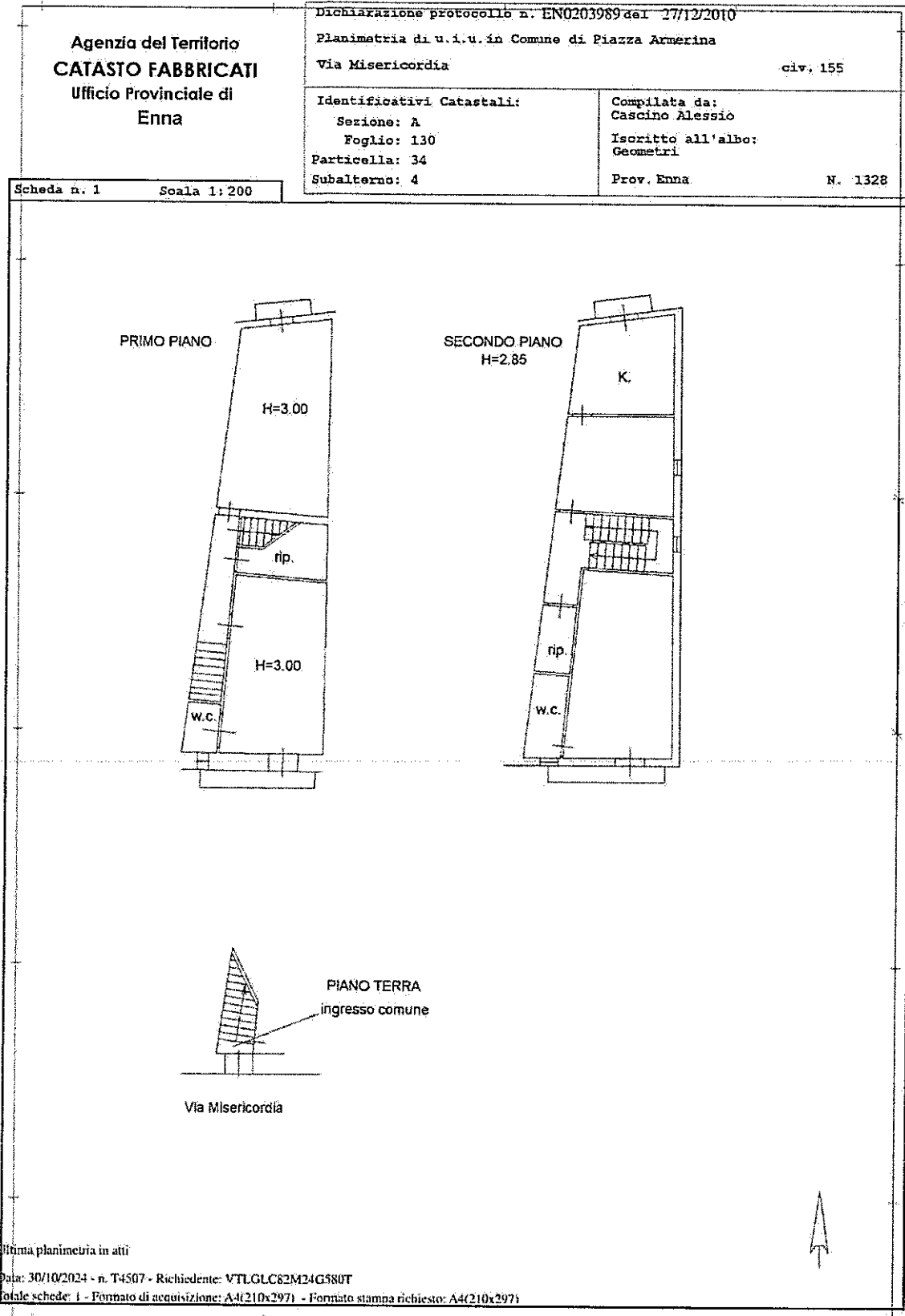
giunta 01
 Catasto Fabbricati - Situazione al 30/10/2024 - Comune di PIAZZA ARMERINA (GS80) - < Foglio 130 - Particella 34 - Subalterno 1 >
 VIA MISERICORDIA n. 153 Piano T

Firmato Da: VITALI GIANLUCA Emesso Da: ARUBAPEC S.P.A. NG CA. 3 Serial#: 798600dbddee6dea413956146df21fd9



B: Foglio 130, part. 34 sub 4 - A/4 -

Data: 30/10/2024 - n. T4507 - Richiedente: VTLGLC82M24G580T



Firmato Da: VITALI GIANLUCA, Emesso Da: ARUBAPEC S.P.A. NG CA 3 Serial#: 798600dbdeee6dea413956146d121fd9

