

Catasto fabbricati
Visura attuale per immobile
Situazione degli atti informatizzati al 20/03/2026



Immobile di catasto fabbricati



Causali di aggiornamento ed annotazioni

Informazioni riportate negli atti del catasto al 20/03/2026

Dati identificativi: Comune di PORTO RECANATI (G919) (MC)

Foglio 14 Particella 150 Subalterno 1

Classamento:

Rendita: Euro 621,04

Rendita: Lire 1.202.500

Categoria A/3^a), Classe 3, Consistenza 6,5 vani

Indirizzo: VIA MONTARICE Piano T - 1

Dati di superficie: Totale: 114 m² Totale escluse aree scoperte ^{b)}: 105 m²

Ultimo atto di aggiornamento: Impianto meccanografico del 30/06/1987

> **Dati identificativi**

Comune di PORTO RECANATI (G919) (MC)

Foglio 14 Particella 150 Subalterno 1

Partita: 4268

Impianto meccanografico del 30/06/1987

Particelle corrispondenti al catasto terreni

Comune di PORTO RECANATI (G919) (MC)

Foglio 14 Particella 150

> **Indirizzo**

VIA MONTARICE Piano T - 1

Impianto meccanografico del 30/06/1987

> **Dati di classamento**

Rendita: **Euro 621,04**
Rendita: **Lire 1.202.500**
Categoria **A/3^a**, Classe **3**, Consistenza **6,5 vani**

VARIAZIONE del 01/01/1992 VARIAZIONE DEL
QUADRO TARIFFARIO


> **Dati di superficie**

Totale: **114 m²**
Totale escluse aree scoperte ^{b)}: **105 m²**

Superficie di impianto pubblicata il 09/11/2015
Dati relativi alla planimetria: data di presentazione
22/08/1975, prot. n. 500000

> **Intestazione attuale dell'immobile - totale intestati: 1**

> **1. CURATELA EREDITA GIACENTE** 


(CF **93095660432**)
sede in MACERATA (MC)
Diritto di: Proprieta' per 1/1 (deriva dall'atto 1)

1. Atto per causa di morte DICHIARAZIONE DI
SUCCESSIONE del 17/10/2022 Sede TFP Registrazione
Volume 88888 n. 95324 registrato in data 07/03/2025 -
SUCCESSIONE LEGITTIMA Voltura n. 13834.2/2025 -
Pratica n. MC0091366 in atti dal 14/07/2025

Visura telematica

Legenda

a) A/3: Abitazioni di tipo economico
b) Escluse le "superfici di balconi, terrazzi e aree scoperte pertinenziali e accessorie, comunicanti o non comunicanti"
- cfr. Provvedimento del Direttore dell'Agenzia delle Entrate 29 marzo 2013

Catasto fabbricati
Visura attuale per immobile
Situazione degli atti informatizzati al 20/03/2026



Immobile di catasto fabbricati



Causali di aggiornamento ed annotazioni

Informazioni riportate negli atti del catasto al 20/03/2026

Dati identificativi: Comune di PORTO RECANATI (G919) (MC)

Foglio 14 Particella 150 Subalterno 2

Classamento:

Rendita: Euro 72,51

Rendita: Lire 140.400

Categoria C/6^a), Classe 2, Consistenza 52 m²

Indirizzo: VIA MONTARICE Piano S1

Dati di superficie: Totale: 52 m²

Ultimo atto di aggiornamento: Impianto meccanografico del 30/06/1987

> **Dati identificativi**

Comune di PORTO RECANATI (G919) (MC)

Foglio 14 Particella 150 Subalterno 2

Partita: 4268

Impianto meccanografico del 30/06/1987

Particelle corrispondenti al catasto terreni

Comune di PORTO RECANATI (G919) (MC)

Foglio 14 Particella 150

> **Indirizzo**

VIA MONTARICE Piano S1

Impianto meccanografico del 30/06/1987

> **Dati di classamento**

Rendita: Euro 72,51
Rendita: Lire 140.400
Categoria C/6^a, Classe 2, Consistenza 52 m²



VARIAZIONE del 01/01/1992 VARIAZIONE DEL
QUADRO TARIFFARIO

> **Dati di superficie**

Totale: 52 m²

Superficie di impianto pubblicata il 09/11/2015
Dati relativi alla planimetria: data di presentazione
22/08/1975, prot. n. 501000

> **Intestazione attuale dell'immobile - totale intestati: 1**

> 1. **CURATELA FREDITA GIACENTE** 

(CF 93095660432)
sede in MACERATA (MC)
Diritto di: Proprieta' per 1/1 (deriva dall'atto 1)

1. Atto per causa di morte DICHIARAZIONE DI
SUCCESSIONE del 17/10/2022 Sede TFP Registrazione
Volume 88888 n. 95324 registrato in data 07/03/2025 -
SUCCESSIONE LEGITTIMA Voltura n. 13834.2/2025 -
Pratica n. MC0091366 in atti dal 14/07/2025

Visura telematica

Legenda

a) C/6: Stalle, scuderie, rimesse e autorimesse