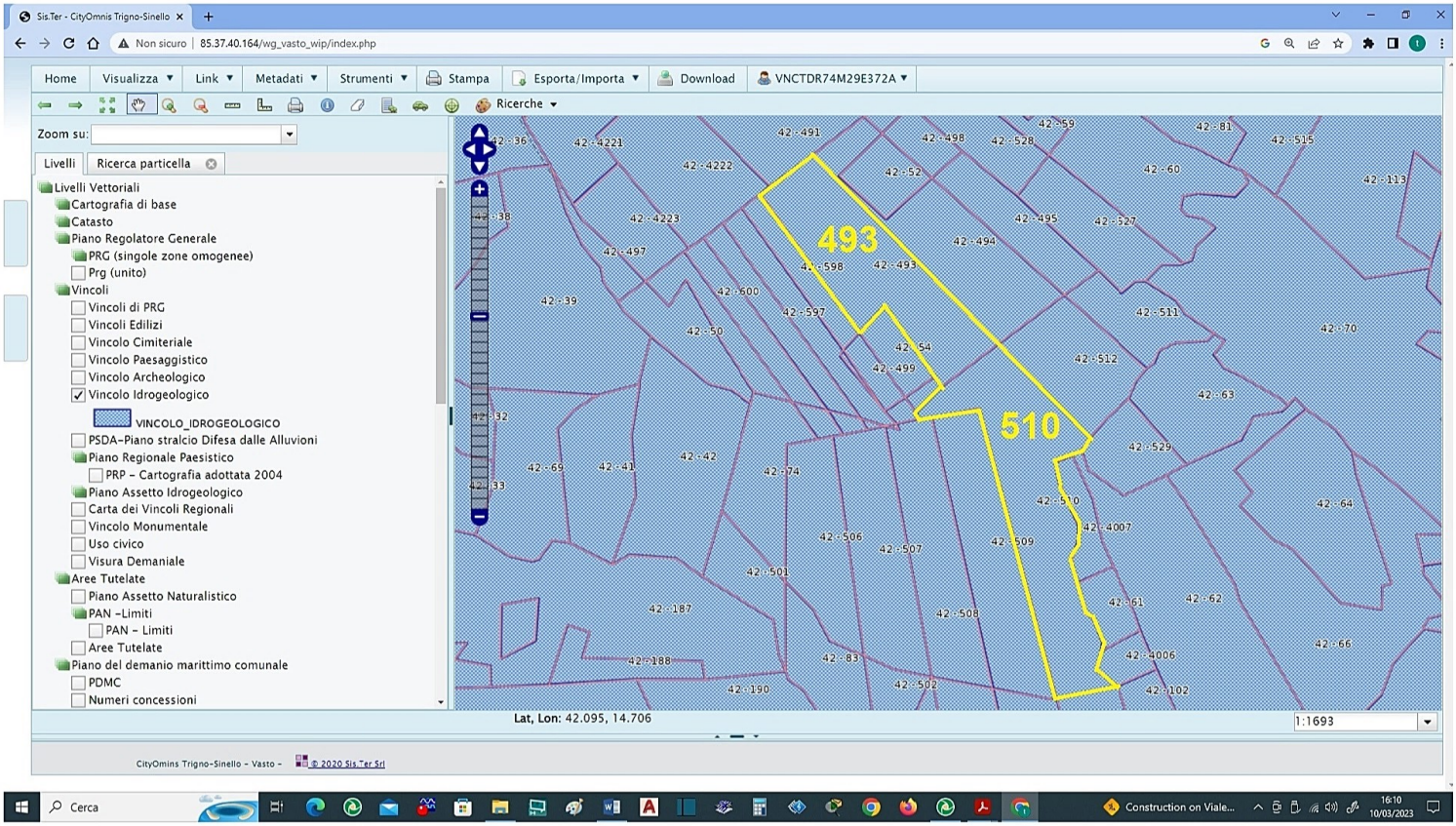
Sis.Ter - CityOmnis Trigno-Sinello
Non sicuro | 85.37.40.164/wg_vasto_wip/index.php
Home
Visualizza
Link
Metadati
Strumenti
Stampa
Esporta/Importa
Download
VNCTDR74M29E372A
Ricerche
Zoom su:
Livelli
Ricerca particella
Livelli Vettoriali
Cartografia di base
Catasto
Piano Regolatore Generale
PRG (singole zone omogenee)
Prg (unito)
Vincoli
Vincoli di PRG
Vincoli Edilizi
Vincolo Cimiteriale
Vincolo Paesaggistico
Vincolo Archeologico
Vincolo Idrogeologico
VINCOLO_IDROGEOLOGICO
PSDA-Piano stralcio Difesa dalle Alluvioni
Piano Regionale Paesistico
PRP – Cartografia adottata 2004
Piano Assetto Idrogeologico
Carta dei Vincoli Regionali
Vincolo Monumentale
Uso civico
Visura Demaniale
Aree Tutelate
Piano Assetto Naturalistico
PAN –Limiti
PAN – Limiti
Aree Tutelate
Piano del demanio marittimo comunale
PDMC
Numeri concessioni
493
510
Lat, Lon: 42.095, 14.706
1:1693
CityOmins Trigno-Sinello – Vasto –
© 2020 Sis.Ter Srl
Cerca
Construction on Viale...
16:10
10/03/2023

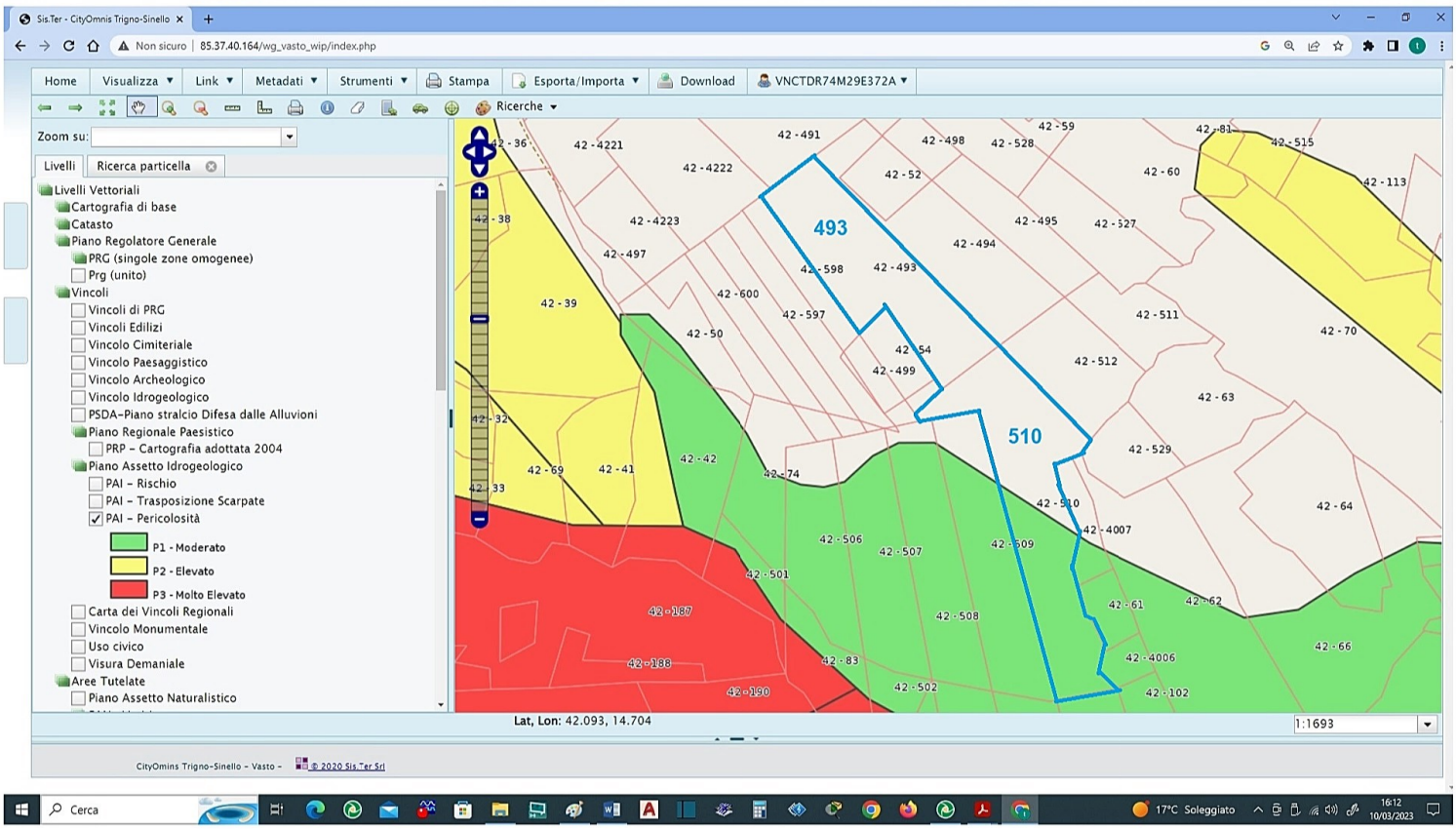
Sis.Ter - CityOmnis Trigno-Sinello
Non sicuro | 85.37.40.164/wg_vasto_wip/index.php
Home
Visualizza
Link
Metadati
Strumenti
Stampa
Esporta/Importa
Download
VNCTDR74M29E372A
Ricerche
Zoom su:
Livelli
Ricerca particella
Livelli Vettoriali
Cartografia di base
Catasto
Piano Regolatore Generale
PRG (singole zone omogenee)
Prg (unito)
Vincoli
Vincoli di PRG
Vincoli Edilizi
Vincolo Cimiteriale
Vincolo Paesaggistico
Vincolo Archeologico
Vincolo Idrogeologico
PSDA-Piano stralcio Difesa dalle Alluvioni
Piano Regionale Paesistico
PRP – Cartografia adottata 2004
Piano Assetto Idrogeologico
PAI – Rischio
PAI – Trasposizione Scarpate
PAI – Pericolosità
P1 - Moderato
P2 - Elevato
P3 - Molto Elevato
Carta dei Vincoli Regionali
Vincolo Monumentale
Uso civico
Visura Demaniale
Aree Tutelate
Piano Assetto Naturalistico
493
510
Lat, Lon: 42.093, 14.704
1:1693
CityOmins Trigno-Sinello – Vasto –
© 2020 Sis.Ter Srl
Cerca
17°C Soleggiato
16:12
10/03/2023

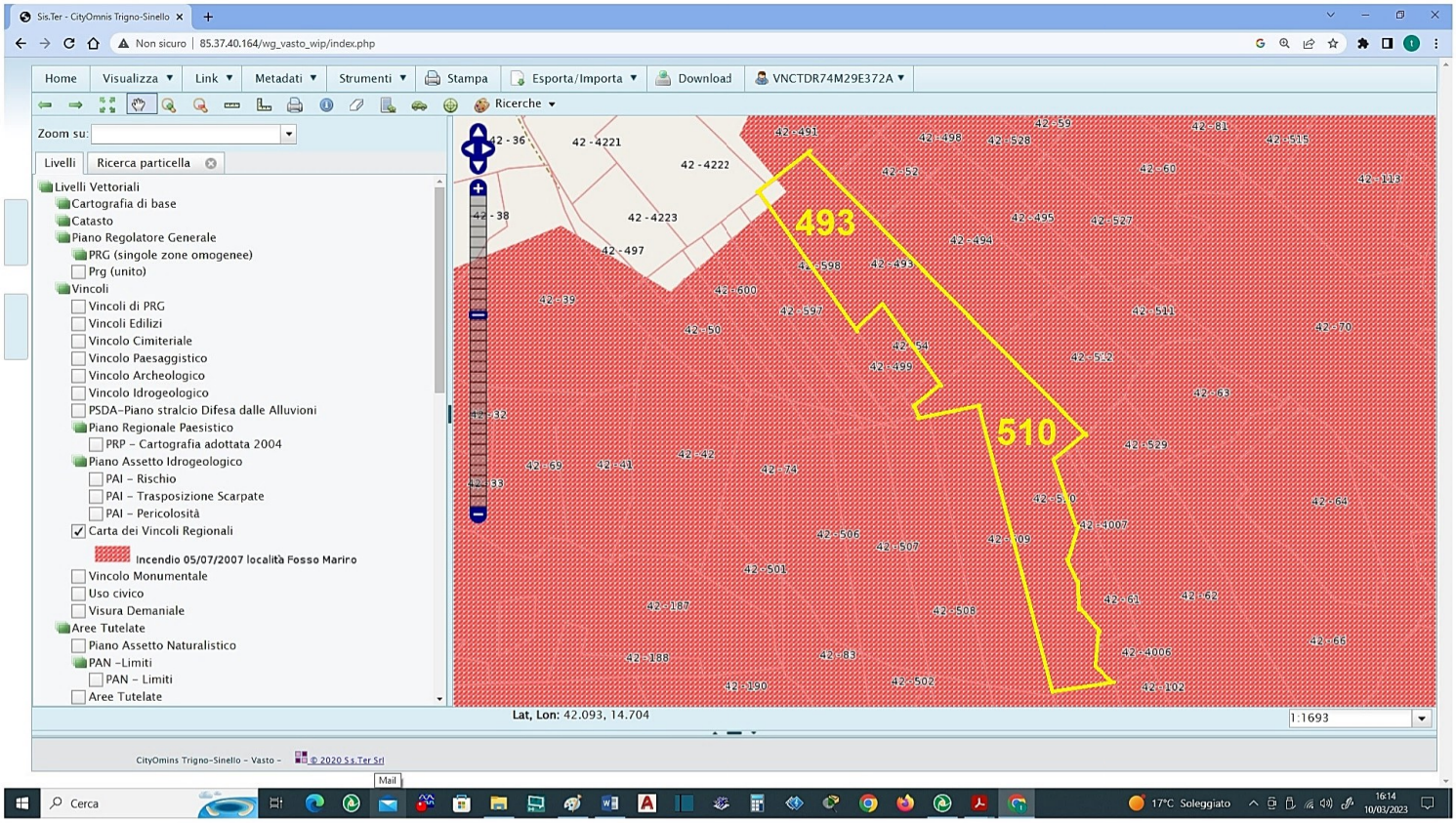
Sis.Ter - CityOmnis Trigno-Sinello
Non sicuro | 85.37.40.164/wg_vasto_wip/index.php
Home
Visualizza
Link
Metadati
Strumenti
Stampa
Esporta/Importa
Download
VNCTDR74M29E372A
Ricerche
Zoom su:
Livelli
Ricerca particella
Livelli Vettoriali
Cartografia di base
Catasto
Piano Regolatore Generale
PRG (singole zone omogenee)
Prg (unito)
Vincoli
Vincoli di PRG
Vincoli Edilizi
Vincolo Cimiteriale
Vincolo Paesaggistico
Vincolo Archeologico
Vincolo Idrogeologico
PSDA-Piano stralcio Difesa dalle Alluvioni
Piano Regionale Paesistico
PRP – Cartografia adottata 2004
Piano Assetto Idrogeologico
PAI – Rischio
PAI – Trasposizione Scarpate
PAI – Pericolosità
Carta dei Vincoli Regionali
Incendio 05/07/2007 località Fosso Mariro
Vincolo Monumentale
Uso civico
Visura Demaniale
Aree Tutelate
Piano Assetto Naturalistico
PAN -Limiti
PAN – Limiti
Aree Tutelate
493
510
Lat, Lon: 42.093, 14.704
1:1693
CityOmins Trigno-Sinello – Vasto –
© 2020 Sis.Ter Srl
Mail
Cerca
17°C Soleggiato
16:14
10/03/2023

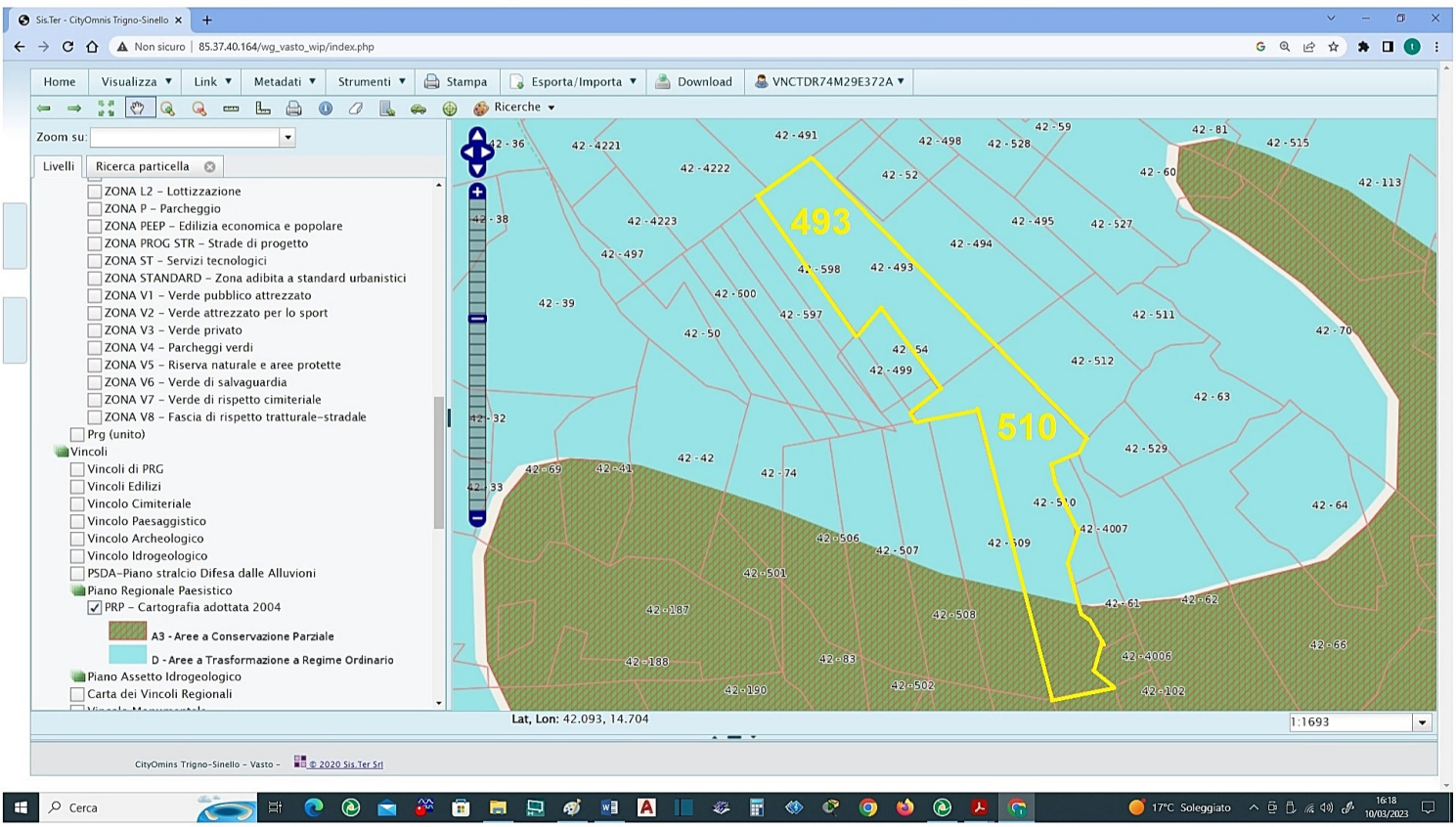
Sis.Ter - CityOmnis Trigno-Sinello
Non sicuro | 85.37.40.164/wg_vasto_wip/index.php
Home
Visualizza
Link
Metadati
Strumenti
Stampa
Esporta/Importa
Download
VNCTDR74M29E372A
Ricerche
Zoom su:
Livelli
Ricerca particella
ZONA L2 – Lottizzazione
ZONA P – Parcheggio
ZONA PEEP – Edilizia economica e popolare
ZONA PROG STR – Strade di progetto
ZONA ST – Servizi tecnologici
ZONA STANDARD – Zona adibita a standard urbanistici
ZONA V1 – Verde pubblico attrezzato
ZONA V2 – Verde attrezzato per lo sport
ZONA V3 – Verde privato
ZONA V4 – Parcheggi verdi
ZONA V5 – Riserva naturale e aree protette
ZONA V6 – Verde di salvaguardia
ZONA V7 – Verde di rispetto cimiteriale
ZONA V8 – Fascia di rispetto tratturale-stradale
Prg (unito)
Vincoli
Vincoli di PRG
Vincoli Edilizi
Vincolo Cimiteriale
Vincolo Paesaggistico
Vincolo Archeologico
Vincolo Idrogeologico
PSDA-Piano stralcio Difesa dalle Alluvioni
Piano Regionale Paesistico
PRP – Cartografia adottata 2004
A3 - Aree a Conservazione Parziale
D - Aree a Trasformazione a Regime Ordinario
Piano Assetto Idrogeologico
Carta dei Vincoli Regionali
493
510
Lat, Lon: 42.093, 14.704
1:1693
CityOmins Trigno-Sinello – Vasto –
© 2020 Sis.Ter Srl
Cerca
17°C Soleggiato
16:18
10/03/2023