




**punto iniziale della strada
privata per l'accesso al lotto**

punto finale di via Lota




**inizio strada privata a
monte (in corrispondenza
del punto finale di via
Lota)**



**strada privata per
l'accesso al lotto**



**percorso lungo la strada privata
per l'accesso al lotto**





**predisposizione
tubo acqua
potabile**




**predisposizione
tubo acqua
potabile**



**strada
sterrata a
valle**




**situazione attuale del
lotto in oggetto**





**situazione attuale
del lotto in oggetto**



**situazione attuale del
lotto in oggetto**