

ELABORATO PLANIMETRICO

Compilato da:
Taino Fabio
Iscritto all'albo:
Geometri
Prov. Perugia N. 3610

**Agenzia del Territorio
CATASTO FABBRICATI
Ufficio Provinciale di
Perugia**

Comune di Magione
Sezione: Foglio: 52 Particella: 3

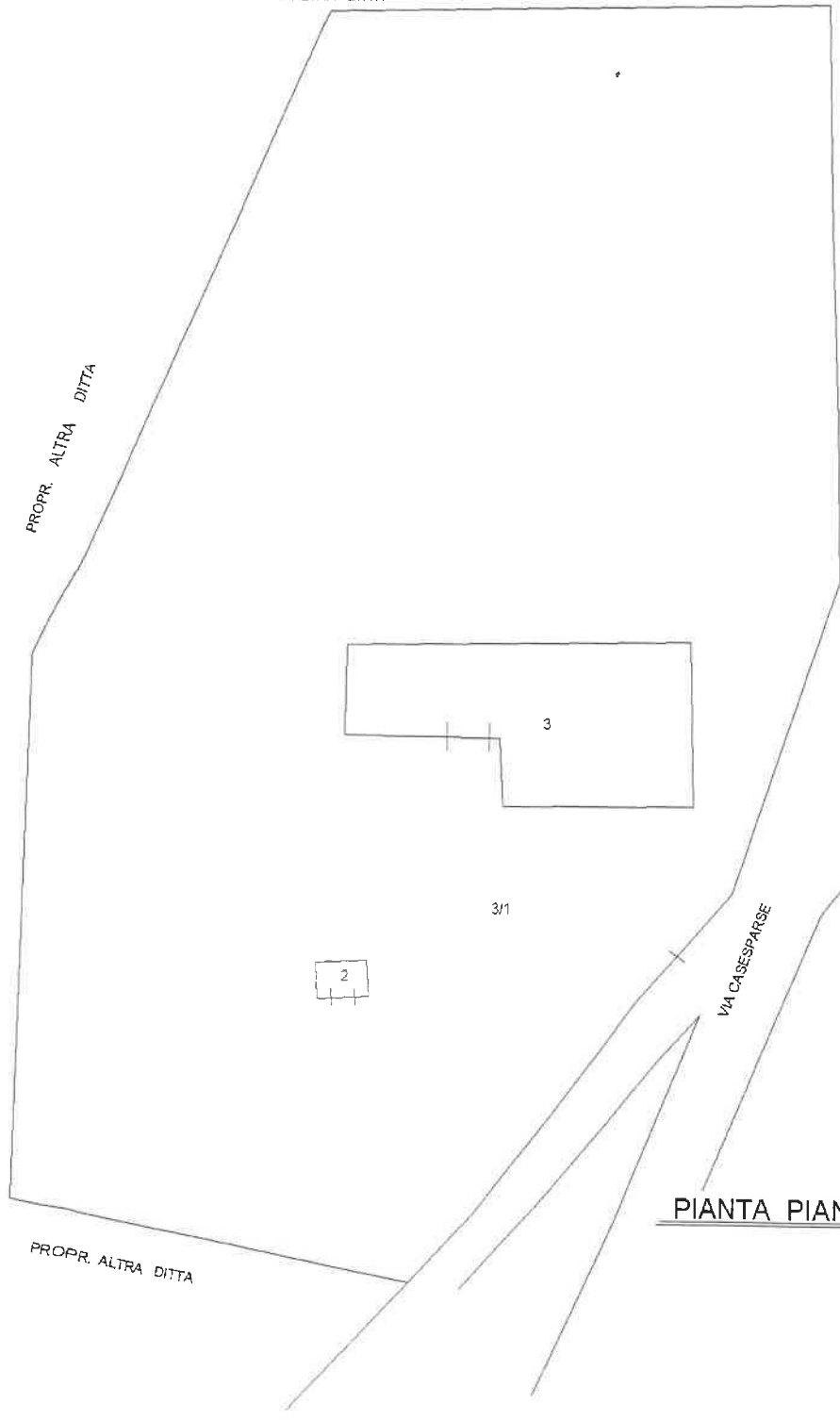
Protocollo n. PG0109389 del 12/05/2006
Tipo Mappale n. 100962 del 04/05/2006

Dimostrazione grafica dei subalterni

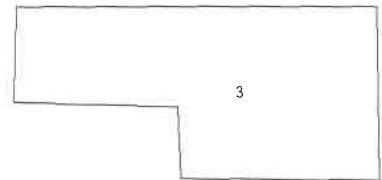
Scala 1 : 500

PIANTA PIANO TERRA

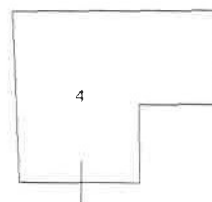
PROPR. ALTRA DITTA



PIANTA PIANO PRIMO



PIANTA PIANO PRIMO SOTTOSTRADA



PROPR. ALTRA DITTA

Ultima planimetria in atti



**Agenzia del Territorio
CATASTO FABBRICATI
Ufficio Provinciale di
Perugia**

Dichiarazione protocollo n. PG0109389 del 12/05/2006

Planimetria di u.i.u. in Comune di Magione

Via Case Sparse

civ.

Identificativi Catastali:

Sezione:

Foglio: 52

Particella: 3

Subalterno: 2

Compilata da:

Taino Fabio

Iscritto all'albo:

Geometri

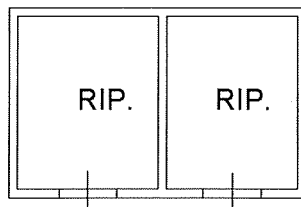
Prov. Perugia

N. 3610

Scheda n. 1

Scala 1:100

PIANTA PIANO TERRA



H=2.30



Ultima planimetria in atti

Data: 05/02/2024 - n. T112455 - Richiedente: RSNCGM87B09D653Q

Totale schede: 1 - Formato di acquisizione: A4(210x297) - Formato stampa richiesto: A4(210x297)

Catasto dei Fabbricati - Situazione al 05/02/2024 - Comune di MAGIONE(E805) - < Foglio 52 - Particella 3 - Subalterno 2 >
VIA CASE SPARSE; FRAZIONE MONTEMELINO Piano T

**Agenzia del Territorio
CATASTO FABBRICATI
Ufficio Provinciale di
Perugia**

Dichiarazione protocollo n. PG0161862 del 08/09/2016

Planimetria di u.i.u. in Comune di Magione

Via Case Sparse

civ.

Identificativi Catastali:

Sezione:

Foglio: 52

Particella: 3

Subalterno: 3

Compilata da:

Taino Fabio

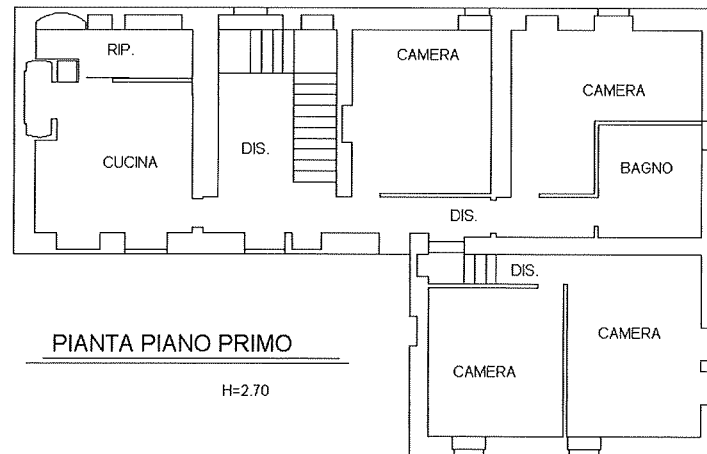
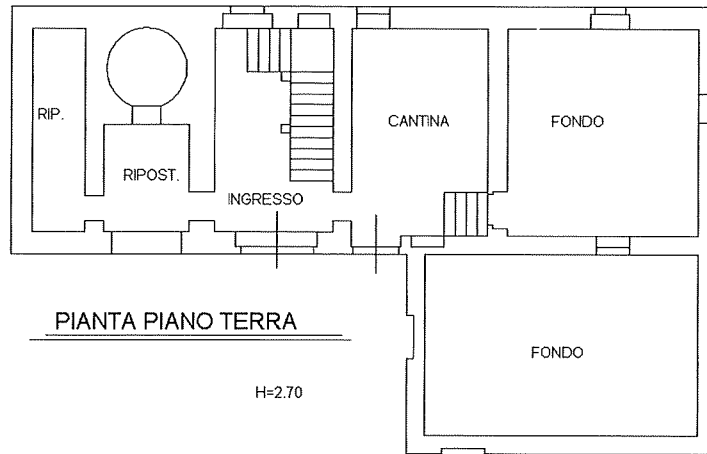
Iscritto all'albo:
Geometri

Prov. Perugia

N. 3610

Scheda n. 1

Scala 1:200



Catasto dei Fabbricati - Situazione al 05/02/2024 - Comune di MAGIONE(E805) - < Foglio 52 - Particella 3 - Subalterno 3 >
VIA CASE SPARSE; FRAZIONE MONTEMELINO Piano T-1

Ultima planimetria in atti

Data: 05/02/2024 - n. T112456 - Richiedente: RSNCGM87B09D653Q

Totale schede: 1 - Formato di acquisizione: A4(210x297) - Formato stampa richiesto: A4(210x297)

Agenzia del Territorio
CATASTO FABBRICATI
Ufficio Provinciale di
Perugia

Dichiarazione protocollo n. PG0109389 del 12/05/2006

Planimetria di u.i.u. in Comune di Magione

Via Case Sparse

civ.

Identificativi Catastali:

Sezione:

Foglio: 52

Particella: 3

Subalterno: 4

Compilata da:

Taino Fabio

Iscritto all'albo:
Geometri

Prov. Perugia

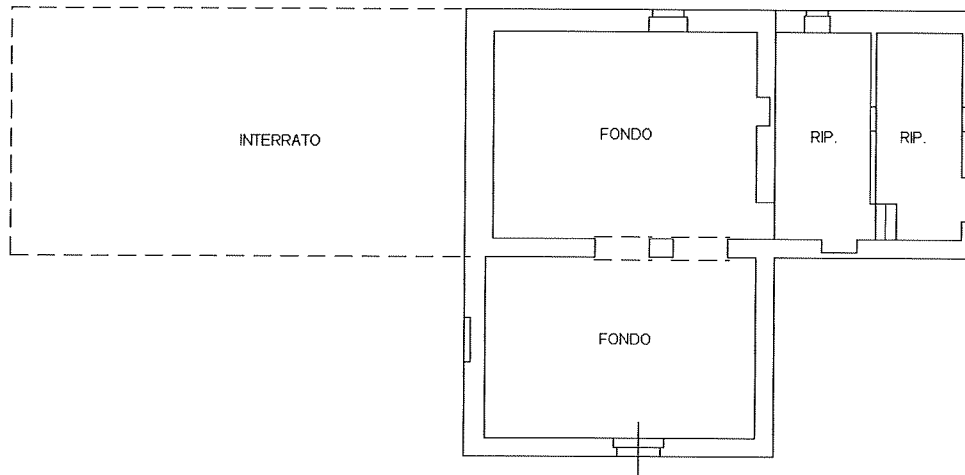
N. 3610

Scheda n. 1

Scala 1:200

PIANTA PIANO PRIMO SOTTOSTRADA

H=2,55



Catasto dei Fabbricati - Situazione al 05/02/2024 - Comune di MAGIONE(E805) - < Foglio 52 - Particella 3 - Subalterno 4 >
VIA CASE SPARSE; FRAZIONE MONTEMELINO Piano S1

Ultima planimetria in atti

Data: 05/02/2024 - n. T112457 - Richiedente: RSNMCM87B09D653Q

Totale schede: 1 - Formato di acquisizione: A4(210x297) - Formato stampa richiesto: A4(210x297)