

**Agenzia del Territorio
CATASTO FABBRICATI
Ufficio Provinciale di
Pisa**

Dichiarazione protocollo n. PI0032279 del 20/03/2013

Planimetria di u.i.u. in Comune di Cascina

Via Tosco Romagnola

civ. 1568

Identificativi Catastali:

Sezione:

Foglio: 23

Particella: 136

Subalterno: 31

Compilata da:

Arturo Gemmi

Iscritto all'albo:

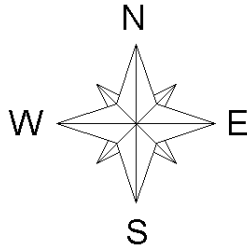
Geometri

Prov. Pisa

N. 00649

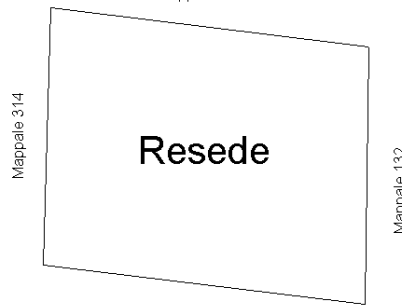
Scheda n. 1

Scala 1:200



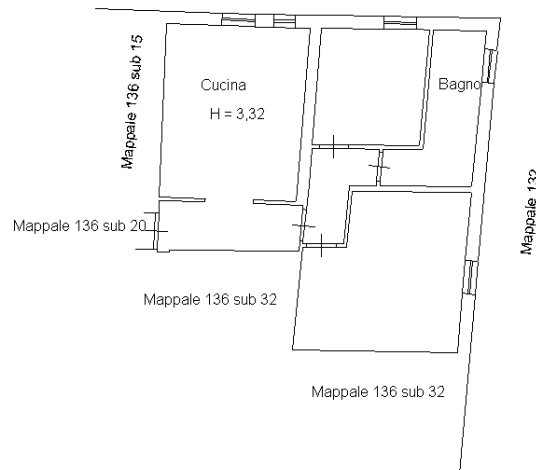
Piano Terra

Mappale 132



Piano Primo

Mappale 132



Ultima planimetria in atti

Data: 16/10/2024 - n. T342497 - Richiedente: RRGCM53E21G7020

Totale schede: 1 - Formato di acquisizione: A4(210x297) - Formato stampa richiesto: A4(210x297)