

TRIBUNALE ORDINARIO DI FIRENZE  
TERZA SEZIONE CIVILE - ESECUZIONI IMMOBILIARI  
**PROCEDIMENTO CIVILE R.G. N ° 158/2021**  
G . E. DOTT.SSA LAURA D'AMELIO

**CONSULENZA TECNICA D'UFFICIO  
ALLEGATO A PLANIMETRIE CATASTALI**

Deposito telematico del 05/01/2023

**Esperto nominato, Consulente Tecnico d'ufficio:**

Dott. Lorenzo Zammarchi

Via B. Accolti, 41

50126 Firenze

C.F. ZMMLNZ80T22D575D

P.I.: 06162230483

**Debitore:**

*OMISSIS OMISSIS*

**Creditore procedente:**

*OMISSIS OMISSIS*

**Creditore Intervenuto**

*OMISSIS OMISSIS*

**UNICO LOTTO posto a Vicchio (FI) Frazione Pilarciano,  
Esecuzione Immobiliare R.G. 158/2021**



MODULARIO  
F. rig. rend. 487

196



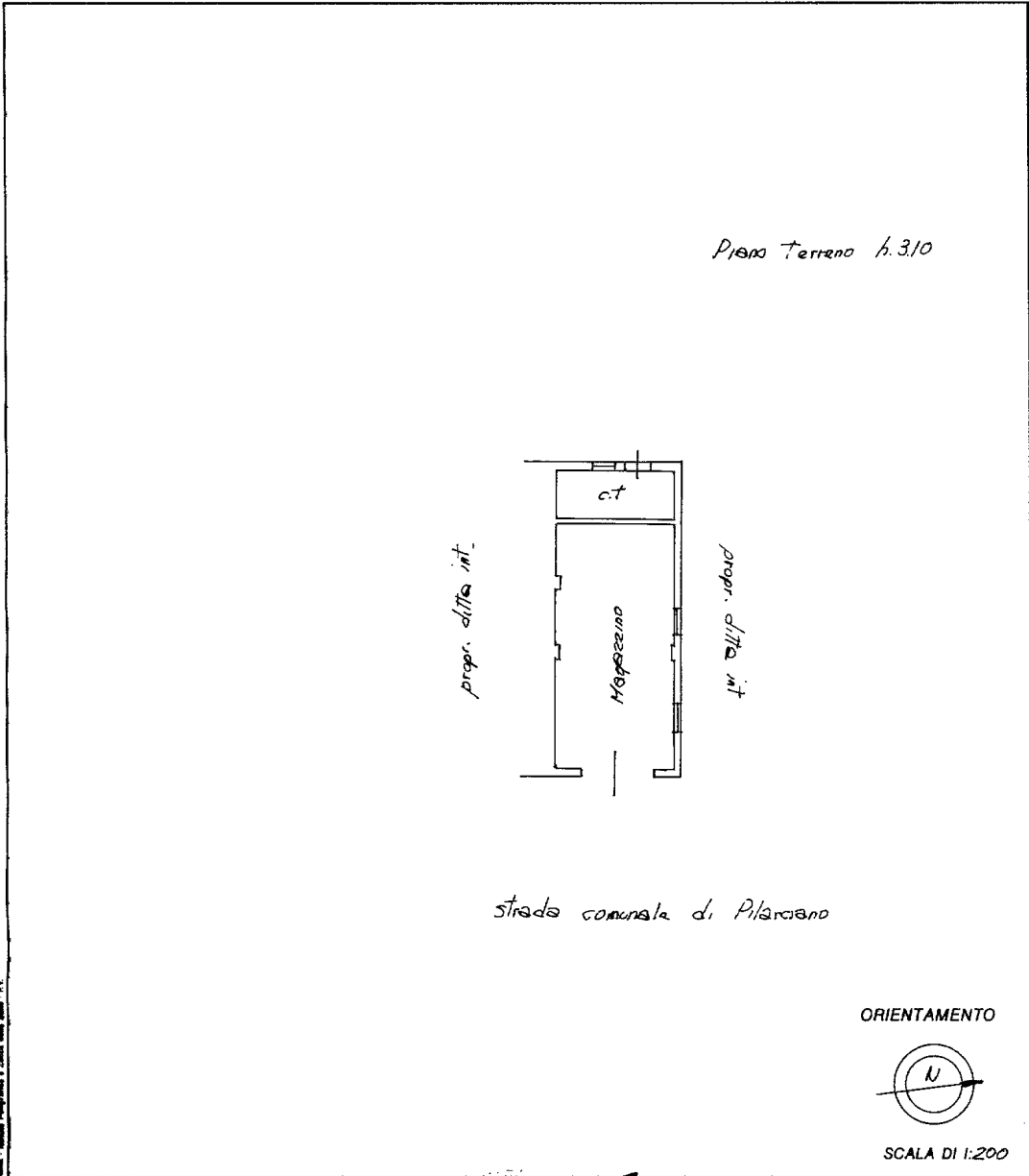
MINISTERO DELLE FINANZE  
DIREZIONE GENERALE DEL CATASTO E DEI SS.TT.EE.

**CATASTO EDILIZIO URBANO** (RDL 13-4-1939, n. 652)

MOD. BN (CEU)

LIRE  
250

Planimetria di u.i.u. in Comune di Vicchio via Strada comunale di Piarciano civ. ....



Nota: - Immagine fotografata e scansata dalla Rete P.V.

Dichiarazione di N.C.   
 Denuncia di variazione

Identificativi catastali  
 F. 59  
 n. 336 sub. 2

Compilata dal PA  
 (Titolo, cognome e iniziale)  
GIUAMANNI EDUARDO

Iscritto all'albo de PA  
 della provincia di FROSINONE  
 data 27/7/94 Firma [Signature]

RISERVATO ALL'UFFICIO

mapa 01

Catasto del Ediliziario - Situazione al 12/07/2022 - Comune di VICCHIO (FR) - Foglio 59 - Particella 336 - Subalterno 2 - RAZIONE ED. AREA EDILIZIA - LORENZO EMERSONE DA NAMI RIAL CA FIRMA QUALIFICATA Serial#: 2bd43efc6079f51e







**Agenzia del Territorio**  
**CATASTO FABBRICATI**  
Ufficio provinciale di  
Firenze

Dichiarazione protocollo n. F10054117 del 09/03/2012  
Planimetria di u.i.u. in Comune di Vicchio  
Frazione Pellarcano

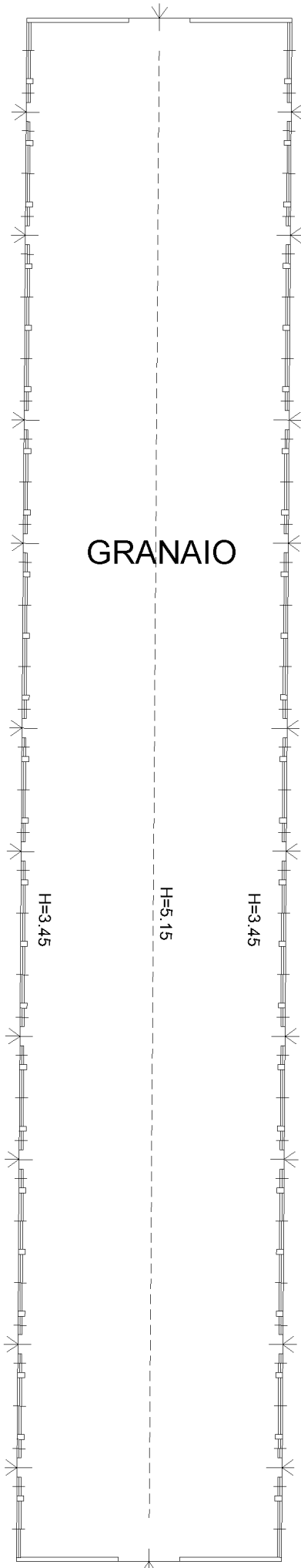
civ. SNC

Identificativi Catastali:  
Sezione: Foglio: 59  
Particella: 407  
Subalterno:

Compilata da:  
Cantini Francesco  
Iscritto all'albo:  
Periti Agrari  
Prov. Firenze N. 875

Scala 1:200


n.1



**PIANO TERRENO**



NORD



SCALA GRAFICA

**Agenzia del Territorio**  
**CATASTO FABBRICATI**  
Ufficio provinciale di  
Firenze

Dichiarazione protocollo n. F10054160 del 09/03/2012  
Pianimetria di u.i.u. in Comune di Vicchio  
Frazione Piliarciano

civ. SNC

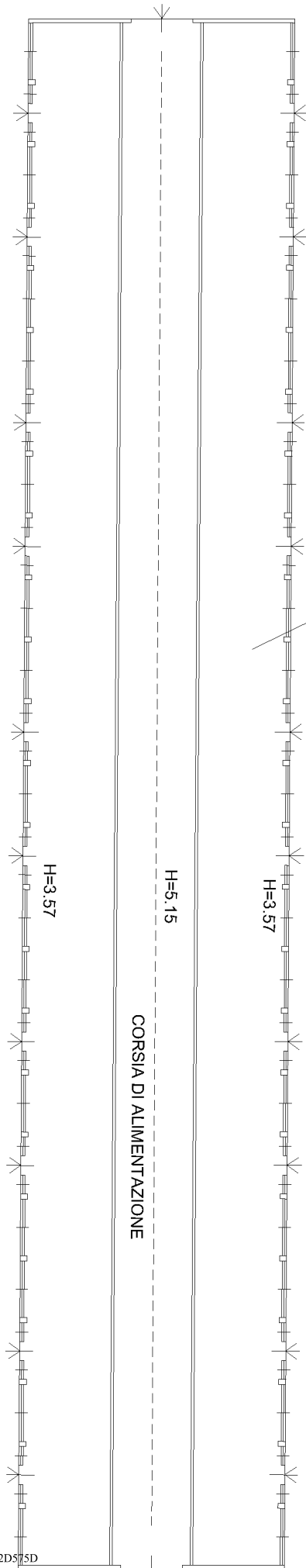
Compilata da:  
Cantini Francesco  
Iscritto all'albo:  
Periti Agrari  
Prov. Firenze

Identificativi Catastali:  
Sezione: 59  
Foglio: 408  
Particella: 408  
Subalterno:

N. 875


Scala 1: 200

n.1



STALLA

PIANO TERRENO

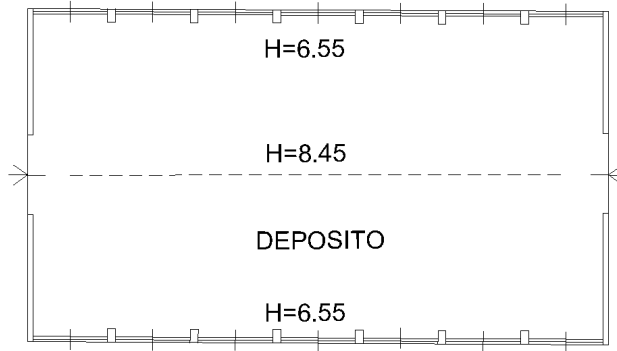


SCALA GRAFICA

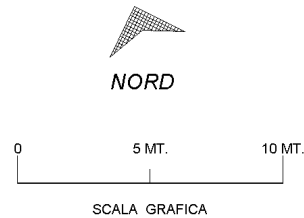
**Agenzia del Territorio  
CATASTO FABBRICATI  
Ufficio Provinciale di  
Firenze**

Dichiarazione protocollo n. FI0054217 del 09/03/2012	
Planimetria di u.i.u. in Comune di Vicchio	
Frazione Pilarciano	civ. SNC
Identificativi Catastali:	Compilata da:
Sezione:	Cantini Francesco
Foglio: 59	Iscritto all'albo:
Particella: 409	Periti Agrari
Subalterno:	Prov. Firenze N. 875

Scheda n. 1      Scala 1:200



**PIANO TERRENO**



mapa 01

Stampato in data 12/07/2022 - Comune di VICCHIO (LU.933) - Foglio 59 - Particella 409 - Subalterno: 875 - FRAZIONE PILARCIANO - CIV. SNC - Firmato da: ZAMMARINO CHIARA LORENZO Emesso Da: NAMIRIAL CA FIRMA QUALIFICATA Serial#: 2bd43efc6079f51e





N=71100

E=9900

Firmato Da: ZAMMARCHI LORENZO Emesso Da: NAMIRIAL CA FIRMA QUALIFICATA Serial#: 2bd43efc6079f51e

1 Particella: 405

Comune: (F1) VICCHIO  
Foglio: 59

Scala originale: 1:2000

24-Nov-2022 15:40:23  
Dimensione cornice: 534.000 x 378.000 metri  
Protocollo pratica T292000/2022