

MODULARIO
F. rig. rend. 497

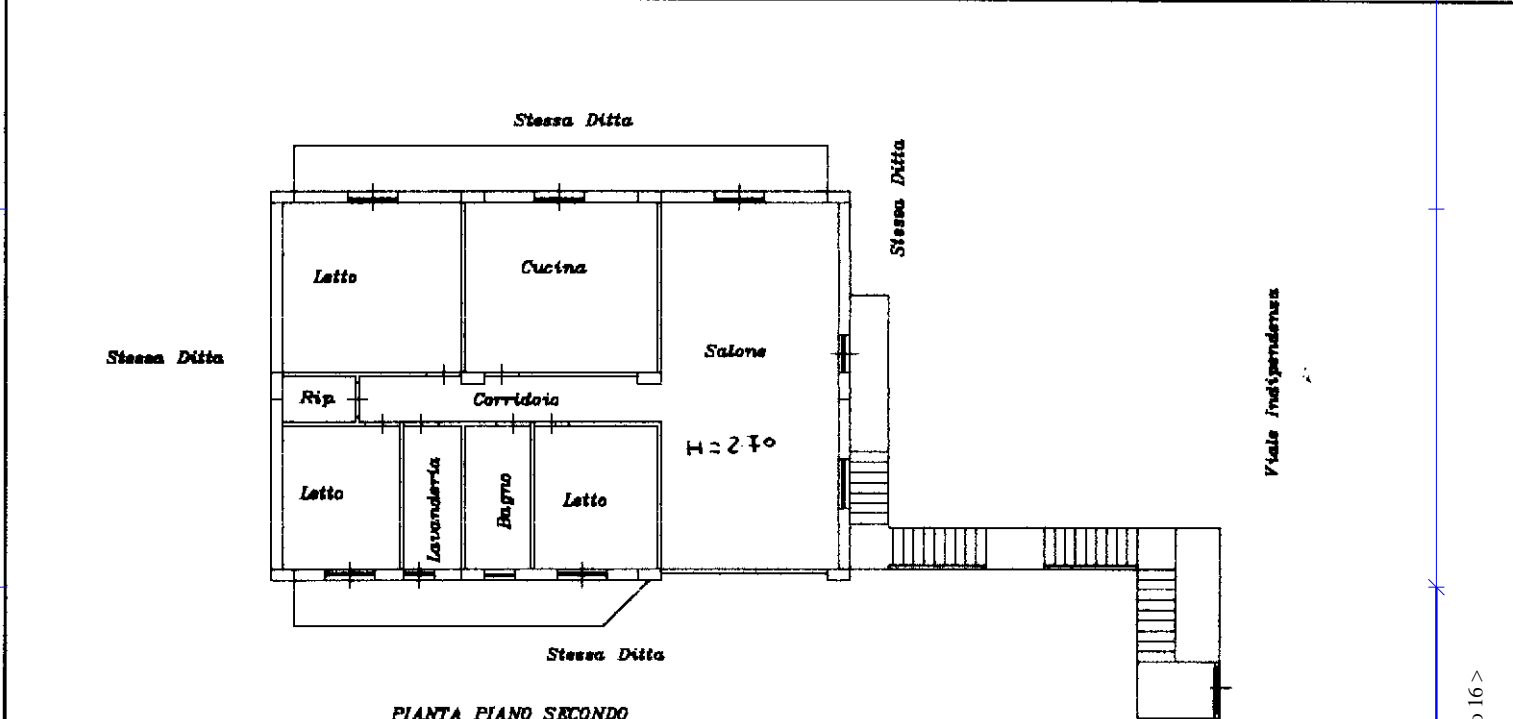


MINISTERO DELLE FINANZE
DIPARTIMENTO DEL TERRITORIO
CATASTO EDILIZIO URBANO (RDL 13-4-1939, n. 652)

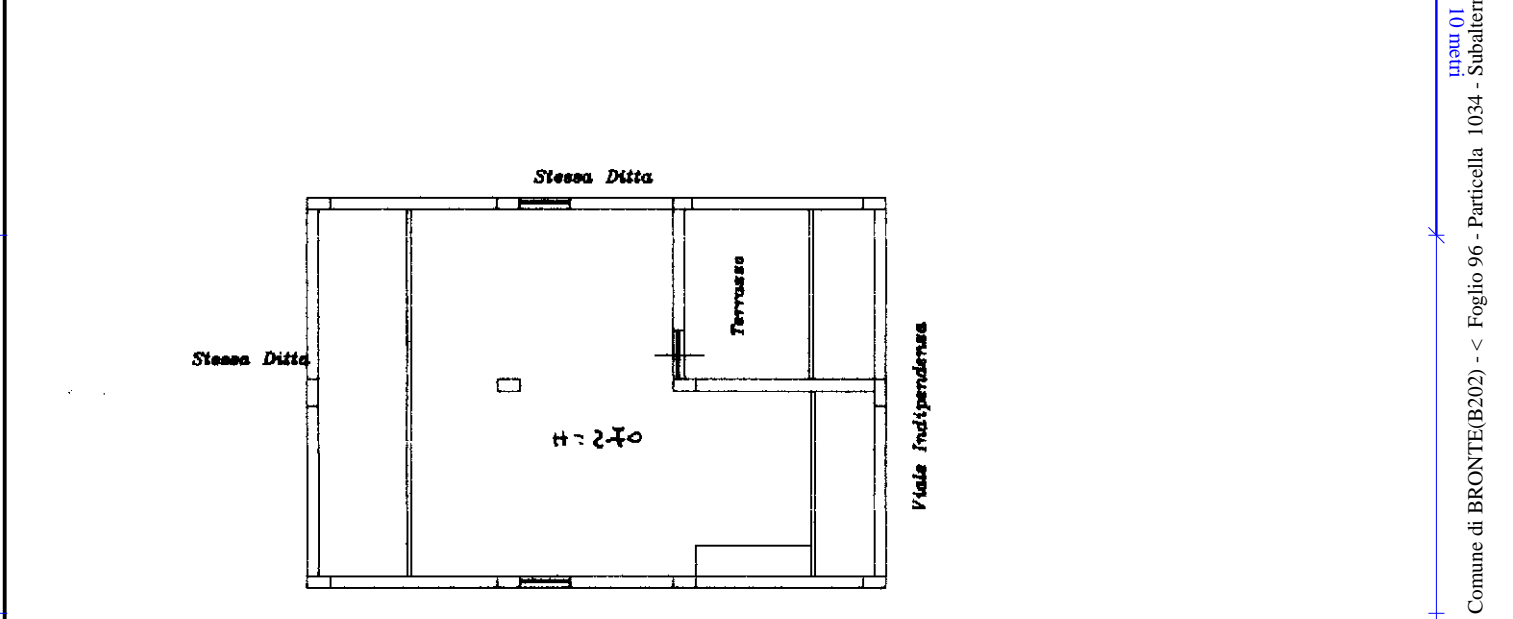
MOD. **BN** (CEU)

IPU
200

Planimetria di u.i.u. in Comune di BRONTE via VIA L. INDIPENDENZA civ. 5401

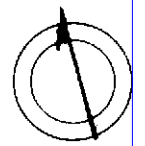


PIANTA PIANO SECONDO



PIANTA SOTTOTETTO

ORIENTAMENTO



SCALA DI 1:200

Roma - Istituto Poligrafico e Zecca dello Stato - P.V.


Catasto dei Fabbricati - Situazione al 08/05/2025 - Comune di BRONTE(B202) - < Foglio 96 - Particella 1034 - Subalterno 16 >
VIA L. INDIPENDENZA n. SNC Piano 2-3

Dichiarazione di N.C.
 Denuncia di variazione
 Ultima planimetria in atti

Data presentazione: 12/07/1999 Data: 08/05/2025
 Formato di acquisizione: A4(210x297) della provincia di BRONTE

n. 2634 sub. 16

Compilata dal Prof. [Signature]
 (Titolo, cognome e nome)
 data 12/07/99 Firma [Signature]



RISERVATO ALL'UFFICIO

12/07/99
E/15.88