



MINISTERO DELLE FINANZE

DIREZIONE GENERALE DEL FISCALISMO E DELLE OPERAZIONI IMMOBILIARI

2

ACCERTAMENTO GENERALE DELLA PROPRIETA' IMMOBILIARE URBANA

Planimetria degli immobili urbani denunciati con la Scheda N° 26040818

ACCERTAMENTO GENERALE DELLA PROPRIETA' IMMOBILIARE URBANA

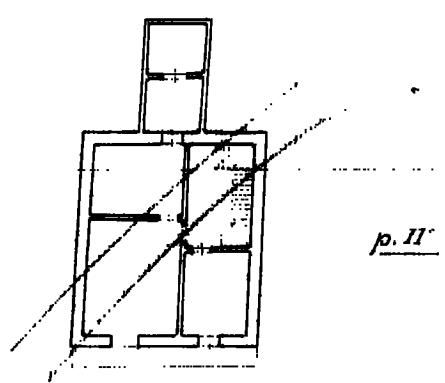
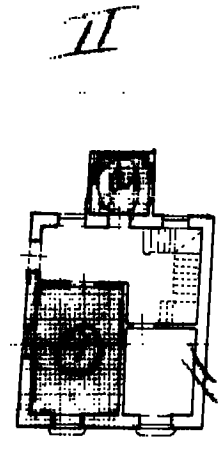
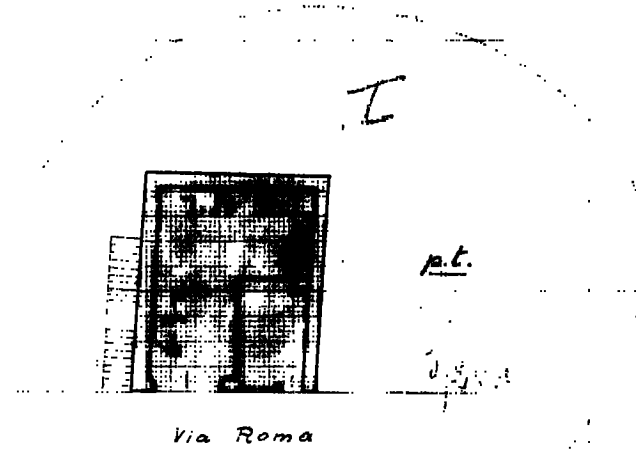
COMUNE **Goggiona**

Talloncino di riscontro DELLA

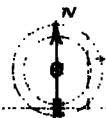
SCHEDA NUMERO

26040818

ATTENZIONE: Il presente talloncino deve essere inviato a cura del dichiarante sulla planimetria riprodotto in unidimensionale denunciato con la presente scheda da presentarsi ai sensi dell'articolo 7 del R. D. L. 13 aprile 1939-XVII n. 652.



ORIENTAMENTO



SCALA 1:200

Data 1/1/1940

Ultima planimetria in atti



**Agenzia del Territorio
CATASTO FABBRICATI
Ufficio Provinciale di
Biella**

Dichiarazione protocollo n. BI0071548 del 13/11/2006

Planimetria di u.i.u. in Comune di Coggiola

Via Roma

civ. 46

Identificativi Catastali:

Sezione:

Foglio: 26

Particella: 19

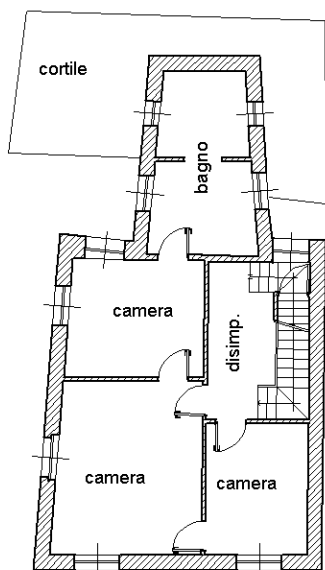
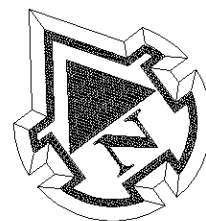
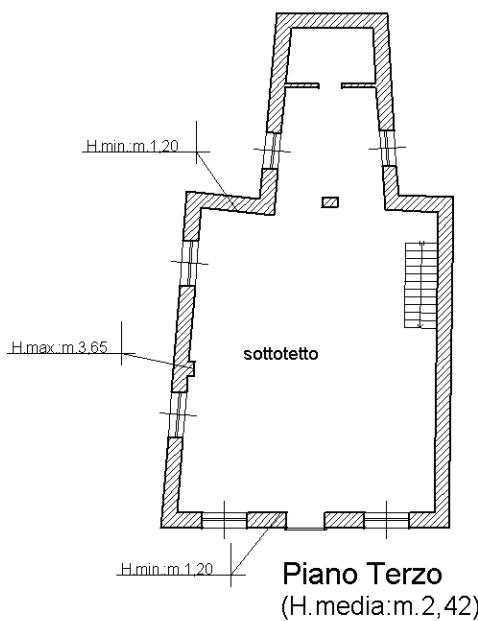
Subalterno: 4

Compilata da:

Scheda n. 1

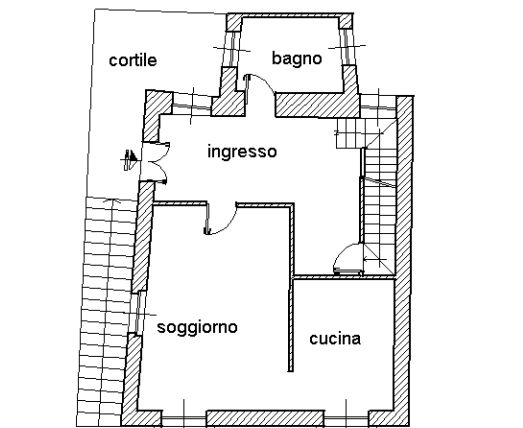
Scala 1:200

INTERNO 1



Piano Secondo
(H.: m.3,10)

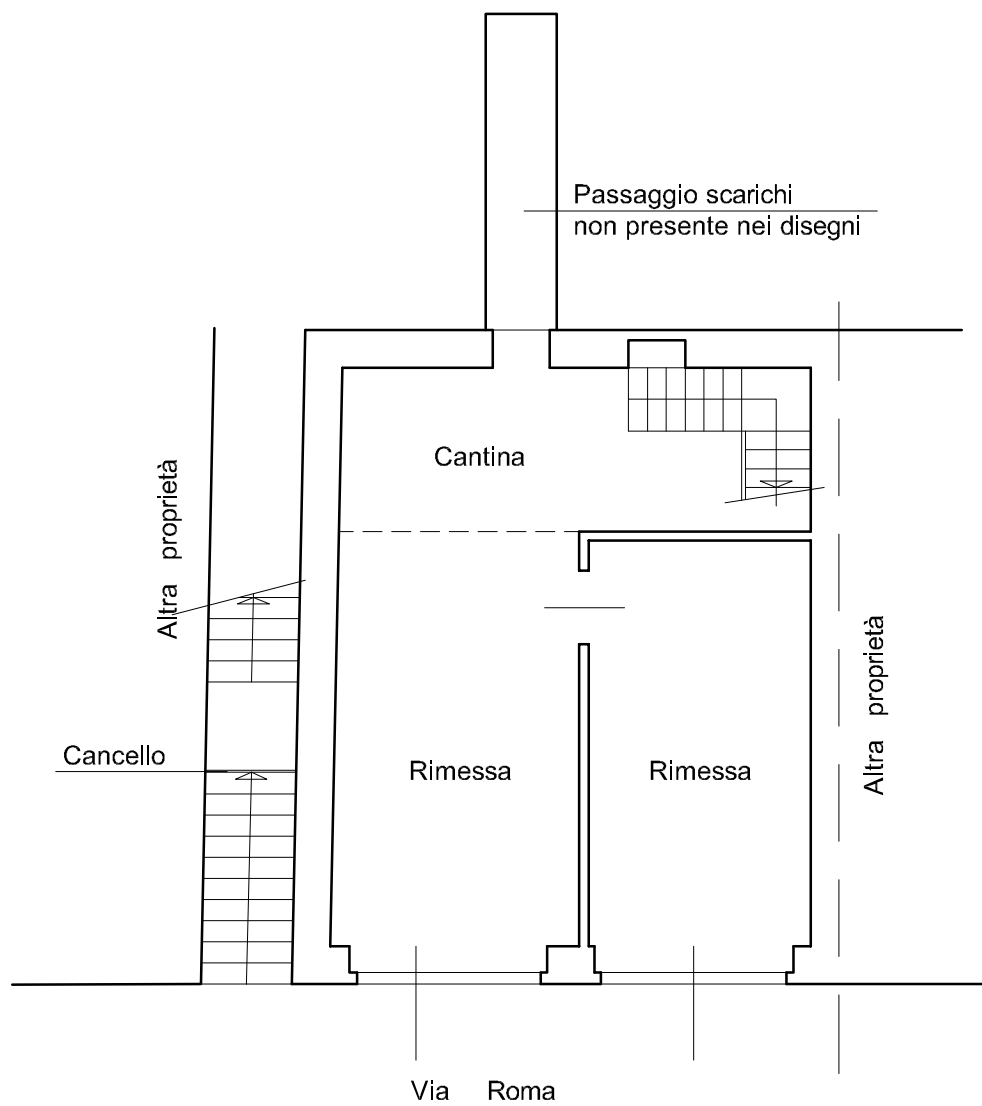
PIANO PRIMO



Piano Primo
(H.: m.3,15)

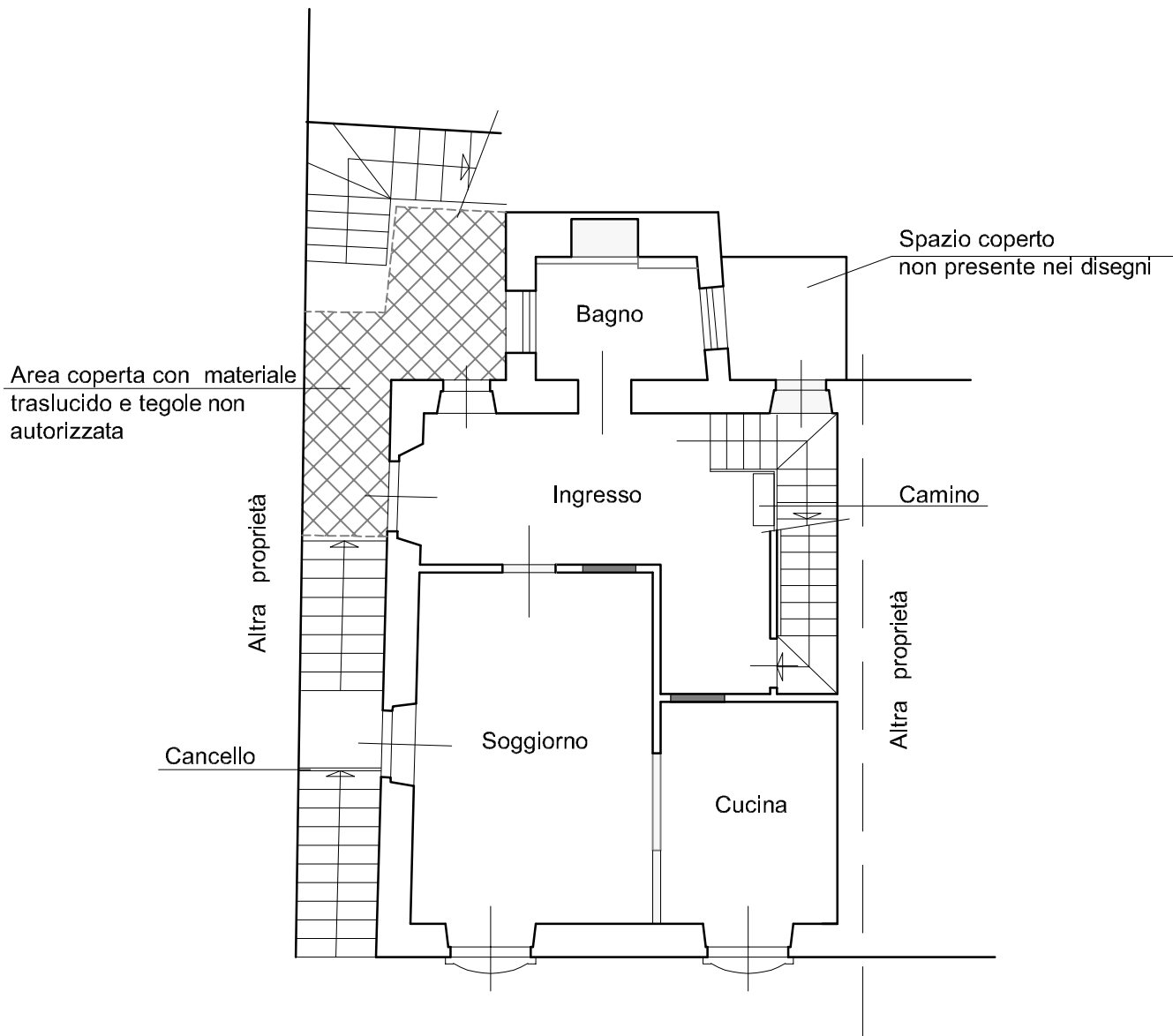
Ultima planimetria in atti





PIANO TERRENO rilievo

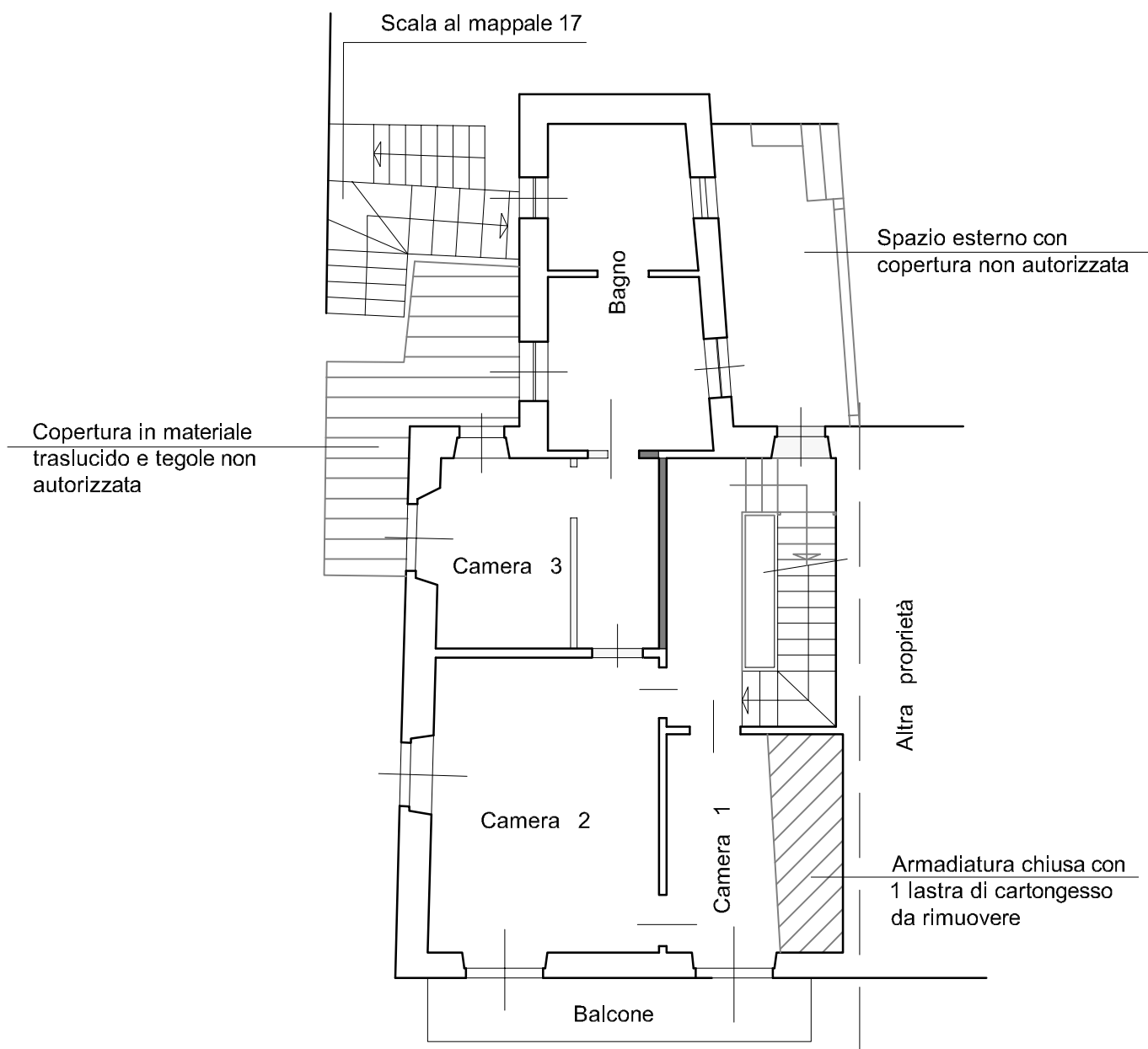




PIANO PRIMO rilievo

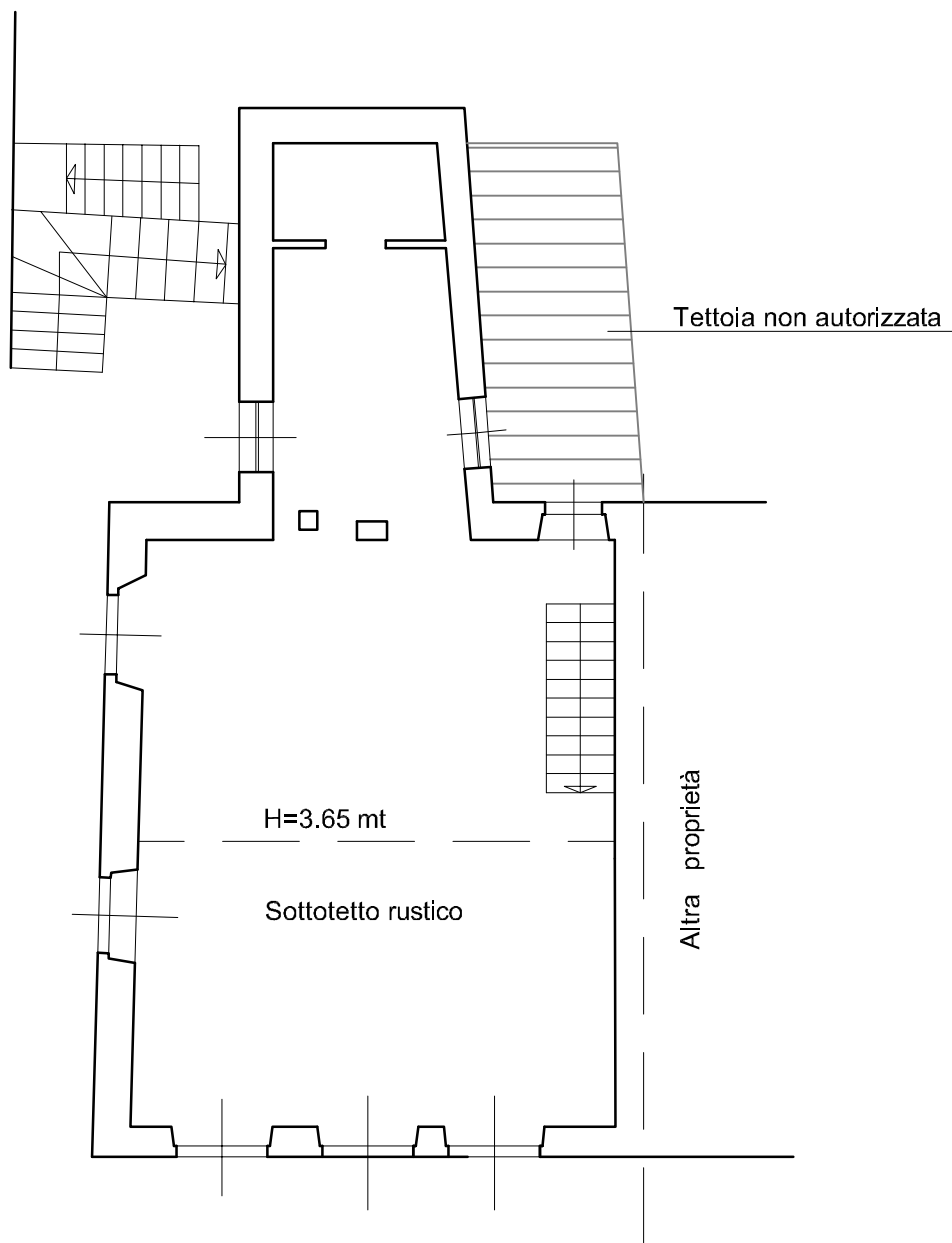
- Nuove opere realizzate difformi
- Demolizioni o opere non realizzate





PIANO SECONDO
rilievo





PIANO TERZO
rilievo

