

Agenzia del Territorio
CATASTO FABBRICATI
Ufficio provinciale di
Massa

Scala 1: 200

n. 1

Dichiarazione protocollo n. MS0061043 del 28/05/2009
Planimetria di u.i.u. in Comune di Podenzana
Localita' Taria

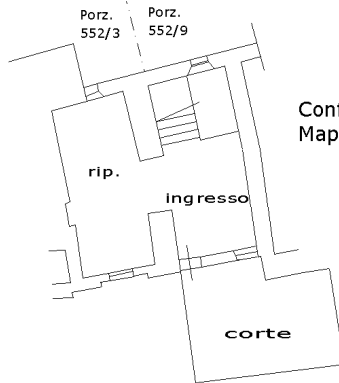
civ. SNC

Identificativi Catastali:
Sezione: 14
Foglio: 14
Particella: 552
Subalterno: 11

Compilata da:
Corbani Valter
Iscritto all'albo:
Geometri
Prov. Massa
N. 509

Piano Terra

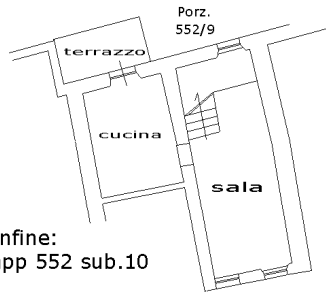
H=2.30



Confine:
Mapp 556 sub.3

Piano Primo

H=2.30

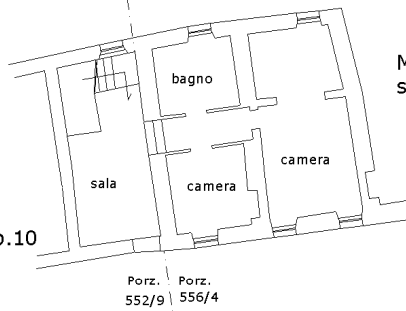


Confine:
Mapp 552 sub.10

Confine:
Mapp 556 sub.3

Piano Secondo

H=2.30



Confine:
Mapp 552 sub.10

Mapp 556
sub.3

