

397)

MODULARIO
F. rig. rend. 487



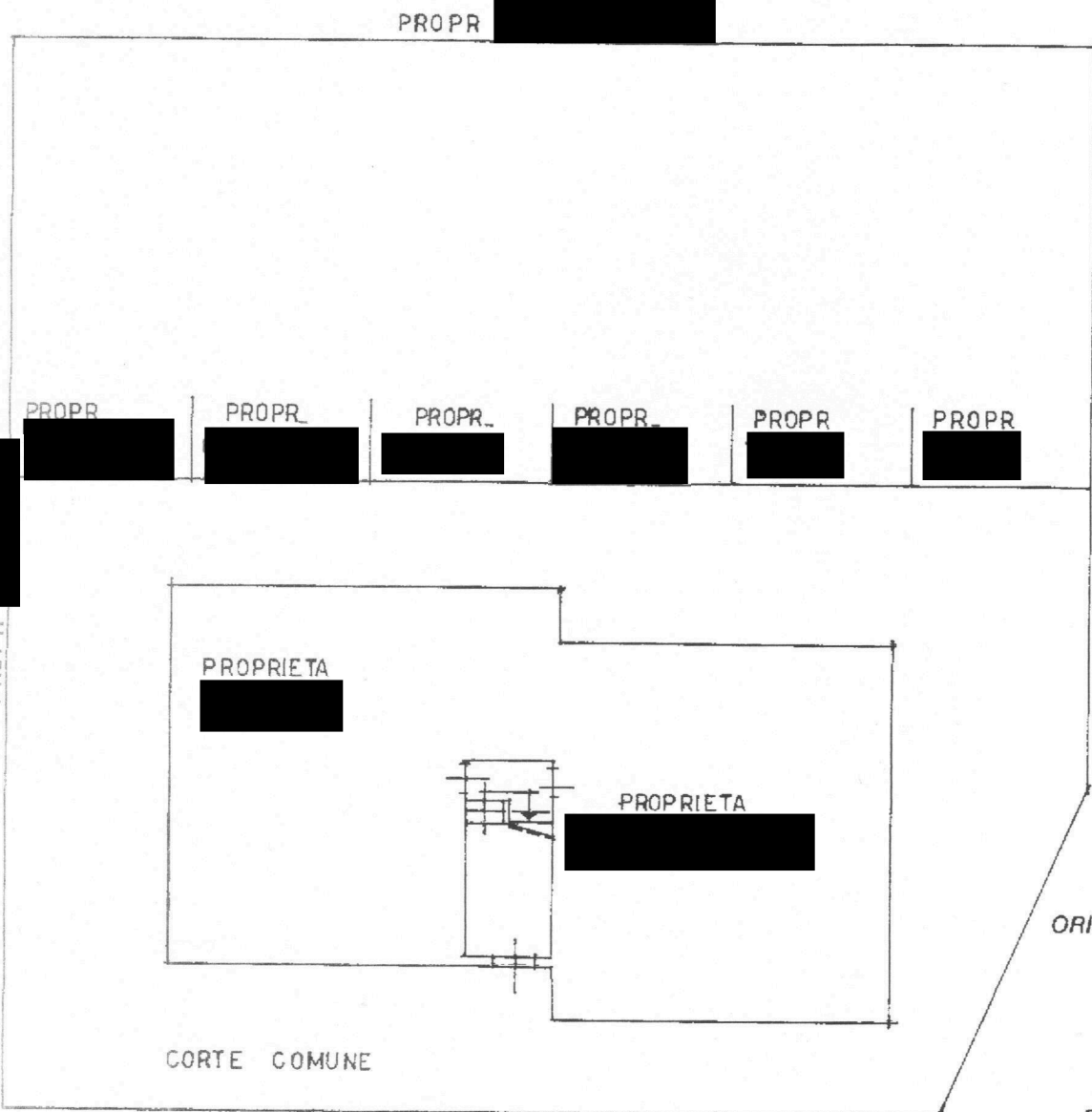
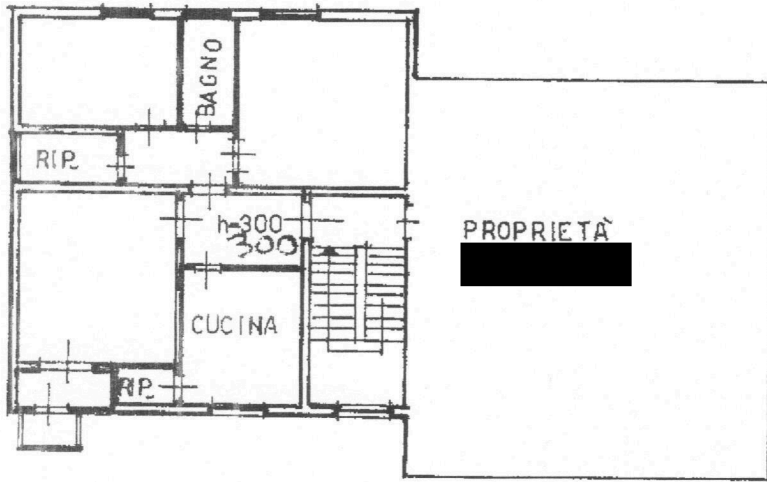
MINISTERO DELLE FINANZE
DIREZIONE GENERALE DEL CATASTO E DEI SS.TT.EE.
CATASTO EDILIZIO URBANO (RDL 13-4-1939, n. 652)

MOD. BN

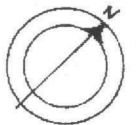
LIRE
250

93

Planimetria di u.i.u. in Comune di FUCECCHIO..... via INDIPENDENZA..... civ. 9



ORIENTAMENTO



SCALA DI 1:

Catasto Edilizio Urbano - Edizione 2014 - Situazione al 08/05/2014 - Comune di FUCECCHIO (D815) - < Foglio: 64 Particella: 425 - Subalterno 5 >
VIA DELL' INDIPENDENZA n. 9 piano: 2;

Ultima Planimetria in atti Dichiarazione di N.C. <input type="checkbox"/>	Compilata dal <u>GEOMETRA</u> (Titolo, cognome e nome)	RISERVATO ALL'UFFICIO
Data presentazione <u>08/05/2014</u>	Data <u>08/05/2014</u>	Richiedente <u>SCOPECE MADDALENA (CTU)</u>
Tot. schede: 1 - Formato di acq.: A4 (208x297) - Patt. di scala: 1:1	Identificativi catastali	060795
Iscritto all'albo de <u>GEOMETRI</u>		