

MODULARIO
n. 9 del 1977



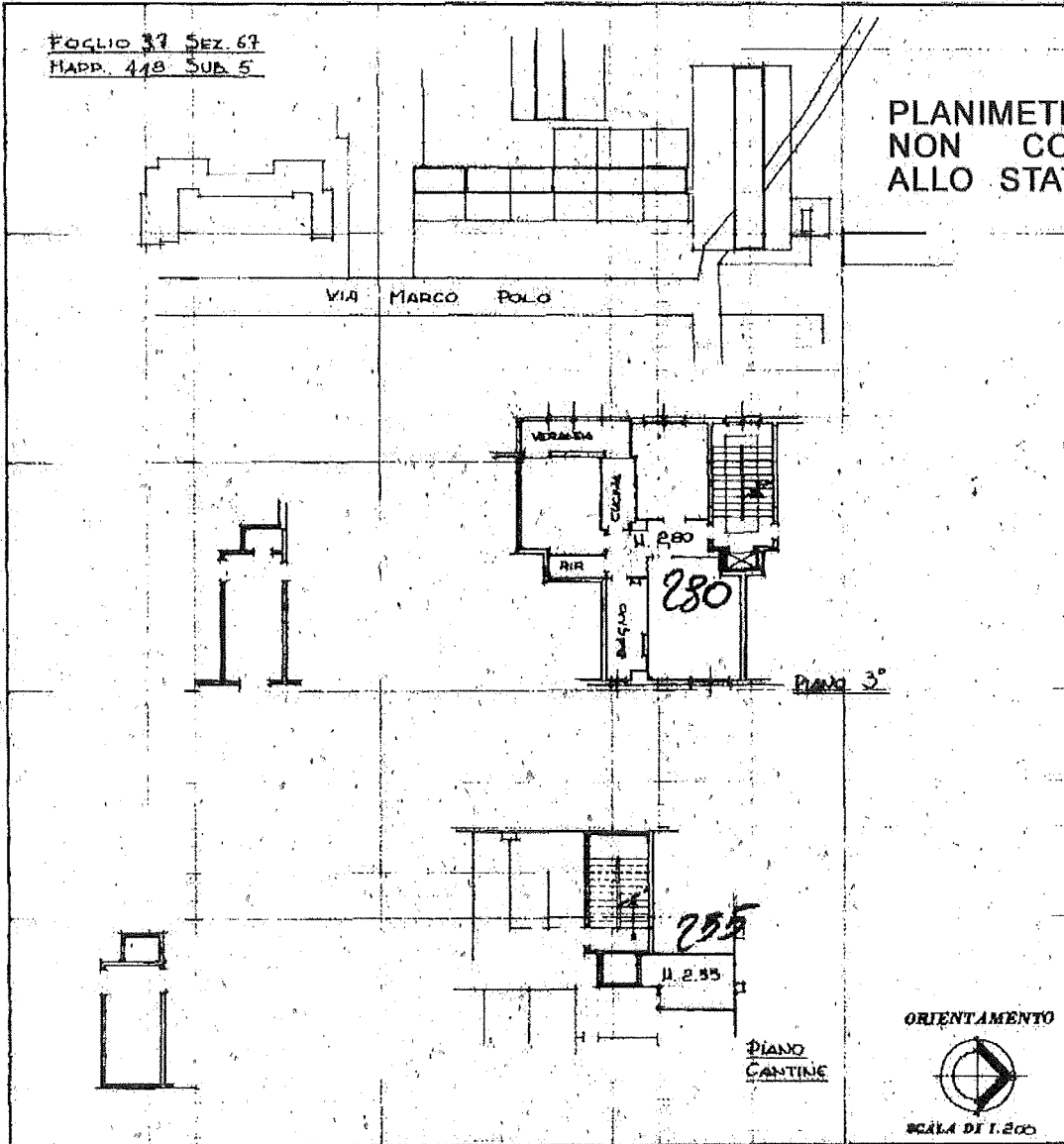
2352
MINISTERO DELLE FINANZE
DIREZIONE GENERALE DEL CATASTO E DEI SERVIZI TECNICI ERARIALI
167 NUOVO CATASTO EDILIZIO URBANO
(L. DECRETI-LEGGI 11 APRILE 1968, N. 609)

Mod. B (Nuova Classe Edilizia Urbana)

Lire
150

FOLIO 37 SEZ. 67
MAPP. 418 SUB. 5

PLANIMETRIA DEPOSITATA
NON CORRISPONDENTE
ALLO STATO DEI LUOGHI



10 metri

SPAZIO RISERVATO PER LE ANNOTAZIONI D'UFFICIO

DATA
PROT. N° L 305 13 MAR 1986

F. N. C. T.				
67	37	418	5	

ob.	VAR.
67	37 418 5

Compilata dal ARCH. GIAMPOLA
SALSINI 810
Iscritto all'Albo degli ARCHITETTI
della Provincia di MILIA-ROMA
DATA 27 GEN 1986
Firma: Giampaola Salsini

Catasto dei Fabbricati - Situazione al 13/07/2016 - Comune di BOLOGNA (A944) - Foglio: 67 - Particella: 418 - Subalterno: 5
VIA MARCO POLO n. 26 piano: 3-S1;

Ultima planimetria in atti

Data presentazione: 13/03/1986 - Data: 13/07/2016 - n. T148819 - Richiedente: MNTMHL63E26A944II

Totale schede: 1 - Formato di acquisizione: A3(297x420) - Formato stampa richiesto: A4(210x297)

MINISTRI
L. 61 8 7 31



MINISTERO DELLE FINANZE

Mod. B (Nuovo Catasto Edilizio Urbano)

DIREZIONE GENERALE DEL CATASTO E DEI SERVIZI TECNICI ERARIALI

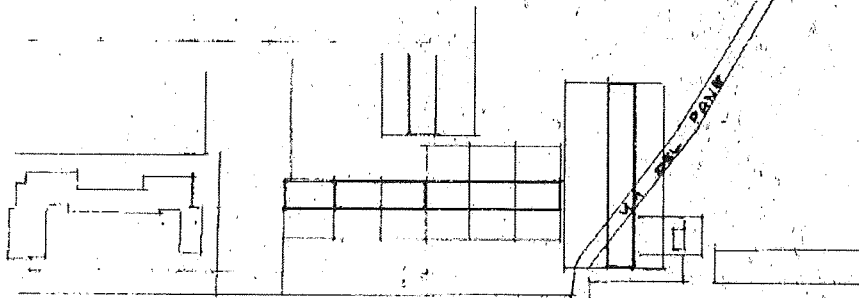
Libre
20

172

NUOVO CATASTO EDILIZIO URBANO


(R. DECRETI LEGGE 11 APRILE 1948 N. 440)

CORRUSSE DI BOLOGNA
FOGLIO 37
mapp. 26/c-118/c
RAPP. 1:2000



VIA MARCO POLO

PIANO CANTINE



DITTA INTER.

h = 2,56

DITTA INTER.



ORIENTAMENTO



SCALA DI 1:200

SPAZIO RISERVATO PER LE ANNOTAZIONI D'UFFICIO

DATA 11.2.969
PROT. N° 3003

ACCETTABILE

F37
418-118-30

Compilata dal Geometra
Clodoaldo Maschieri
Iscritto all'Albo dei Geometri
della Provincia di Bologna
DATA 15/6/68
Firma: *Clodoaldo Maschieri*
SC CONSORZIO PROVINCIALE COOPERATIVE

Catasto dei Fabbricati - Situazione al 13/07/2016 - Comune di BOLOGNA (A944) - < Foglio: 67 - Particella: 418 - Subalottero: 30 >
VIA MARCO POLO n. 26 n. 28 piano: S1

10 metri

Ultima planimetria in atti