

**Agenzia del Territorio
CATASTO FABBRICATI
Ufficio Provinciale di
Perugia**

Dichiarazione protocollo n. PG0238889 del 20/10/2005

Planimetria di u.i.u. in Comune di Bastia Umbra

Via Firenze

civ. SNC

Identificativi Catastali:

Sezione:

Foglio: 5

Particella: 2657

Subalterno: 50

Compilata da:

Bindella Andrea

Iscritto all'albo:

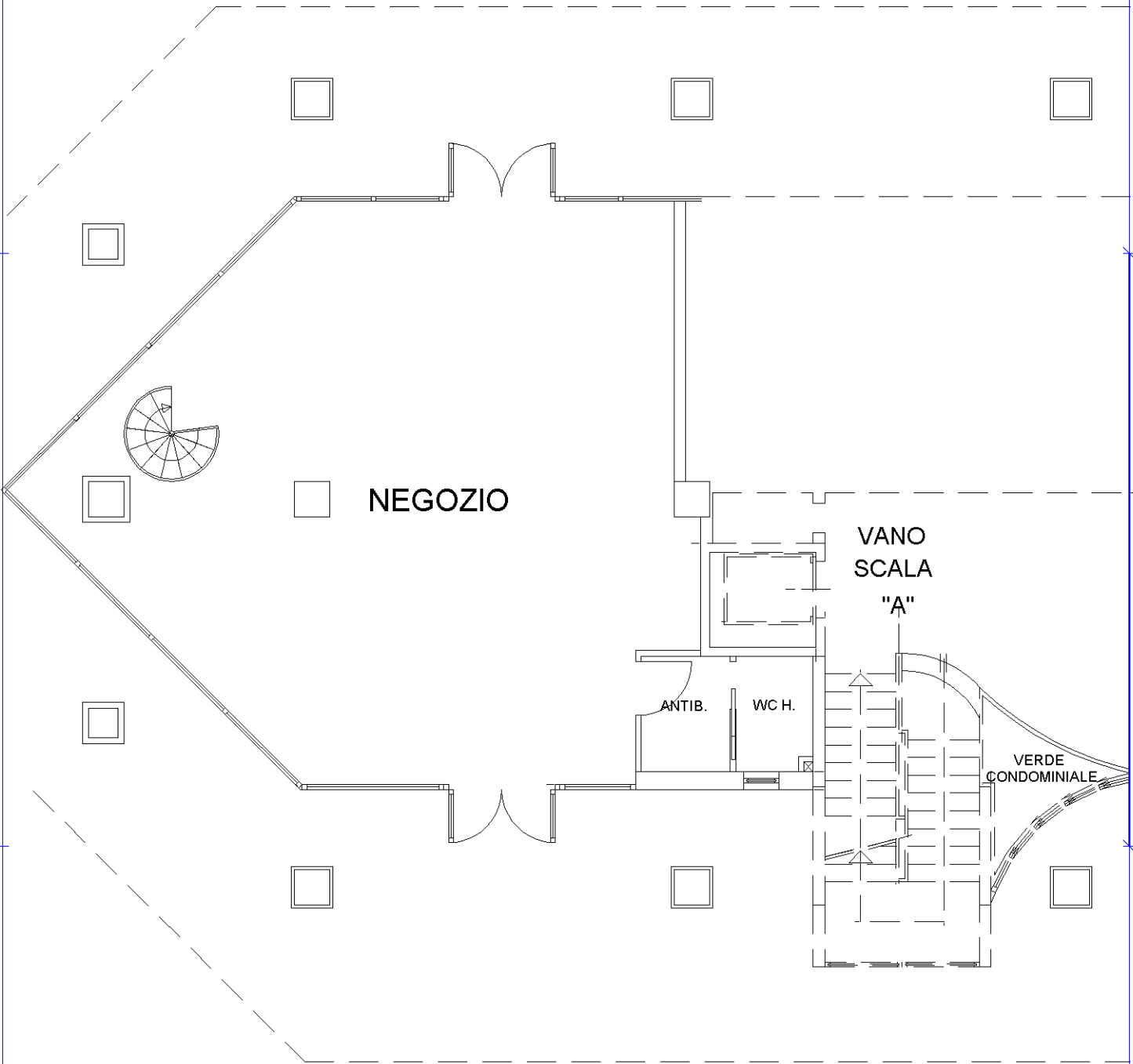
Geometri

Prov. Perugia

N. 4714

Scheda n. 1

Scala 1:100



Ultima planimetria in atti

PIANO TERRA

H. Mt. 2.90

**Agenzia del Territorio
CATASTO FABBRICATI
Ufficio Provinciale di
Perugia**

Dichiarazione protocollo n. PG0238889 del 20/10/2005

Planimetria di u.i.u. in Comune di Bastia Umbra

Viale Sicilia

civ. SNC

Identificativi Catastali:

Sezione:

Foglio: 5

Particella: 2657

Subalterno: 48

Compilata da:

Bindella Andrea

Iscritto all'albo:

Geometri

Prov. Perugia

N. 4714

Scheda n. 1

Scala 1:100

MAGAZZINO

VANO
SCALA

CENTRALE TERMICA

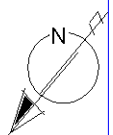
Ultima planimetria in atti

PIANO PRIMO SOTTOSTRADA

Data: 25/05/2024 - n. T52578 - Richiedente: CCCST82E17G478E

H. M. 2.70

Totale schede: 1 - Formato di acquisizione: A4(210x297) - Formato stampa richiesto: A4(210x297)



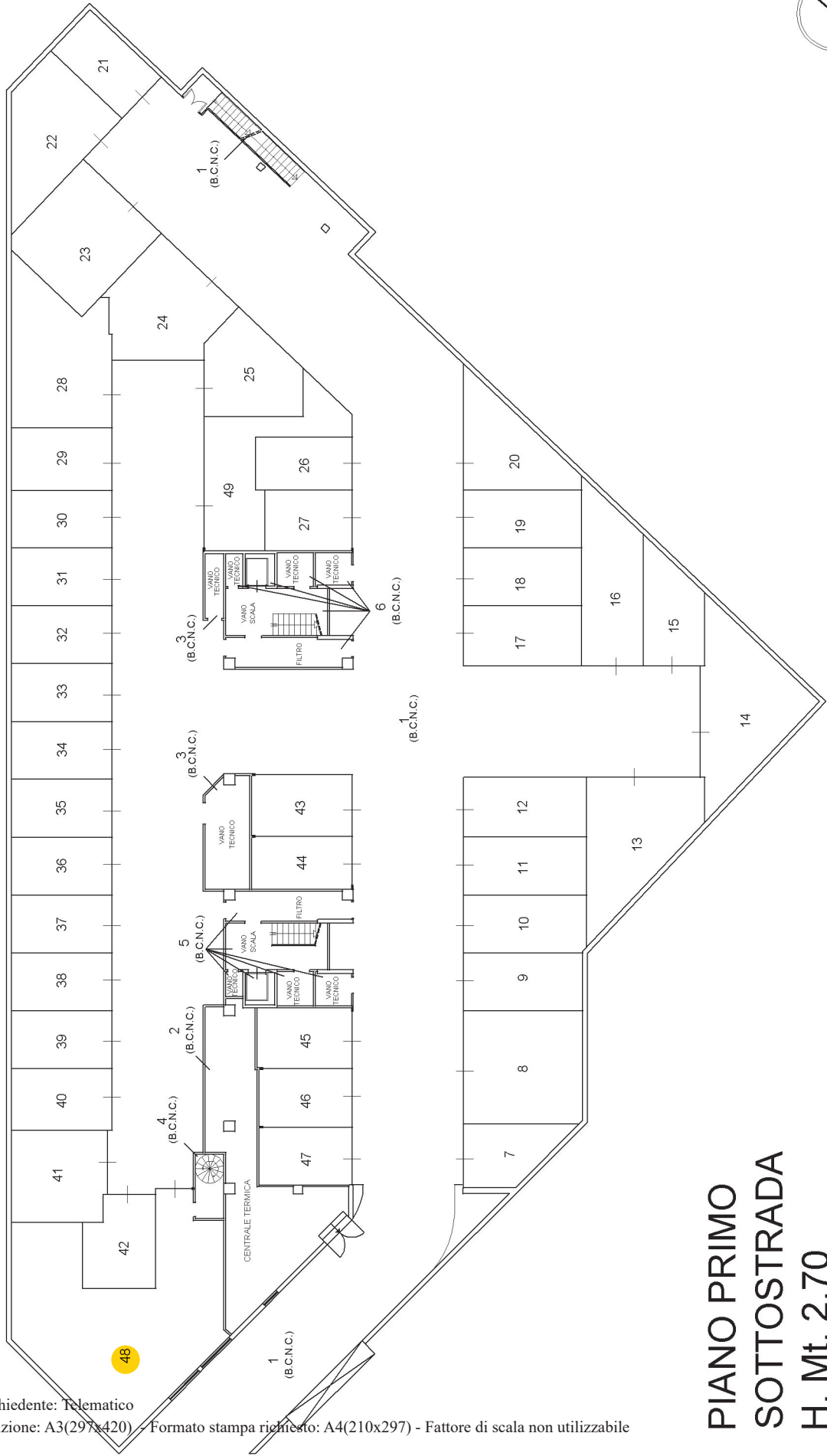
Agenzia delle Entrate
CATASTO FABBRICATI
Ufficio provinciale di Perugia

Ultima planimetria in atti

Data: 24/05/2024 - n. T320208 - Richiedente: Telematico

Totale schede: 5 - Formato di acquisizione: A3(297x420)

ELABORATO PLANIMETRICO	Compilato da: Perini Nico	Iscritto all'albo: Geometri	Prov. Perugia	N. 5568
Comune di Bastia Umbra	Sezione: 5	Particella: 2657	Prof. 0092145 n. 26/04/2023	del
Dimostrazione grafica dei subalterni		Tipo Mappale n.	del	Scala 1 : 200



PIANO PRIMO
SOTTOSTRADA
H. Mt. 2.70



Agenzia delle Entrate
CATASTO FABBRICATI
Ufficio provinciale di Perugia

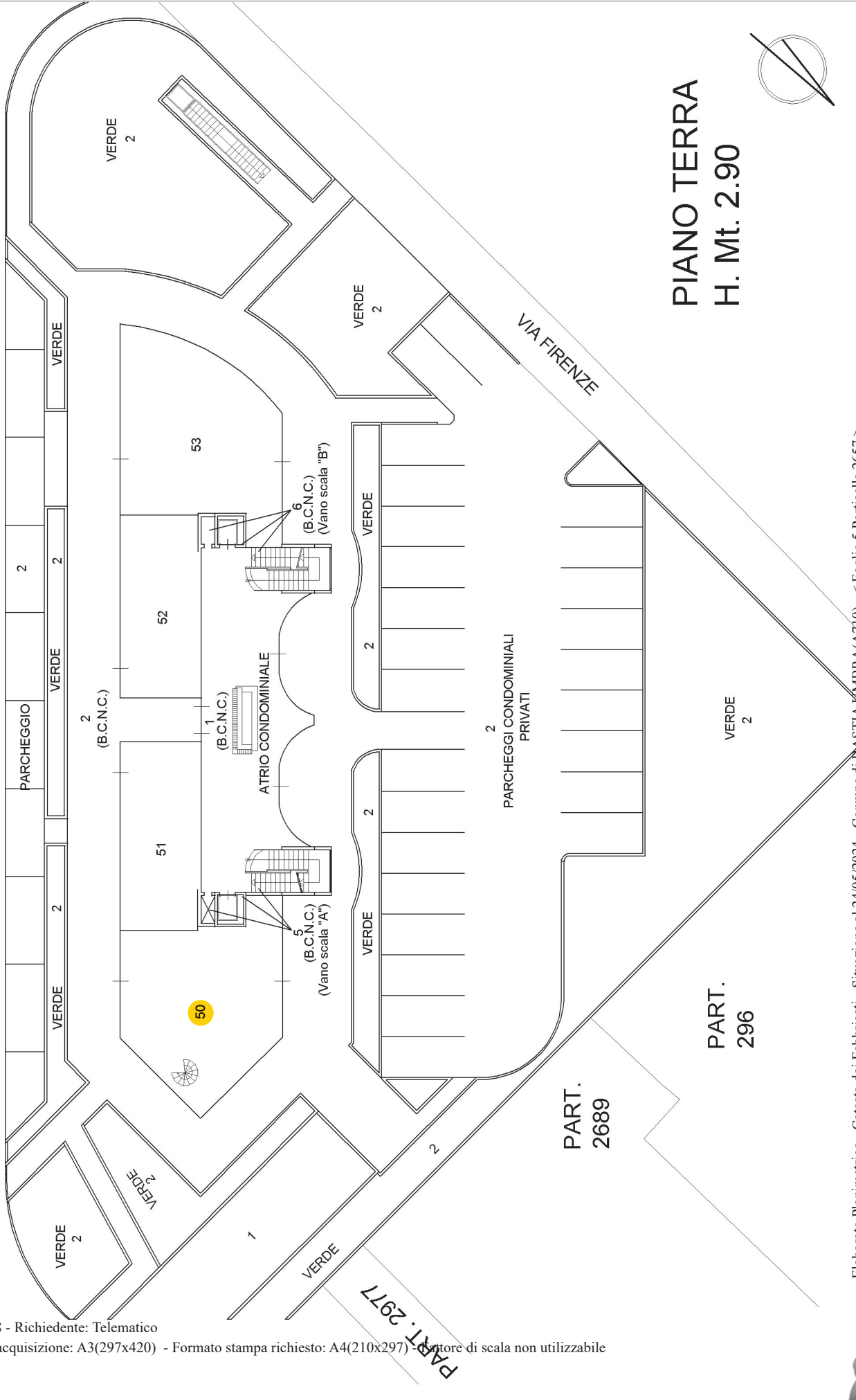
Ultima planimetria in atti

Data: 24/05/2024 - n. T320208 - Richiedente: Telematico

Totale schede: 5 - Formato di acquisizione: A3(297x420) - Formato stampa richiesto: A4(210x297) - Contatore di scala non utilizzabile

ELABORATO PLANIMETRICO	Compilato da: Perini Nico	Iscritto all'albo: Geometri	Prov. Perugia	N. 5568
Comune di Bastia Umbra	Sezione: Foglio: 5	Particella: 2657	Prof. 0092145 n. 26/04/2023	del
Dimostrazione grafica dei subaltri		Tipo Mappale n.	del	Scala 1 : 200

PART. 2658



PIANO TERRA
H. Mt. 2.90

PART. 2689

PART. 296