

**Agenzia del Territorio  
CATASTO FABBRICATI  
Ufficio Provinciale di  
Torino**

Dichiarazione protocollo n. TO0414772 del 11/05/2007

Planimetria di u.i.u. in Comune di Sant'ambrogio Di Torino

Via Einaudi

civ. 7

Identificativi Catastali:

Sezione:  
Foglio: 14  
Particella: 615  
Subalterno: 11

Compilata da:  
Traversa Franco

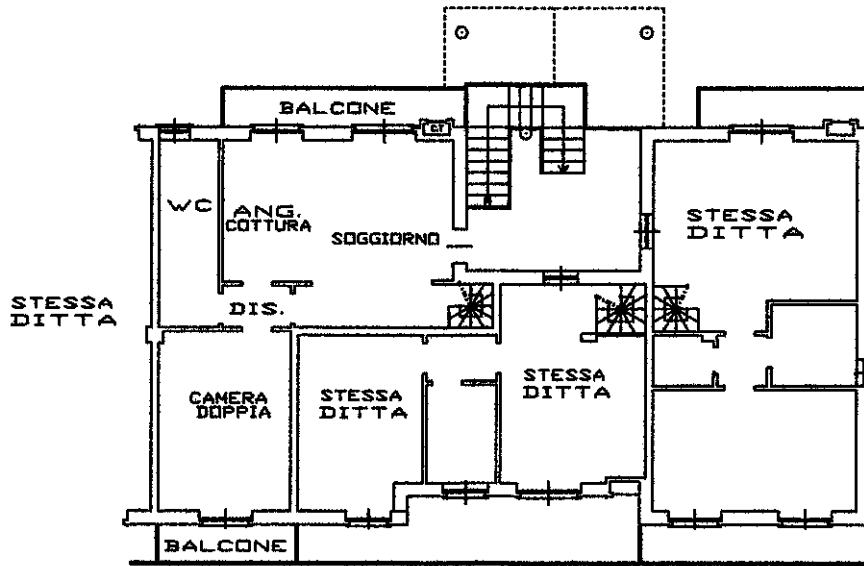
Iscritto all'albo:  
Architetti

Prov. Torino

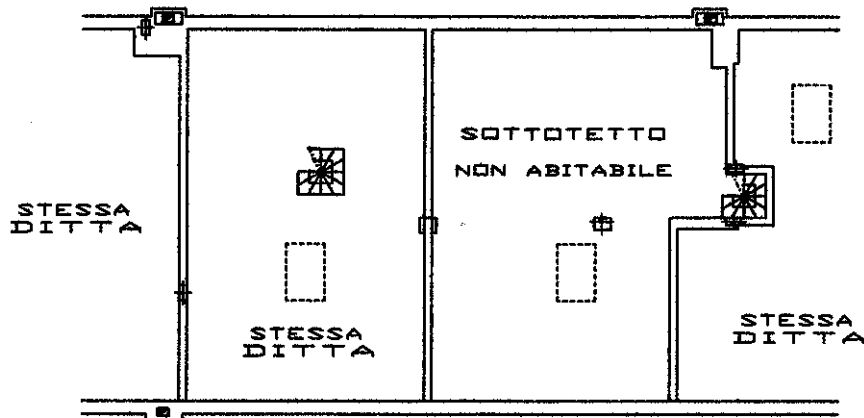
N. 1373

Scheda n. 1      Scala 1:200

PIANO PRIMO H 2.70 M



PIANO SOTTOTETTO H MEDIA 1.70 M



Ultima planimetria in atti

**Agenzia del Territorio  
CATASTO FABBRICATI  
Ufficio Provinciale di  
Torino**

Dichiarazione protocollo n. TO0414772 del 11/05/2007

Planimetria di u.i.u. in Comune di Sant'ambrogio Di Torino

Via Einaudi

civ. 7

Identificativi Catastali:

Sezione:  
Foglio: 14  
Particella: 615  
Subalterno: 11

Compilata da:  
Traversa Franco

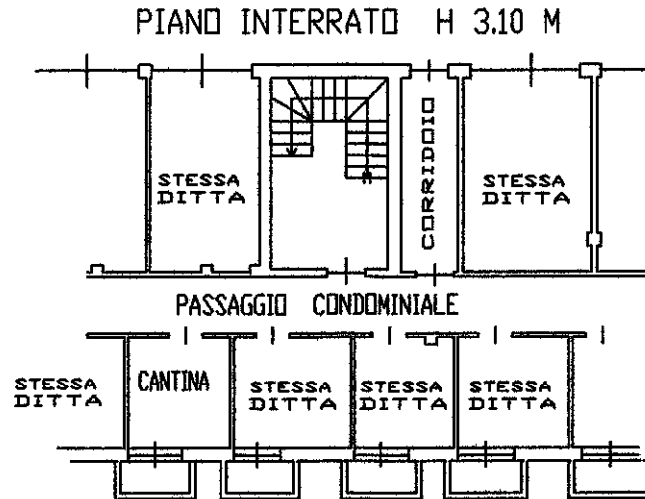
Iscritto all'albo:  
Architetti

Prov. Torino

N. 1373

Scheda n. 2

Scala 1:200



10  
Catato dei Fabbricati - Situazione al 09/09/2025 - Comune di SANT'AMBROGIO DI TORINO(1258) - < Foglio 14 - Particella 615 - Subalterno 11 >  
VIA L. EINAUDI n. 7 Interno 3 Piano S1-1 - 2

Ultima planimetria in atti