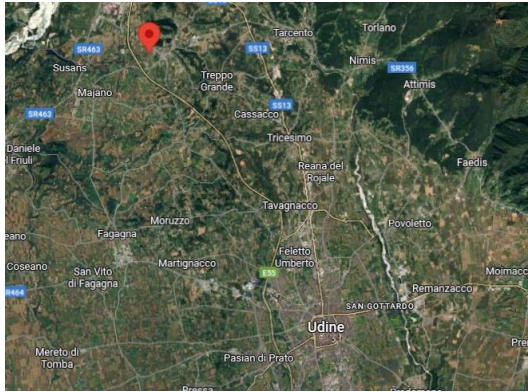


TRIBUNALE DI UDINE *esecuzione immobiliare n.121/2025*  
*LOTTO UNICO – UNITA' IMMOBILIARE RESIDENZIALE .*

**LOCALIZZAZIONE - BUJA VIA Liberazione, 26**  
**COMUNE DI BUJA F.M. N.15 p.c. 746.**



vista satellitare e vie di accesso



estratto dal foglio di mappa catastale n.15 del Comune di BUJA

Coveg

TRIBUNALE DI UDINE *esecuzione immobiliare n.121/2025*

LOTTO UNICO – UNITA' IMMOBILIARE RESIDENZIALE .

**PROSPETTI**

Via di accesso e Prospetto principale.




**PIANO TERRA**

Accessorio esterno ed area esterna



**INTERNI PIANO TERRA**



Cover S.r.l.

TRIBUNALE DI UDINE *esecuzione immobiliare n.121/2025*

LOTTO UNICO – UNITA' IMMOBILIARE RESIDENZIALE .

**VANO SCALA , SOTTOSCALA E PIANO PRIMO**



**PIANO PRIMO**



**PIANO SOTTOTETTO**



Coveo



N=27900

E=34400

1 Particella: 746

Comune: (UD) BUJA  
Foglio: 15 All: C  
Scala originale: 1:1000  
Dimensione cornice: 267.000 x 189.000 m. Protocollo pratica T360880/2025  
30-Giu-2025 15:2:43

**Agenzia delle Entrate**  
**CATASTO FABBRICATI**  
Ufficio provinciale di Udine

Dichiarazione protocollo n. UD0052819 del 28/03/2023  
Comune di Buia  
Via Liberazione

Identificativi Catastali:  
Sezione: 15  
Foglio: 15  
Particella: 746  
Subalterno:

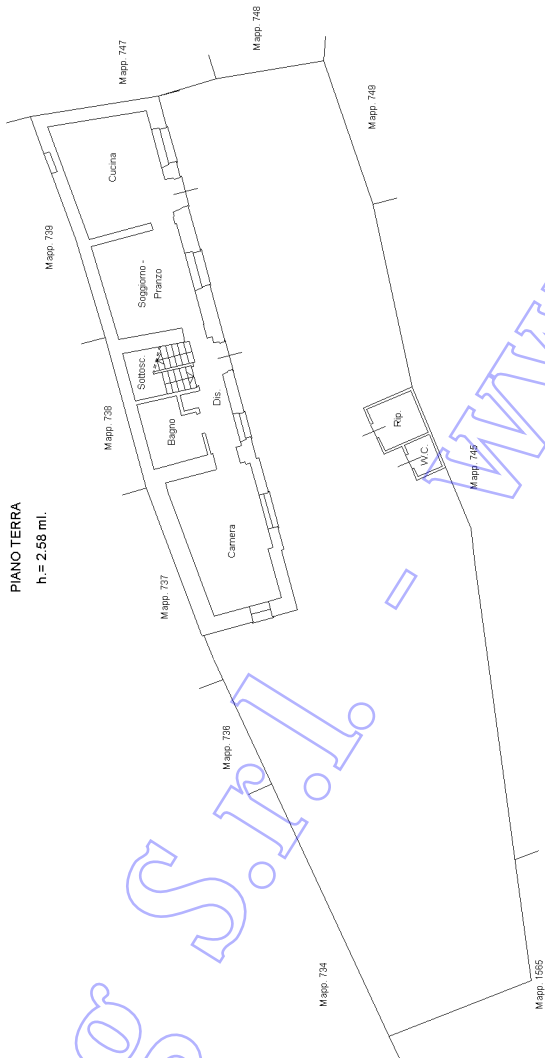
Compilata da:  
Bulfone Andrea  
Iscritto all'albo:  
Geometri  
Prov. Udine  
N. 3354

Planimetria  
Scala 1:200  
Sch. n. 1

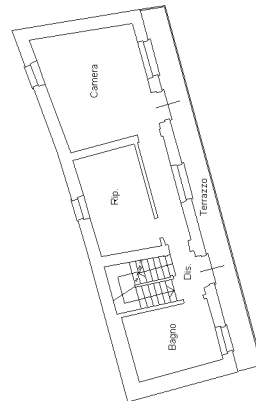
N. 3354

civ. 26

PIANO TERRA  
h. = 2.58 ml.



PIANO PRIMO  
h. = 2.58 ml.



PIANO SECONDO (SOTTOTETTO)

