

MODULARIO
F. rig. rend. 497

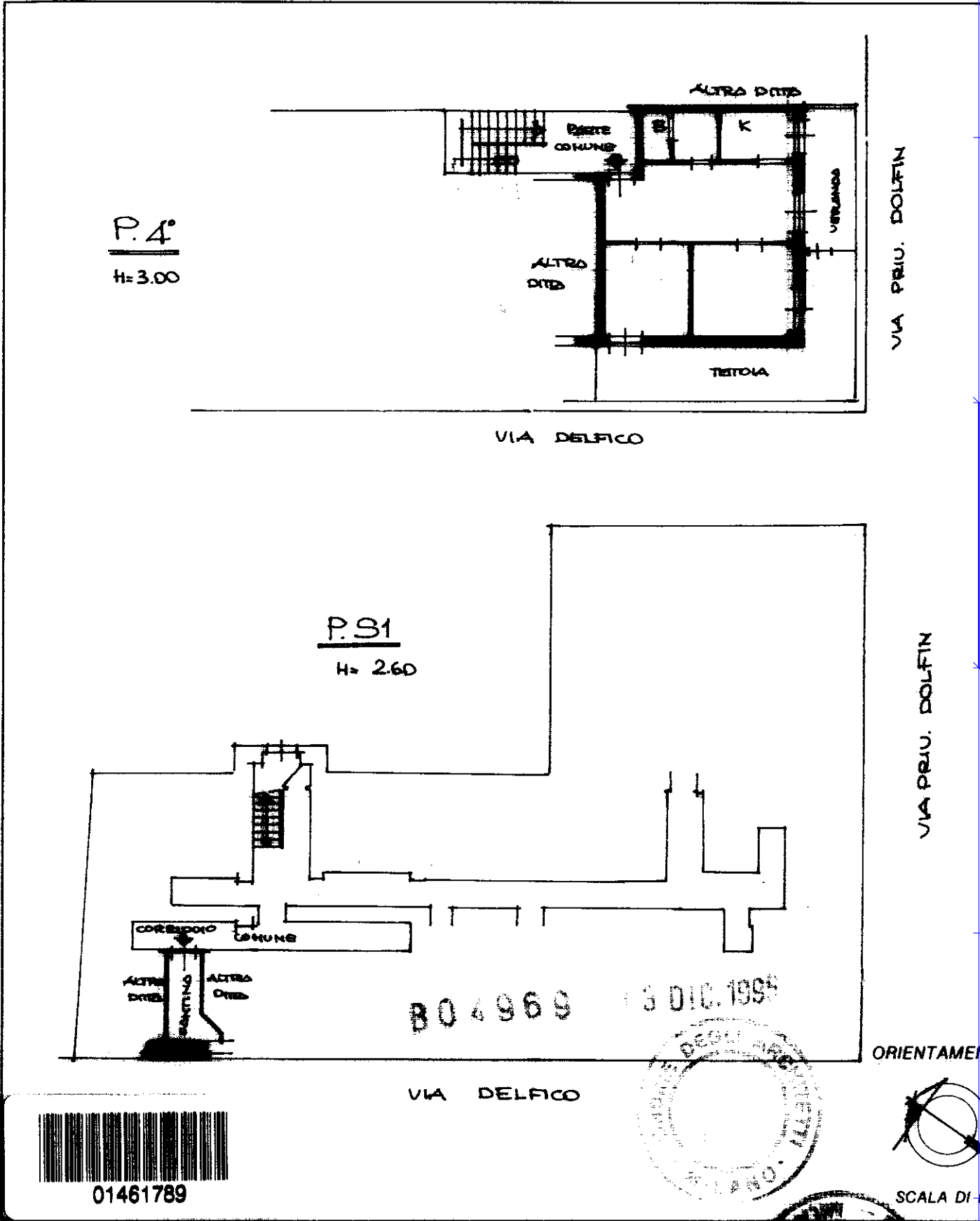


MINISTERO DELLE FINANZE
DIPARTIMENTO DEL TERRITORIO
CATASTO EDILIZIO URBANO (RDL 13-4-1939, n. 652)



MOD. **BN** (CEU)

LIRE
500

Planimetria di u.i.u. in Comune di MILANO via DELFINO civ. 16



BO 4969 13 DIC. 1995



SCALA DI 1:200



01461789

Dichiarazione di N.C. Ultima planimetria in atti
 Denuncia di variazione
 Compilata dal (Titolo, cognome e nome)
 Data presentazione: 13/12/1995 - Data: 03/12/2024 - n. T73156 - Richiedente: BRSCST63R60F2050
 Totale schede: 185 Formato di acquisizione: A4(210x297) 185 Formato stampa richiesto: A4(210x297)
 F. 185 della provincia di
 n. 73 sub. 34
 data 12-12-95 Firma *[Signature]*
 RISERVATO AL CATASTO

Catasto dei Fabbricati - Situazione al 03/12/2024 - Comune di MILANO(F205) - < Foglio 185 - Particella 73 - Subalterno 34 ->
 in via 01
 VIA MELCHIORRE DELFINO n. 16 Piano S1 - 4