
TRIBUNALE DI MILANO
PROCEDURA DI ESECUZIONE IMMOBILIARE

R.G.E. 333/2018

GIUDICE DELLE ESECUZIONI: DOTT. ROBERTO ANGELINI

FOTOGRAFIE INTERNO ED ESTERNO

LOTTO UNICO

Unità immobiliari in Comune di Inveruno – Frazione di Furato - Via Aldo Moro n. 2

Corpo 1: Appartamento posto al piano primo (2° f.t.) con annesso vano cantina al piano interrato (sub. 4)

Corpo 2: Box auto posto al piano interrato (sub. 7)



Esperto alla stima: **Arch. Flavia Maria Buonaiuto**

Codice fiscale BNTFVM57R43F205M

Studio in Via Morosini 29 - Milano

Telefono 025517075



Email: fb@fbarchit.it


Pec flavia.buonaiuto@pct.pecopen.it

















































MODULARIO
a r.r. n. 497



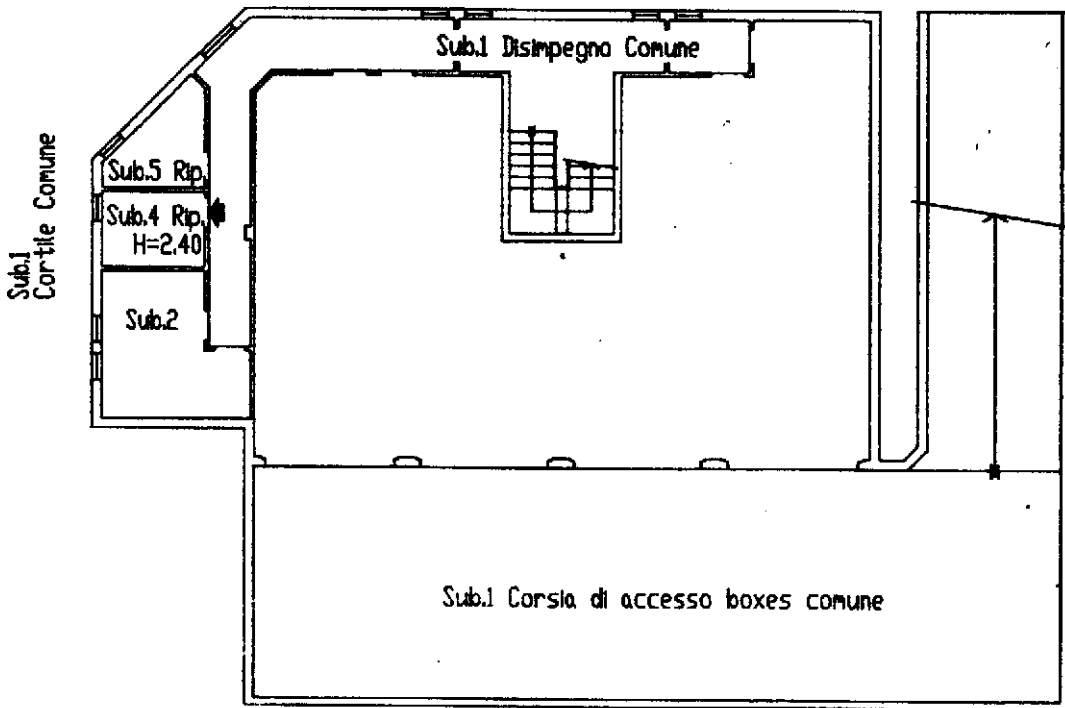
MINISTERO DELLE FINANZE
DIPARTIMENTO DEL TERRITORIO
CATASTO EDILIZIO URBANO (RDL 13-4-1939, n. 652)

MOD. **BM** (CEU)

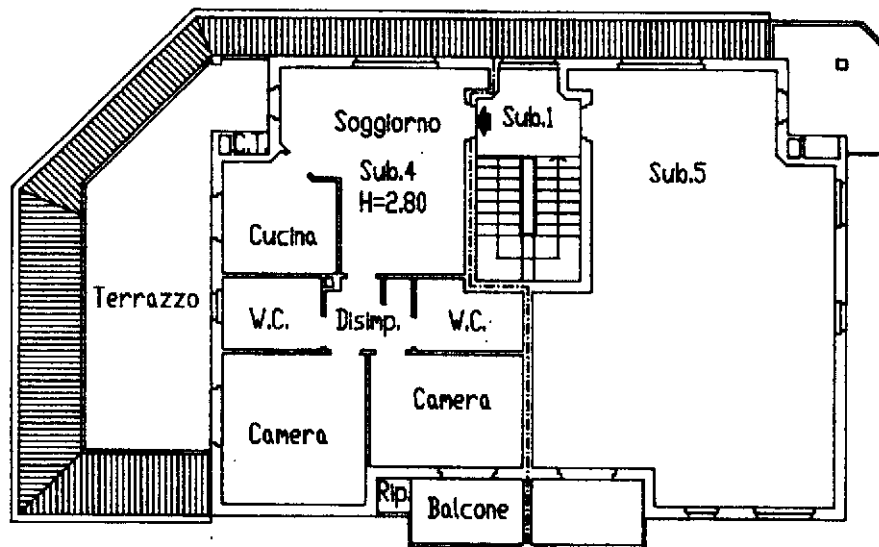
LIRE
200

Planimetria di u.i.u. in Comune di INVERUNO via NUOVA VIA DI P.L. civ. 5/A

PIANO INTERRATO



PIANO PRIMO



ORIENTAMENTO



SCALA DI 1:200

Dichiarazione di N.C.
Denuncia di variazione

Compilata dal Geometra
(Titolo, cognome e nome)
GOMARASCA GIANPAOLO

RISERVATO ALL'UFFICIO

Ultima planimetria in atti

Iscritto all'albo de Geometri

Data presentazione: 30/03/2000 - Data: 06/06/2025 - n. 177414 - Richiedente: BNTFVM57R43F205M

Totale schede: 1 - Formato di acquisizione: A4 della provincia di Milano - Ufficio: A.27.5069

n. 13 sub. 4 data 06/06/2025 Firma [Signature]

Catasto di Fabbricati - Situazione al 06/06/2025 - Comune di INVERUNO(E313) - < Foglio 12 - Particella 270 - Subalterno 4 >
Inquadro 01
VIA ALDO MORO n. 2 Piano 1-SI

MODULARIO
a.r.f. n. 487



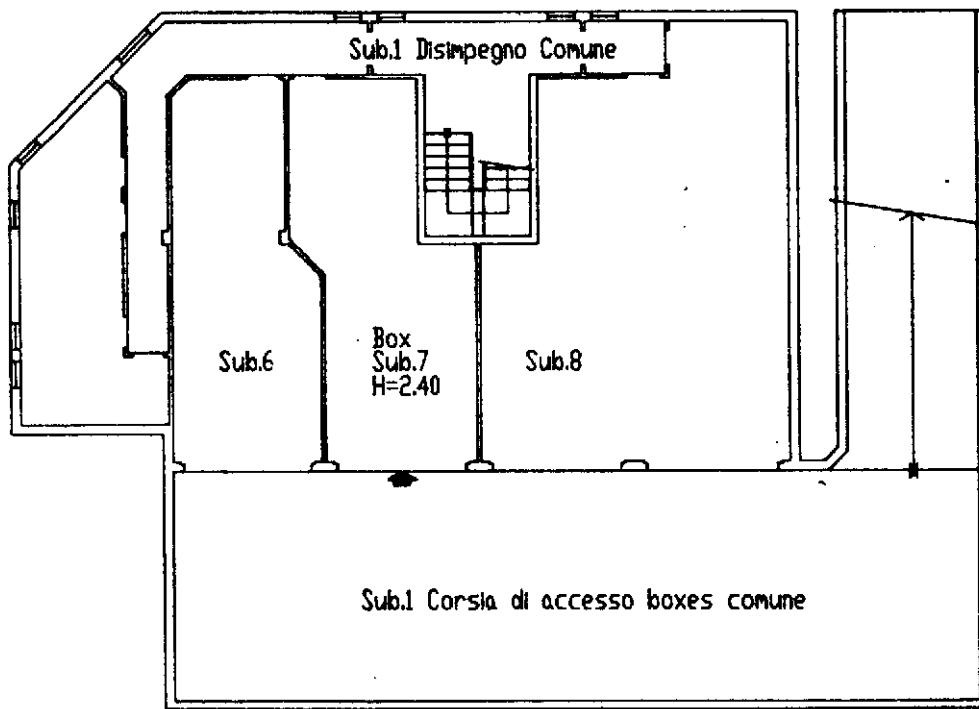
MINISTERO DELLE FINANZE
DIPARTIMENTO DEL TERRITORIO
CATASTO EDILIZIO URBANO (RDL 13-4-1939, n. 652)

MOD. BN (CEU)


LIRE
200

Planimetria di u.i.u. in Comune di **INVERUNO** via **NUOVA VIA DI P.L.** civ. **S.N.C.**

PIANO INTERRATO



ORIENTAMENTO



SCALA DI 1:200

Dichiarazione di N.C.

Denuncia di variazione

Compilata dal Geometra


(Titolo, cognome e nome)

GOMARASCA GIANPAOLO

iscritto all'albo de Geometri

della provincia di Milano

data Firma [Signature]



RISERVATO ALL'UFFICIO

Ultima planimetria in atti

Data presentazione: 30/03/2000 - Data: 06/06/2025 - n. T77415 - Richiedente: BNTFVM57R43F205M

Totale schede: 1 - Formato di acquisizione: A4 (210x297) - Formato stampa richiesta: A4 (210x297)

n. 270 sub. 7

Catasto Edilizio Urbano - Situazione al 06/06/2025 - Comune di INVERUNO (E313) - < Foglio 12 - Particella 270 - Subalterno 7 >
Via LDO MORO n. 2 Piano SI